

# Animales invasores en las Reservas de Biosfera en América Latina y el Caribe (2008)

LAS DENOMINACIONES EMPLEADAS Y LA PRESENTACIÓN DE LOS DATOS NO IMPLICAN DE PARTE DE LA UNESCO JUICIO SOBRE LA SITUACIÓN JURÍDICA DE LOS PAÍSES, TERRITORIOS O ZONAS, NI RESPECTO A LA DELIMITACIÓN DE SUS FRONTERAS O LÍMITES DE SUS RESERVAS DE BIOSFERA.

© UNESCO 2009



## Anfibios



**Sapo gigante**  
(*Bufo marinus*)



**Rana toro**  
(*Lithobates catesbeianus*)

**Distribución nativa:** Norte de Sudamérica, Centroamérica y Norte de México  
**Distribución actual:** El Salvador: Apaneca-Llamatepec | Xiriualtike-Jiquilisco  
México: Chamela-Cuixmala | Cumbres de Monterrey | El Cielo | El Triunfo | La Sepultura | Montes Azules | Sierra de Huautla | Sierra Gorda  
Nicaragua: Bosawas

**Distribución nativa:** Norteamérica  
**Distribución actual:** Argentina: Yabotí  
Brasil: Caatinga | Mata Atlántica  
Ecuador: Podocarpus-El Condor | Sumaco  
El Salvador: Xiriualtike-Jiquilisco  
México: Mariposa Monarca | Sierra de Huautla

## Annelida



**Poliqueto constructor de arrecifes**  
(*Ficopomatus enigmaticus*)

**Distribución nativa:** Australia y Océano Índico  
**Distribución actual:** Argentina: Mar Chiquita  
Uruguay: Bañados del Este

## Aves



**Garza ganadera**  
(*Bubulcus ibis*)



**Gorrión común**  
(*Passer domesticus*)

**Distribución nativa:** África, Asia y Europa  
**Distribución actual:** Costa Rica: Cordillera Volcánica Central  
Ecuador: Galápagos  
México: Alto Golfo de California - El Pinacate | El Triunfo | La Sepultura | Los Tuxtlas | Mapimi | Montes Azules | Sistema Arrecifal Veracruzano

**Distribución nativa:** Eurasia y Norte de África  
**Distribución actual:** Argentina: Laguna Oca del Río Paraguay | Las Yungas | Parque Costero del Sur  
Chile: Archipiélago Juan Fernández | Bosques Templados Lluviosos de los Andes | Cabo de Hornos | La Campana - Peñuelas  
Costa Rica: Cordillera Volcánica Central | La Amistad  
México: Los Tuxtlas | Mapimi | Mariposa Monarca | Sistema Arrecifal Veracruzano  
Uruguay: Bañados del Este



**Estornino Pinto**  
(*Sturnus vulgaris*)

## Crustáceos



**Camarón blanco**  
(*Litopenaeus vannamei*)

**Distribución nativa:** Costa oriental del Pacífico, de California en Estados Unidos a Perú  
**Distribución actual:** Brasil: Caatinga

## Insectos



**Mosquito tigre**  
(*Aedes albopictus*)

**Distribución nativa:** Sudeste de Asia  
**Distribución actual:** Brasil: Amazonia Central | Caatinga



**Abeja**  
(*Apis mellifera*)

**Distribución nativa:** África, Asia y Europa  
**Distribución actual:** Brasil: Amazonia Central | Caatinga | Cerrado  
Ecuador: Podocarpus-El Condor  
México: Montes Azules



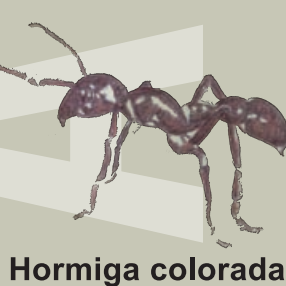
**Hormiga leona**  
(*Pheidole megacephala*)

**Distribución nativa:** Europa, Norte de África y regiones templadas de Asia  
**Distribución actual:** Chile: Araucarias | Juan Fernández | La Campana-Peñuelas | Torres del Paine



**Aviropa chaqueta amarilla**  
(*Vespa germanica*)

**Distribución nativa:** Europa, Norte de África y regiones templadas de Asia  
**Distribución actual:** Chile: Araucarias | Juan Fernández | La Campana-Peñuelas | Torres del Paine



**Hormiga colorada**  
(*Wasmannia auropunctata*)

**Distribución nativa:** Centroamérica, Sudamérica  
**Distribución actual:** Ecuador: Galápagos

## Mamíferos



**Venado axis**  
(*Axis axis*)

**Distribución nativa:** India, Nepal, Sri Lanka  
**Distribución actual:** Argentina: Parque Costero del Sur  
México: Los Tuxtlas  
Uruguay: Bañados del Este



**Vaca asilvestrada**  
(*Bos taurus*)

**Distribución nativa:** Especie domesticada originaria del Medio Oriente  
**Distribución actual:** Argentina: Andino Norpatagónica | Laguna Oca del Río Paraguay | Riacho Teuquito  
Chile: Cabo de Hornos | Torres del Paine  
Cuba: Ciénaga de Zapata | Península de Guanahacabibes  
Ecuador: Galápagos  
México: Barranca de Metztlán | El Vizcaino | Islas del Golfo de California | La Michilla | Mariposa Monarca | Pantanos de Centla | Ria Celestún | Ria Lagartos | Sian Ka'an | Sierra La Laguna | Volcán Tacaná  
Sierra La Laguna | Volcán Tacaná



**Búfalo de agua asilvestrado**  
(*Bubalus bubalis*)

**Distribución nativa:** Sudeste de Asia  
**Distribución actual:** Brasil: Caatinga | Pantanal  
Cuba: Buenavista | Ciénaga de Zapata



**Perro asilvestrado**  
(*Canis lupus familiaris*)

**Distribución nativa:** Especie domesticada cosmopolita, originaria del Hemisferio Norte  
**Distribución actual:** Argentina: Andino Norpatagónica | Laguna Oca del Río Paraguay | Pereyra Iraola | Riacho Teuquito  
Brasil: Amazonia Central | Caatinga | Cerrado  
Chile: Araucarias | Juan Fernández | Cabo de Hornos  
Cuba: Buenavista | Ciénaga de Zapata | Cuchillas del Toa | Península de Guanahacabibes  
Ecuador: Archipiélago de Galápagos  
México: Bahía de Huatulco | El Vizcaino | Islas del Golfo de California | Mariposa Monarca | Ria Celestún | Ria Lagartos | Sian Ka'an



**Castor norteamericano**  
(*Castor canadensis*)

**Distribución nativa:** Norteamérica  
**Distribución actual:** Chile: Cabo de Hornos



**Gato asilvestrado**  
(*Felis catus*)

**Distribución nativa:** Especie domesticada cosmopolita, probablemente originaria de una especie en África  
**Distribución actual:** Argentina: Delta del Paraná | Laguna Oca del Río Paraguay | Pereyra Iraola | Riacho Teuquito  
Chile: Juan Fernández | Cabo de Hornos  
Cuba: Cuchillas del Toa - Ecuador: Galápagos  
México: Arrecifes Alacranes | Bahía de Huatulco | Banco Chinchorro | El Vizcaino | Islas del Golfo de California | La Michilla | Mariposa Monarca | Ria Celestún | Ria Lagartos | Sian Ka'an | Volcán Tacaná



**Mangosta pequeña de la India**  
(*Herpestes javanicus*)

**Distribución nativa:** Sudeste de Asia  
**Distribución actual:** Cuba: Buenavista | Ciénaga de Zapata | Cuchillas del Toa



**Liebre**  
(*Lepus europaeus*)

**Distribución nativa:** Europa, Oeste de Asia  
**Distribución actual:** Argentina: Andino Norpatagónica | Laguna Blanca | Nacuñán | Mar Chiquita | Parque Costero del Sur | Pereyra Iraola | Pozuelos | San Guillermo  
Bolivia: Ulla Ulla  
Brasil: Pantanal  
Chile: La Campana-Peñuelas | Laguna San Rafael | Torres del Paine  
Uruguay: Bañados del Este



**Visón norteamericano**  
(*Mustela vison*)

**Distribución nativa:** Norteamérica  
**Distribución actual:** Argentina: Andino Norpatagónica  
Chile: Bosques Templados Lluviosos de los Andes Australes | Cabo de Hornos | Laguna San Rafael



**Jabali**  
(*Sus scrofa*)

**Distribución nativa:** Europa y Asia  
**Distribución actual:** Argentina: Andino Norpatagónica | Laguna Oca del Río Paraguay | Nacuñán | Mar Chiquita | Parque Costero del Sur | Riacho Teuquito - Brasil: Caatinga | Pantanal - Chile: Araucarias | Bosques Templados Lluviosos de los Andes Australes | Cabo de Hornos  
Cuba: Ciénaga de Zapata | Cuchillas del Toa | Península de Guanahacabibes  
Ecuador: Galápagos - México: Bahía de Huatulco | Islas del Golfo de California | La Michilla | Sierra La Laguna - Uruguay: Bañados del Este

## Moluscos



**Caracol gigante africano**  
(*Achatina fulica*)


**Distribución nativa:** Este de África  
**Distribución actual:** Brasil: Amazonia Central | Caatinga | Mata Atlántica | Pantanal



**Mejillón dorado**  
(*Limnoperna fortunei*)


**Distribución nativa:** China, Sudeste de Asia  
**Distribución actual:** Argentina: Delta del Paraná  
Brasil: Pantanal  
Uruguay: Bañados del Este

## Peces



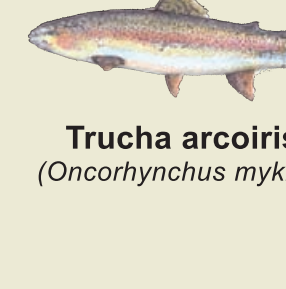
**Cachama**  
(*Colossoma macropomum*)

**Distribución nativa:** Cuencas del Amazonas y Orinoco  
**Distribución actual:** Brasil: Amazonia Central | Caatinga | Cerrado | Mata Atlántica  
Colombia: Ciénaga Grande Santa Marta  
Cuba: Ciénaga de Zapata



**Carpa**  
(*Cyprinus carpio*)

**Distribución nativa:** Asia Central  
**Distribución actual:** Argentina: Andino Norpatagónica  
Brasil: Amazonia Central | Caatinga | Cerrado | Mata Atlántica  
Chile: Bosques Templados Lluviosos de los Andes Australes  
Cuba: Buenavista | Ciénaga de Zapata  
México: Alto Golfo de California - El Pinacate | Barranca de Metztlán | Cuatrociénegas | Montes Azules | Sierra de Alamos - Río Cuchujaqui



**Trucha arcoiris**  
(*Oncorhynchus mykiss*)

**Distribución nativa:** Costa oriental del Pacífico, de Alaska a México  
**Distribución actual:** Argentina: Andino Norpatagónica | Laguna Blanca | Las Yungas  
Bolivia: Ulla Ulla  
Chile: Araucarias | Bosques Templados Lluviosos de los Andes Australes | Cabo de Hornos | Laguna San Rafael | Lauca | Torres del Paine  
Costa Rica: La Amistad  
Ecuador: Podocarpus-El Condor  
México: Mariposa Monarca | Montes Azules  
Panamá: La Amistad  
Perú: Huascarán



**Tilapia del Nilo**  
(*Oreochromis niloticus*)

**Distribución nativa:** África  
**Distribución actual:** Brasil: Amazonia Central | Caatinga | Cerrado  
Colombia: Ciénaga Grande Santa Marta  
Costa Rica: Agua y Paz | La Amistad  
Ecuador: Galápagos | Podocarpus-El Condor  
México: Barranca de Metztlán | La Encrucijada | Los Tuxtlas | Montes Azules | Pantanos de Centla | Selva el Ocote  
Uruguay: Bañados del Este



**Trucha marrón**  
(*Salmo trutta*)

**Distribución nativa:** Europa y Este de Asia  
**Distribución actual:** Argentina: Andino Norpatagónica | Las Yungas  
Chile: Araucarias | Bosques Templados Lluviosos de los Andes Australes | Cabo de Hornos | Laguna San Rafael | Torres del Paine  
Colombia: Cinturón Andino

Las especies exóticas invasoras son animales, plantas, hongos o micro-organismos introducidos a nuevas áreas donde se reproducen, se extienden y amenazan a la diversidad biológica, cultural y a la salud humana.

Los animales seleccionados son las especies con mayor impacto ecológico, económico y social y con mayor ocurrencia en las Reservas de Biosfera. Para asegurar una amplia variedad de ejemplos, sólo se ha seleccionado una especie de cada género.

La información fue proporcionada por los coordinadores de las Reservas de Biosfera y especialistas asociados y publicada en: Schüttler E. & Karez C.S. (eds) 2009. "Especies exóticas invasoras en las Reservas de Biosfera de América Latina y el Caribe. Un informe técnico para fomentar el intercambio de experiencias entre las Reservas de Biosfera y promover el manejo efectivo de las invasiones biológicas." (UNESCO, Montevideo).

La demás información fue consultada en <http://i3n.jabin.net/> y CONABIO (2008). Sistema Nacional de Información sobre Biodiversidad. Comisión Nacional para el conocimiento y uso de la biodiversidad, México

