

ມໍລະດົກໂລກໃນມືຂອງຊາວໜຸ່ມ

ຊຸ, ຮັກ ແລະ ປົກປັກຮັກສາ

ຄູ່ມືການສອນການຮຽນເພື່ອຮັບໃຊ້ຄູ

WORLD HERITAGE EDUCATIONAL RESOURCE KIT FOR TEACHERS
First published by the United Nations Educational, Science and Cultural Organization
(UNESCO), Paris, France
© UNESCO 1999
© UNESCO 2001 for the Laotian translation

ຊື່ ແລະ ອຸປະກອນທີ່ໃຊ້ໃນຄູ່ມືນີ້ບໍ່ສະແດງວ່າອຸຍແນດສະໂກມີຄຳເຫັນກ່ຽວກັບຖານະຊອບ
ກົດໝາຍຂອງປະເທດ, ຜືນແຜ່ນດິນ, ເມືອງ ຫຼື ສະຖານທີ່ ຫຼື ອຳນາດການປົກຄອງ, ຫຼື ການກຳ
ນົດຊາຍແດນ ຫຼື ຂອບເຂດຂອງປະເທດໃດໜຶ່ງແຕ່ຢ່າງໃດ.

ຄູ່ມືທີ່ແປ ແລະ ພິມເປັນພາສາລາວນີ້ຢູ່ໃນຄວາມຮັບຜິດຊອບຂອງຄະນະກຳມາທິການແຫ່ງ
ຊາດລາວເພື່ອອຸຍແນດສະໂກ

ຄຳນຳ

ຄູ່ມືການສອນການຮຽນມໍລະດົກໂລກໃນຊັ້ນມັດທະຍົມໄດ້ຮັບການຮຽບຮຽງ ແລະ ພິມແຈກຢາຍຕາມໂຄງການການສຶກສາພາຍໃຕ້ຊື່ “ ການປະກອບສ່ວນຂອງຊາວໜຸ່ມໃນການປົກປັກຮັກສາ ແລະ ການສົ່ງເສີມມໍລະດົກໂລກ ” ຊຶ່ງອອກແບບໃນປີ 1994 ໂດຍສູນກາງມໍລະດົກໂລກ ແລະ ເຄືອຂ່າຍຂອງລະບົບໂຮງຮຽນເພື່ອຄວາມເຂົ້າໃຈອັນດີລະຫວ່າງຊາດຂອງອຸຍແນດສະໂກ.

ໂຄງການການສຶກສາຂອງອຸຍແນດສະໂກ ໂຄງການນີ້ມີເປົ້າໝາຍພັດທະນາການສອນແບບໃໝ່ ທີ່ສົ່ງເສີມການອະນຸລັກມໍລະດົກໂລກເພື່ອເຮັດໃຫ້ນັກຮຽນສາມາດ:

- ເຂົ້າໃຈດີສະຖານທີ່ວັດທະນະທຳ ແລະ ທຳມະຊາດທີ່ມີຄຸນຄ່າພິເສດລະດັບໂລກ ແລະ ໄດ້ຂຶ້ນທະບຽນໃນບັນຊີລາຍຊື່ມໍລະດົກໂລກ;
- ມີຄວາມສາມາດອັນຈຳເປັນເພື່ອປະກອບສ່ວນໃນການອະນຸລັກສະຖານທີ່ຊຶ່ງໄດ້ຮັບການປົກປັກຮັກສາໂດຍສິນທິສັນຍາວ່າດ້ວຍມໍລະດົກໂລກຂອງອຸຍແນດສະໂກ;
- ຝຶກຝົນທ່າທີ່ໃໝ່ ແລະ ປະຕິບັດພັນທະເປັນປະຈຳໃນພາລະກິດແຫ່ງການປົກປັກຮັກສາມໍລະດົກໂລກ, ມໍລະດົກແຫ່ງຊາດ ແລະ ມໍລະດົກຂອງທ້ອງຖິ່ນໄວ້ໃຫ້ຄົນຮຸ່ນໃນປະຈຸບັນ ແລະ ໃນອະນາຄົດ;
- ປະຕິບັດໜ້າທີ່ໃນການອະນຸລັກຄວາມຫຼາກຫຼາຍດ້ານວັດທະນະທຳ ແລະ ທຳມະຊາດອັນມະຫັດສະຈັນຂອງໂລກໂດຍຜ່ານການຮ່ວມມືສາກົນ.

ຄູ່ທີ່ຮ່ວມມືກັບອົງການອຸຍແນດສະໂກໂດຍຜ່ານລະບົບໂຮງຮຽນເພື່ອຄວາມເຂົ້າໃຈອັນດີລະຫວ່າງຊາດ ແລະ ຄູ່ໃນລະບົບການສຶກສາແຫ່ງຊາດມີບົດບາດຕັດສິນຜົນສຳເລັດທີ່ດີຂອງການສຶກສາກ່ຽວກັບມໍລະດົກຖຸລກຍ້ອນວ່າຄູ່ເປັນຜູ້ເຜີຍແຜ່ເນື້ອໃນຈິດໃຈຂອງສິນທິສັນຍາວ່າດ້ວຍມໍລະດົກໂລກໃຫ້ແກ່ຊາວໜຸ່ມທີ່ຈະເປັນຜູ້ຕັດສິນໃຈ ແລະ ຮັບຜິດຊອບດ້ານການເມືອງໃນອະນາຄົດດ້ວຍວິທີແລກປ່ຽນຄຳຄິດຄຳເຫັນກ່ຽວກັບຄວາມອຸດົມຮັ່ງມີ ແລະ ຄຸນຄ່າຂອງມໍລະດົກດ້ານວັດທະນະທຳ ແລະ ທຳມະຊາດ. ສະນັ້ນຄູ່ມືຄູ່ຫົວນີ້ຈຶ່ງເປັນອຸປະກອນເພື່ອຊຸກຍູ້ການຄົ້ນຄິດ ແລະ ການມີຫົວຄິດປະດິດສ້າງຂອງຄູ່ ແລະ ນັກຮຽນເພື່ອເຮັດໃຫ້ວິຊາຄູ່ທີ່ໃຊ້ເຂົ້າໃນການສອນການຮຽນກ່ຽວກັບມໍລະດົກໂລກມີຄວາມຫຼາກຫຼາຍ. ຄູ່ຂອງທຸວິຊາຮຽນໃນຊັ້ນມັດທະຍົມສຶກສາສາມາດນຳໃຊ້ຄູ່ມືຄູ່ຫົວນີ້ເພື່ອປັບປຸງເນື້ອໃນ ແລະ ວິທີສອນຂອງຕົນຊຶ່ງກ່ຽວພັນກັບຫົວເລື່ອງຕ່າງໆຂອງຄູ່ມືຫົວນີ້.

ຄະນະກຳມາທິການແຫ່ງຊາດລາວ
ເພື່ອອຸຍແນດສະໂກ
2001

ຄູ່ມືການສອນການຮຽນເພື່ອຮັບໃຊ້ຄູ

ຄຳນຳ

ວິທີນຳໃຊ້ຄູ່ມືເພື່ອການສອນການຮຽນກ່ຽວກັບມໍລະດົກໂລກ	1
ສິນທິສັນຍາວ່າດ້ວຍມໍລະດົກໂລກ	25
ມໍລະດົກໂລກ ແລະ ເອກະລັກປະຈຳຕົວ	72
ມໍລະດົກໂລກ ແລະ ການທ່ອງທ່ຽວ	91
ມໍລະດົກໂລກ ແລະ ສະພາບແວດລ້ອມ	117
ມໍລະດົກໂລກ ແລະ ວັດທະນະທຳແຫ່ງສັນຕິພາບ	143

ວິທີນຳໃຊ້ຄູ່ມືເພື່ອການສອນການຮຽນກ່ຽວກັບ ມໍລະດົກໂລກ.

ຄູ່ມືຄູ່ຫົວນີ້ ໄດ້ສ້າງຂຶ້ນມາເພື່ອຮັບໃຊ້ຄູໃນທົ່ວໂລກ ທີ່ປະຕິບັດໜ້າທີ່ໃນເງື່ອນໄຂ
ແຕກຕ່າງກັນ ແລະ ສ່ວນຫຼາຍໃນເງື່ອນໄຂຫຍຸ້ງຍາກ (ອາຄານສະຖານທີ່, ໂຕະ ຕັ້ງ ແລະ ແບບ
ຮຽນຂາດເຂີນ, ນັກຮຽນລື້ນທ້ອງ, ຫຼັກສູດໜັກໜ່ວງ ແລະ ອື່ນໆ) ກໍຄື ຄູທີ່ປະຕິບັດໜ້າທີ່ໃນໂຮງ
ຮຽນ ຊຶ່ງມີອຸປະກອນທັນສະໄໝຮັບໃຊ້ການສອນ ການຮຽນ ເຊັ່ນ: ລະບົບເຄືອຄ່າຍອິນເຕີເນັດ,
ຊີດີຣອມ ແລະ ອື່ນໆ.

ຄູຂອງທຸກວິຊາຮຽນ ເຊັ່ນ: ພູມສາດ, ປະຫວັດສາດ, ພາສາ, ວິທະຍາສາດ, ຄະນິດ
ສາດ, ສິລະປະ ແລະ ອື່ນໆທີ່ສອນນັກຮຽນໃນເກນອາຍຸແຕ່ 12 ປີ ຫາ 18 ປີ ສາມາດນຳໃຊ້ຄູ່ມື
ຄູ່ຫົວນີ້ເຂົ້າໃນການສອນຂອງຕົນ.

ຄູ່ມືຄູ່ຫົວນີ້ ງ່າຍໃນການນຳໃຊ້ຍ້ອນວ່າຄູສາມາດ:

- ເລືອກບົດທີ່ຕົນຕ້ອງການສອນໃນມື້ນີ້, ມື້ອື່ນ, ອາທິດໜ້າ ຫຼື ເດືອນໜ້າຢູ່ທ້ອງ
ຮຽນ ຫຼື ນອກໂຮງຮຽນ.
- ເລີ່ມຕົ້ນດ້ວຍການອ່ານວິທີສອນທີ່ໄດ້ສະເໜີໃນຕອນທຳອິດຂອງຄູ່ມື.
- ສອນຕາມທິວເລື່ອງໃດກ່ອນກໍໄດ້ ເຊັ່ນ: ສົນທິສັນຍາວ່າດ້ວຍມໍລະດົກໂລກ, ມໍ
ລະດົກໂລກ ແລະ ເອກະລັກສະເພາະຕົວ, ມໍລະດົກໂລກ ແລະ ການທ່ອງທ່ຽວ,
ມໍລະດົກໂລກ ແລະ ສະພາບແວດລ້ອມ, ມໍລະດົກໂລກ ແລະ ວັດທະນະທຳ
ເພື່ອສັນຕິພາບ.
- ສັງເກດເບິ່ງສື່ການຮຽນການສອນໃນຖົງປາສະຕິກທີ່ຢູ່ດ້ານໃນຂອງໜ້າປົກ
ແລະ ຫຼັງປົກຂອງຄູ່ມືຄູ່ຫົວນີ້. ເຊັ່ນບົດສົນທິສັນຍາມໍລະດົກໂລກ, ແຜນທີ່ມໍລະ
ດົກ ແລະ ຮູບອັດແຜ່ນປລາສະຕິກແຂງ.
- ນຳໃຊ້ໝົດ ຫຼື ນຳໃຊ້ບາງສ່ວນຂອງຄູ່ມືຄູ.
- ເພີ່ມເຕີມເອກະສານທີ່ຄູຈັດຫາໄດ້ ຕົວຢ່າງ: ຂ່າວສານຂອງປະເທດຕົນ ກ່ຽວ
ກັບສະຖານທີ່ມໍລະດົກໂລກ, ທີ່ຍັງດຳເນີນການປົກປັກຮັກສາມໍລະດົກໃນປະ
ເທດ ແລະ ຢູ່ແຫ່ງອື່ນ, ຮູບປະກອບ ຫຼື ແຜນທີ່ ແລະ ສ່ວນປະກອບອື່ນໆ ທີ່ຄູ
ແລະ ນັກຮຽນຮ່ວມກັນສ້າງຂຶ້ນມາ, ອຸປະກອນເຫຼົ່ານີ້ອາດຈະເອົາລວມເຂົ້າໃນ
ຖົງປາສະຕິກຢູ່ດ້ານໃນຂອງໜ້າປົກ ແລະ ຫຼັງປົກໃຊ້ໄວ້ມຽນສື່ການຮຽນການ
ສອນເຫຼົ່ານີ້.

ວິທີສອນມໍ ລະດົກໂລກ.

ວິຊາຄູທີ່ນຳໃຊ້.

ກິດຈະກຳຂອງນັກຮຽນ:

ການສົນທະນາ

ການຄົ້ນຄວ້າ

ບົດຝຶກຫັດ

ການສະເໜີສິ່ງປະຈັກຕາ (ຮູບ, ແຜ່ນໃສ, ແຜນທີ່....)

ໄປທັດສະນະສຶກສາຢູ່ມໍລະດົກສະຖານແຫ່ງຊາດ
ແລະ ມໍລະດົກໂລກ.

ການຢັ້ງຢືມຢາມບູຮານສະຖານ ແລະ ທໍ່ພິພິທະພັນ

ການໄປທັດສະນະສຶກສາຢູ່ບູຮານສະຖານ.

ການກະກຽມ.

ກ່ອນການຢັ້ງຢືມຢາມບູຮານສະຖານ.

ການຢັ້ງຢືມຢາມບູຮານສະຖານ.

ຕິດຕາມຫຼັງການຢັ້ງຢືມຢາມບູຮານສະຖານ.

ຮ່າງກິດຈະກຳການສອນການຮຽນ:

ການຢັ້ງຢືມຢາມບູຮານສະຖານ, ການຢັ້ງຢືມທໍ່ພິພິທະພັນ.

ການສົນທະນາໃນລະຫວ່າງການຢັ້ງຢືມທໍ່ພິພິທະພັນ.

ຄົ້ນຄວ້າກ່ຽວກັບວັດຖຸບູຮານໃດໜຶ່ງຂອງພິພິທະພັນ.

ຮ່າງກິດຈະກຳການສອນການຮຽນ:

ຄົ້ນຄວ້າກ່ຽວກັບວັດຖຸບູຮານໃດໜຶ່ງ

ຢັ້ງຢືມຢາມໂຮງຊ່າງທັດຖະກຳ.

ການສະແດງລະຄອນຕາມໜ້າທີ່ສົມມຸດ.

ການສະແດງລະຄອນໃນຫ້ອງຮຽນ.

ທົບທວນປະຫວັດສາດຄືນໂດຍສະແດງຜ່ານລະຄອນ

ຢູ່ສະຖານທີ່ມໍລະດົກໂລກ.

ການແກ້ໄຂຂໍ້ຂັດແຍ່ງໂດຍສັນຕິວິທີ.

ການນຳໃຊ້ເຄືອຂ່າຍການຄົມມະນາຄົມໂລກ ແລະ ອິນເຕີເນັດ.

ການນຳໃຊ້ເຄືອຂ່າຍການຄົມມະນາຄົມໂລກ.

ການນຳໃຊ້ອິນເຕີເນັດເພື່ອສົ່ງເສີມ

ການຮຽນການສອນກ່ຽວກັບມໍລະດົກໂລກ.

ເຄືອຂ່າຍອິນເຕີເນັດ.

ຈົດໝາຍເອເລັກໂຕຣນິກ (E-mail)

ເຄືອຂ່າຍສື່ສານຂອງໂລກ (World Wide Web ຫຼື Web Site).

ເປັນຫຍັງຈຶ່ງນຳໃຊ້ອິນເຕີເນັດ?

ມໍລະດົກໂລກໃນອິນເຕີເນັດ.

ເຄືອຄ່າຍຂໍ້ມູນຂ່າວສານກ່ຽວກັບມໍລະດົກໂລກ (WHIN)

ລະບົບໂຮງຮຽນເພື່ອຄວາມເຂົ້າໃຈອັນດີລະຫວ່າງຊາດໃນອິນເຕີເນັດ.

ທີ່ຢູ່ອັນເປັນປະໂຫຍດໃນອິນເຕີເນັດ.

ວິຊາຄູຂອງຫຼາຍວິຊາ (ຮອບດ້ານ)

ຄຸນຄ່າມະຫາສານ ແລະ ຄວາມສຳຄັນລະດັບໂລກໃນການປົກປັກຮັກສາມໍລະດົກໂລກເພື່ອຄົ້ນຮຸ້ນຫຼັງ ຊຶ່ງແມ່ນການສືບຕໍ່ມີຊີວິດຂອງການຄົງຕົວຂອງໂລກພິພົບໄດ້ມອບຫຼາຍຢ່າງ ຫຼາຍຂະແໜງວິຊາ ເຊັ່ນ ເອື້ອອຳນວຍວິທີການຮຽນການສອນ ຄົ້ນຄິດໃນທົ່ວເລື່ອງດຽວກັນ ແລະ ໃນວິຊາລວມ.

ໃນຄະນະທີ່ຍັງມີໂຮງຮຽນ ເປັນຈຳນວນຫຼວງຫຼາຍ ທີ່ມີຫຼັກສູດການຮຽນໜັກໜ່ວງ ແລະ ຄວາມຕ້ອງການຄູໃຫ້ເຮັດວຽກງານນັບມື້ນັບຫຼາຍຂຶ້ນ, ສະນັ້ນ ຄູ່ຜູ້ທີ່ຕ້ອງການສອນໃຫ້ນັກຮຽນຮູ້ຈັກຄວາມສຳຄັນຂອງການປົກປັກຮັກສາມໍລະດົກໂລກຈຳເປັນຕ້ອງນຳໃຊ້ວິຊາຄູຂອງຫຼາຍວິຊາ.

ການບັນຈຸເນື້ອໃນເຂົ້າໃນຫຼາຍວິຊາ ເຮັດໃຫ້ຄູຂອງວິຊາຕ່າງໆເຊັ່ນ: ປະຫວັດສາດ, ພູມສາດ, ວິທະຍາສາດ ຫຼື ບາສາ ສາມາດສອນກ່ຽວກັບມໍລະດົກໂລກ. ວິທີສອນໃນທົ່ວເລື່ອງດຽວຂອງຫຼາຍວິຊາໄດ້ສະເໜີໃນຕອນທ້າຍຂອງແຕ່ລະພາກ. ໃນນີ້ ຄູບໍ່ຈຳເປັນຕ້ອງສອນຕາມວິທີທີ່ໄດ້ສະເໜີນັ້ນ ຢ່າງເຄັ່ງຄັດ ແຕ່ສາມາດປັບການສອນຂອງຕົນຕາມການສອດຄ່ອງກັບສະຖານະການ ແລະ ຄວາມອາດສາມາດ ຫຼື ຕາມກາລະໂອກາດ ຂອງຫຼັກສູດ.

ການສຶກສາກ່ຽວກັບມໍລະດົກໂລກສົ່ງເສີມໃຫ້ຄູຂອງທຸກວິຊາຮຽນເຮັດວຽກເປັນໜ່ວຍງານ ເພື່ອຊຸກຍູ້ນັກຮຽນໃຫ້ມີຄວາມກະຕືລືລົ້ນໃນການຮູ້ຈັກຫວງແຫນ ແລະ ປະຕິບັດຕົນເພື່ອປົກປັກຮັກສາມໍລະດົກໂລກ.

ກິດຈະກຳການຮຽນການສອນ.

ກິດຈະກຳສຳລັບນັກຮຽນທີ່ໄດ້ສະເໜີໃນຄູ່ມືນີ້ ແມ່ນເພື່ອອຳນວຍຄວາມສະດວກໃຫ້ແກ່ການຮຽນການສອນດ້ວຍຫຼາຍວິທີ. ພາກສ່ວນໜຶ່ງຂອງກິດຈະກຳເຫຼົ່ານີ້ ກໍໄດ້ມີການສຳຫຼວດ, ທົດລອງ ແລະ ປະເມີນໂດຍຄູທີ່ຖືກຄັດເລືອກມາຈາກທຸກພາກຂອງໂລກ ຈຳນວນໜຶ່ງ ແລະ ເປັນຜູ້ທີ່ຕິດພັນກັບຈຳນວນໜຶ່ງຂອງຄູທີ່ໄດ້ເຂົ້າຮ່ວມແຕ່ຕົ້ນ ຂອງໂຄງການການສຶກສາຂອງອຸຍແນດສະໂກກ່ຽວກັບມໍລະດົກໂລກມາແຕ່ຕົ້ນ. ຄູສາມາດປັບກິດຈະກຳທີ່ໄດ້ສະເໜີມານີ້ ເພື່ອໃຫ້ສອດຄ່ອງກັບລະບົບການສຶກສາ ແລະ ຕອບສະໜອງຄວາມຕ້ອງການຂອງແຕ່ລະທ້ອງຖິ່ນ. ຈຸດປະສົງຕົ້ນຕໍຂອງວິທີຮຽນແບບນີ້ແມ່ນເພື່ອເຮັດໃຫ້ຊາວໜຸ່ມມີຄວາມກະຕືລືລົ້ນ ແລະ

ເພີ່ມທະວີການປະກອບສ່ວນຂອງຕົນເຂົ້າໃນການປົກປັກຮັກສາມໍລະດົກຂອງພວກເຮົາພ້ອມທັງ
ລະດົມການປະກອບສ່ວນຂອງວົງສາຄະນະຍາດໃຫ້ນັບມື້ນັບຫຼາຍຂຶ້ນເພື່ອເຮັດໃຫ້ໂຮງຮຽນ
ແລະ ສັງຄົມເຊື່ອມເຂົ້າກັນ.

ກິດຈະກຳສຳລັບນັກຮຽນຈະປະຕິບັດໃນຫົກສາຍພືດຕິກຳ:

- ການສົນທະນາ.
- ການຄົ້ນຄວ້າ.
- ບົດຝຶກຫັດ.
- ການຮຽນດ້ວຍໂສດທັດສະນຸປະກອນ.
- ທັດສະນະສຶກສາໃນສະຖານທີ່ມໍລະດົກໂລກ.
- ການສະແດງລະຄອນໃນບົດບາດສົມມຸດ.

ການສົນທະນາ.

ໃນການສຶກສາກ່ຽວກັບມໍລະດົກໂລກ ນັກຮຽນສາມາດຄົ້ນຄິດ ແລະ ສັນທະນາກັນ
(ໄຕ້ວາທີ) ກ່ຽວກັບຄວາມສຳຄັນ ແລະ ຄຸນຄ່າຂອງມໍລະດົກ, ເຕັກນິກພື້ນຖານເພື່ອຄຸ້ມຄອງມໍ
ລະດົກໂລກ, ຜົນໄດ້ຮັບ ແລະ ອັນຕະລາຍຂອງຂະບວນກຸ່ມນັກທ່ອງທ່ຽວຕໍ່ມໍລະດົກໂລກ ແລະ
ອື່ນໆ. ການຮຽນການສອນກ່ຽວກັບມໍລະດົກໂລກແມ່ນເພື່ອເຮັດໃຫ້ນັກຮຽນມີຄວາມຮູ້ ແລະ ປະ
ຕິບັດຕົວຈິງ, ສະນັ້ນ ການຈັດເວລາສົນທະນາເພື່ອໃຫ້ນັກຮຽນຊົມເຄີຍກັບການປົກປັກຮັກສາມໍ
ລະດົກໂລກ ແລະ ຊຸກຍູ້ໃຫ້ເຂົາເຈົ້າປະກອບສ່ວນຢ່າງຕັ້ງໜ້າ ແລະ ເປັນຂະບວນຕໍ່ເນື່ອງໃນ
ການປົກປັກຮັກສາມໍລະດົກໂລກຈຶ່ງມີປະໂຫຍດທີ່ສຸດ.

ການຄົ້ນຄວ້າ.

ບັດຈຸບັນຍ້ອນວິທະຍາສາດ ແລະ ເຕັກນິກມີຄວາມກ້າວໜ້າບາງປະເທດກໍກຳລັງ
ເຮັດການປະຕິວັດດ້ານຂໍ້ມູນຂ່າວສານ ຢ່າງຈິງຈັງ. ໂຮງຮຽນຫຼາຍຕໍ່ຫຼາຍແຫ່ງມີເງື່ອນໄຂ ແລະ
ໃນອະນາຄົດອີກຫຼາຍໂຮງຮຽນກໍຈະມີເງື່ອນໄຂໃຊ້ວິທະຍາສາດ ແລະ ເຕັກນິກອັນທັນສະໄໝ
ນັ້ນ ເພື່ອເກັບກຳຂໍ້ມູນຂ່າວສານ, ທຳການຄົ້ນຄວ້າ, ທຳການສະຫຼຸບສະຖິຕິຈາກຫ້ອງສະໝຸດ ຫຼື
ຜ່ານແອງແຕກແນດ (Internet). ການສຶກສາເພື່ອມໍລະດົກໂລກ ແນະນຳໃຫ້ນັກຮຽນຮູ້ວິທີການ
ຄົ້ນຄວ້າແບບພື້ນຖານ ເຊັ່ນວ່າ ການຄົ້ນຄວ້າເພື່ອຊອກຫາຂໍ້ມູນ, ສະຫຼຸບສັງລວມ ແລະ ສ້າງຂໍ້
ສະເໜີຕ່າງໆ ເພື່ອດຳເນີນການປົກປັກຮັກສາມໍລະດົກໂລກ.

ບົດຝຶກຫັດ.

ການສຶກສາກ່ຽວກັບມໍລະດົກໂລກ ໃຫ້ຄວາມສໍາຄັນແກ່ການຮຽນດ້ວຍພຶດຕິກຳທີ່ເຂົ້າເຈົ້າເຮັດໃນຊົ່ວໂມງພາກປະຕິບັດຕົວຈິງ. ວິທີນີ້ ມີຄຸນະພາບຕາມການຮຽນດ້ວຍການເຮັດທົດລອງ. ນັກຮຽນຕ້ອງໃຊ້ທົ່ວຄິດປະດິດສ້າງ, ຄົ້ນຄິດ ແລະ ຄວາມຄ່ອງແຄ້ວເຂົ້າໃນການແກ້ໄຂບັນຫາ, ເຂົ້າເຈົ້າຕ້ອງມີສິລະປະສູນທະລີຍະພາບ ແລະ ຄວາມຊຳນິຊຳນານຂອງສິລະປິນ ແລະ ເກມ ຫຼື ການສະແດງຕາມພອນສະຫວັນ. ບົດຝຶກຫັດທີ່ສະເໜີໃນຄູ່ມືຄູ່ນີ້ ມີຮ່າງ (ແບບຟອມ) ຂອງກິດຈະກຳເພື່ອການສຶກສາຊຶ່ງນັກຮຽນສາມາດຕອບໃນຫ້ອງຮຽນໄດ້ຢ່າງງ່າຍດາຍ.

ການຮຽນການສອນດ້ວຍຮູບ.

ການສຶກສາກ່ຽວກັບມໍລະດົກໂລກ ຊຸກຍູ້ໃຫ້ນັກຮຽນຊອກຫາເອກະສານກ່ຽວກັບສະຖານທີ່ຊຶ່ງໄດ້ຈິດເຂົ້າໃນບັນຊີຂອງມໍລະດົກໂລກ (552 ແຫ່ງໃນເດືອນທັນວາ 1997). ຄູ່ມືນີ້ເຮັດໃຫ້ຂະບວນການຮຽນງ່າຍຂຶ້ນຍ້ອນມີຮູບປະກອບຫຼາຍແຜ່ນ. ຊາວໜຸ່ມທີ່ເຫັນຮູບສະຖານທີ່ມໍລະດົກເທື່ອທຳອິດຈະບໍ່ລືມັນງ່າຍ. ສະເພາະຜູ້ທີ່ມີເຕັກໂນໂລຊີແບບໃໝ່ ເຊັ່ນ: ຊີດີຣອມ ຫຼື ອິນເຕີແນັດ ຄວນໄດ້ຮັບການສົ່ງເສີມເງື່ອນໄຂໃນການສຶກສາໃຫ້ນຳໃຊ້ພາຫະນະເຫຼົ່ານີ້ ເພື່ອຊອກຮູ້ສະຖານທີ່ມະຫັດສະຈັນ ຂອງມໍລະດົກໂລກ.

ທັດສະນະສຶກສາໃນສະຖານທີ່ມໍລະດົກໂລກ.

ໂຄງການອຸຍແນດສະໂກເພື່ອສຶກສາຊາວໜຸ່ມກ່ຽວກັບມໍລະດົກໂລກ ຊຶ່ງໃຫ້ເຫັນວ່າຖ້າພວກເຮົາຮູ້ຈັກມໍລະດົກໂລກຫຼາຍເທົ່າໃດ ພວກເຮົາກໍຍິ່ງຢາກຮຽນ ຢາກສືບຕໍ່ຊອກຮູ້ ແລະ ເຮັດການຄົ້ນຄວ້າກ່ຽວກັບມໍລະດົກໂລກທີ່ຢູ່ຕ່າງປະເທດ ແລະ ຢູ່ຕ່າງທະວີບຕື່ມອີກ. ຈາກກິດຈະກຳທີ່ສະເໜີໃນຄູ່ມືການສຶກສານີ້, ຜູ້ຮຽນສາມາດເຂົ້າໃຈລັກສະນະສະເພາະຕົວ ແລະ ຄຸນຄ່າຂອງສະຖານທີ່ທຳມະຊາດ ແລະ ວັດທະນະທຳຂອງມໍລະດົກໂລກທີ່ຖືກເລືອກເຟັ້ນມາຈາກຂົງເຂດຕ່າງໆຂອງໂລກ ລວມທັງການປົກປັກຮັກສາສິ່ງເຫຼົ່ານີ້ນຳອີກ. ຕ້ອງເຫັນວ່າຂ່າວສານ, ຮູບ ແລະ ແຜ່ນໃສທີ່ນັກຮຽນວາດພາບການທ່ອງທ່ຽວ ແລະ ຊອກຮູ້ສະຖານທີ່ມໍລະດົກໂລກໃນບ່ອນທ່າງໄກ ຈະພັດທະນາການຄົ້ນຄິດ ແລະ ເຮັດໃຫ້ເຂົາເຈົ້າມີຄວາມສົນໃຈ ແລະ ເຫັນຜົນປະໂຫຍດຂອງເຂົາເຈົ້າ.

ກິດຈະກຳທີ 1 ສຳລັບນັກຮຽນ.

ຂໍ້ທົດສອບນັກຮຽນ ກ່ຽວກັບສະຖານທີ່ມໍລະດົກໂລກ.

ແບບຫຼິ້ນເພື່ອທົດສອບຄວາມຮູ້ນັກຮຽນ ກ່ຽວກັບມໍລະດົກໂລກ ແລະ ເຮັດໃຫ້ເຂົາເຈົ້າສົນໃຈນຳການປົກປັກຮັກສາມໍລະດົກໂລກ.

- ຄູອະທິຍາຍໃຫ້ນັກຮຽນຮູ້ວ່າ ຄູຈະສະເໜີແບບຫຼິ້ນ ເພື່ອທົດສອບຄວາມຮູ້ກ່ຽວກັບມໍລະດົກໂລກ. ບອກໃຫ້ນັກຮຽນຂຽນລາຍຊື່ ພ້ອມດ້ວຍເລກລຳດັບແຕ່ 1 ຫາ 25 ແລ້ວຂຽນຊື່ສະຖານທີ່ຊຶ່ງກົງກັບຮູບທີ່ຄູໃຫ້ເຂົາເຈົ້າເບິ່ງຕາມລຳດັບ. ຖ້າເຂົາເຈົ້າບໍ່ຈື່ຊື່ຂອງສະຖານທີ່, ເຂົາເຈົ້າສາມາດຂຽນຊື່ປະເທດບ່ອນທີ່ສະຖານທີ່ນັ້ນຢູ່ກໍໄດ້. ຄູຍົກຮູບ 25 ແຜ່ນໃຫ້ນັກຮຽນເບິ່ງເທື່ອລະແຜ່ນແລ້ວໃຫ້ເຂົາເຈົ້າຂຽນຊື່ຂອງແຕ່ລະສະຖານທີ່ (ເພື່ອກັນລົມ ຄູຄວນຂຽນຊື່ສະຖານທີ່ໄວ້ດ້ານຫຼັງຂອງຮູບ).

- ເມື່ອຕອບຄຳຖາມແລ້ວ, ຄູບອກນັກຮຽນເອົາຄຳຕອບຂອງຕົນໃຫ້ຜູ້ທີ່ນັ່ງຢູ່ຂ້າງເປັນຜູ້ກວດໃຫ້. ຖ້າບອກຊື່ສະຖານທີ່ ແລະ ປະເທດຖືກຕ້ອງໃຫ້ 1 ຄະແນນ. ຖ້າບອກຊື່ປະເທດພຽງຢ່າງດຽວໃຫ້ເຄິ່ງຄະແນນ. ຕ້ອງຊົມເຊີຍຜູ້ທີ່ໄດ້ຄະແນນຫຼາຍດ້ວຍການໃຫ້ຂອງຂວັນ ຕົວຢ່າງ: ເຄື່ອງໝາຍມໍລະດົກໂລກທີ່ຢູ່ໃນຄູ່ມືຄູ.

ຢັ້ງຢືນຢາມສະຖານທີ່ທຳມະຊາດ ແລະ ວັດທະນະທຳ ແລະ ທີ່ພິພິທະພັນ.

ໜຶ່ງໃນຫຼາຍກິດຈະກຳທີ່ເຮັດໃຫ້ນັກຮຽນມີຄວາມມ່ວນຊື່ນໃນການຮຽນ ກ່ຽວກັບມໍລະດົກໂລກນັ້ນ ແມ່ນການຈັດໂອກາດໃຫ້ນັກຮຽນໄດ້ໄປຢັ້ງຢືນຢາມສະຖານທີ່ທຳມະຊາດ ແລະ ວັດທະນະທຳຢູ່ທ້ອງຖິ່ນຂອງຕົນ, ຢູ່ໃນປະເທດ ຫຼື ຕ່າງປະເທດ. ເພື່ອໃຫ້ໄດ້ຜົນສຳເລັດດີ, ຄູ່ຕ້ອງວາງແຜນລະອຽດ, ຈັດຕັ້ງການຢັ້ງຢືນຢາມ ແລະ ມີການຕິດຕາມກິດຈະກຳຕ່າງໆໃຫ້ດີ.

ທັດສະນະສຶກສາຢູ່ສະຖານທີ່.

ປະສົບການຊື່ບອກວ່າ ໜຶ່ງໃນຫຼາຍວິທີສຳຄັນຂອງການສຶກສາກ່ຽວກັບມໍລະດົກໂລກ ແມ່ນການຢັ້ງຢືນຢາມສະຖານທີ່ມໍລະດົກໂລກ. ຖ້າພາກປະຕິບັດຕົວຈິງທາກໄດ້ຮັບການຈັດຕັ້ງດີເທົ່າໃດ ຄູ່ ແລະ ນັກຮຽນຈະມີຄວາມຊົງຈຳໃນການລົງຢັ້ງຢືນຢາມດີເທົ່ານັ້ນ.

ການກະກຽມ.

ການກະກຽມໄດ້ດີແມ່ນຜົນສຳເລັດຂອງການລົງຢັ້ງຢືນຢາມສະຖານທີ່ຕ່າງໆ. ສະນັ້ນ ຄວນມີ:

- ຄູ່ຜູ້ໜຶ່ງ ຫຼື ຫຼາຍຄົນທ້າງທາກະກຽມເພື່ອໄປຢັ້ງຢືນຢາມສະຖານທີ່.
- ການກະກຽມປະມວນຄຳຖາມເພື່ອໃຫ້ນັກຮຽນຕອບກ່ອນ ແລະ ຫຼັງການຢັ້ງຢືນຢາມ ເພື່ອທົດສອບລະດັບຄວາມຮູ້, ທ່າທີ, ຄວາມຊຳນືຊຳນານ ແລະ ການປະພຶດຂອງນັກຮຽນ ຕໍ່ສະຖານທີ່ ແລະ ການປົກປັກຮັກສາມັນ.
- ການກະກຽມນັກຮຽນເພື່ອເຮັດກິດຈະກຳບາງຊະນິດ ຕົວຢ່າງ: ການຂຽນຄືນປະຫວັດ, ການເລົ່ານິທານ ແລະ ຕຳນານ ຫຼື ແຕ້ມຮູບສະຖານທີ່.
- ການກະກຽມວຽກໃຫ້ນັກຮຽນເຮັດຫຼັງການຢັ້ງຢືນຢາມ.

ກ່ອນການຢັ້ງຢືນຢາມ.

ຄູປະຈຳວິຊາຕ້ອງເຕົ້າໂຮມຄູຂອງຫຼາຍວິຊາເປັນໜ່ວຍງານ ເພື່ອຊ່ວຍວຽກຕົນໃນການກະກຽມນັກຮຽນລົງຢັ້ງຢືນຢາມ ຕົວຢ່າງ: ຄູປະຫວັດສາດເປັນຜູ້ໃຫ້ຂ່າວສານຕາມໄລຍະປະຫວັດສາດຂອງສະຖານທີ່; ຄູພູມສາດເປັນຜູ້ເນັ້ນລັກສະນະພິເສດດ້ານທີ່ຕັ້ງ ແລະ ເອກະລັກດ້ານພູມສາດ; ຄູອັກສອນສາດເປັນຜູ້ສະເໜີບົດທີ່ຕົນເອງເລືອກ ເຊັ່ນ: ບົດວັນນະຄະດີ, ກະວີ,

ບົດລະຄອນເປັນຕົ້ນ; ຄູສິລະປະກຳອາດສະເໜີໃຫ້ນັກຮຽນແຕ້ມ ຫຼື ສ້າງຮູບຈຳລອງສະຖານທີ່; ຄູຄະນິດສາດອາດສະເໜີໃຫ້ນັກຮຽນຄິດໄລ່ຂໍ້ມູນດ້ານການກໍ່ສ້າງຂອງບູຮານສະຖານ ຫຼື ຈຳນວນກ່ຽວກັບສິ່ງທີ່ມີຊີວິດໃນສະຖານທີ່ທຳມະຊາດ; ຄູຊີວະສາດສາມາດຊີ້ແຈ້ງໃຫ້ນັກຮຽນຮູ້ຈັກອັນຕະລາຍຈາກການທ່ອງທ່ຽວ, ມີນພາວະ ແລະ ການບໍ່ໃຫ້ຄວາມສຳຄັນ ທີ່ຂົ່ມຂູ່ສະຖານທີ່ທຳມະຊາດ ແລະ ວັດທະນະທຳ.

ຈິ່ງເຮັດໃຫ້ການຢ້ຽມຢາມນີ້ ເປັນປະສົບການທີ່ນັກຮຽນລືມບໍ່ໄດ້: ເຊື້ອເຊີນ (ແນະນຳ) ໃຫ້ເຂົາເຈົ້ານຸ່ງເຄື່ອງປະເພນີພື້ນເມືອງ, ເອົາເຄື່ອງເກົ່າແກ່ ຫຼື ເຄື່ອງດົນຕີລາວເດີມມາເສບນຳ ຫຼື ໃຫ້ເຂົາເຈົ້າຮ້ອງເພັງຕາມດົນຕີນັ້ນ, ເຊີນແຂກພິເສດ (ໂດຍບໍ່ແຈ້ງໃຫ້ເຂົາເຈົ້າຮູ້ລ່ວງໜ້າ). ສອບຖາມເພື່ອໃຫ້ຮູ້ວ່າມີຜູ້ຮັບຜິດຊອບການສຶກສາປະຈຳສະຖານທີ່ ເພື່ອຈະຊ່ວຍເຫຼືອຄູໃນການຈັດຕັ້ງການຢ້ຽມຢາມ.

ຖ້າຫາກໄດ້ຜະລິດອຸປະກອນກ່ຽວກັບສະຖານທີ່ຈະໄປຢ້ຽມຢາມນັ້ນ, ໃຫ້ນຳໃຊ້ອຸປະກອນເຫຼົ່ານັ້ນກັບນັກຮຽນກ່ອນການໄປຢ້ຽມຢາມ. ບັນທຶກທຸກຄຳແນະນຳທີ່ຈຳເປັນ ສຳລັບການຢ້ຽມຢາມ ເຊັ່ນ: ຄ່າເຂົ້າຊົມ, ເວລາເປີດ ແລະ ປິດ, ການອະນຸຍາດຖ່າຍຮູບ, ຮ້ານອາຫານ ຫຼື ບ່ອນຂາຍນ້ຳຢູ່ກັບສະຖານທີ່, ຮ້ານຂາຍເຄື່ອງທີ່ລະນຶກ, ຫ້ອງນ້ຳ ແລະ ໜ່ວຍປະຖົມພະຍາບານເປັນຕົ້ນ. ສອບຖາມເພື່ອໃຫ້ຮູ້ວ່າ ສາມາດຢ້ຽມຢາມພ້ອມກັນໝົດ ຫຼື ຕ້ອງແບ່ງອອກເປັນຫຼາຍໜ່ວຍ.

ການກະກຽມຮ່າງ ຂອງກິດຈະກຳເພື່ອການສຶກສາທີ່ນັກຮຽນຕ້ອງຂຽນຕົ້ມ ໃຫ້ຄົບຖ້ວນໃນເວລາຢ້ຽມຢາມ ແລະ ເຕົ້າໂຮມທຸກອຸປະກອນ ແລະ ເຄື່ອງໃຫ້ທີ່ຈຳເປັນສຳລັບການຢ້ຽມຢາມ ເຊັ່ນ: ເຈ້ຍຂຽນ, ເຈ້ຍແຕ້ມ, ກ້ອງຖ່າຍຮູບ ແລະ ສິດຳ.

ຖ້າມີກ້ອງຖ່າຍວິດີໂອ, ກໍສາມາດອັດ-ຖ່າຍທຳວິດີໂອໃນລະຫວ່າງການຢ້ຽມຢາມ ແລ້ວນຳເອົາໄປສາຍໃຫ້ນັກຮຽນ, ພໍ່ແມ່ ແລະ ຜູ້ອື່ນໆເບິ່ງນຳ.

ການຢ້ຽມຢາມສະຖານທີ່.

ໃນລະຫວ່າງທຳການຢ້ຽມຢາມພະຍາຍາມຄາດຄະເນກິດຈະກຳໄວ້ລ່ວງໜ້າຫຼາຍໆແບບ ຕົວຢ່າງ: ການແຕ້ມຮູບ ຫຼື ຖ່າຍຮູບ, ການສຳພາດ (ພະນັກງານນຳທ່ຽວ, ພະນັກງານປະຈຳສະຖານທີ່ ຫຼື ລະຫວ່າງນັກຮຽນຂອງເຂົາເຈົ້າເອງ), ນັກຮຽນແຕ່ລະຄົນຂຽນຂ່າວກ່ຽວກັບການຢ້ຽມຢາມ, ການອັດວິດີໂອ, ໃຫ້ມີການພັກຜ່ອນ ແລະ ການຫຼິ້ນຕ່າງໆ (ຍົກຕົວຢ່າງ, ຈັດການ, ຮ້ອງເອງ, ກິນອາຫານຫວ່າງ ຊຶ່ງກຽມໂດຍພໍ່ແມ່ນັກຮຽນ ຮ່ວມກັບພະນັກງານປະຈຳສະຖານທີ່.

ເອົາຂອງທີ່ລະນຶກໄປນຳ ແລະ ກ່ອນຈະກັບໃຫ້ນັກຮຽນມອບໃຫ້ຜູ້ຄຸ້ມຄອງສະຖານທີ່ ແລະ ສະແດງຄວາມຂອບໃຈ.

ການຕິດຕາມຫຼັງການຢັ້ງຢາມສະຖານທີ່.

ການຕິດຕາມຫຼັງການຢັ້ງຢາມມີຄວາມສຳຄັນເທົ່າກັບການກະກຽມຍ້ອນວ່າມັນເຮັດໃຫ້ນັກຮຽນຊາບຊຶມປະສົບການທີ່ເຂົາເຈົ້າປະສົບ ແລະ ມີໂອກາດເພື່ອແລກປ່ຽນຄວາມຄິດຄວາມເຫັນຊຶ່ງກັນ ແລະ ກັນ. ຄູອາດປະຕິບັດດັ່ງນີ້:

- ສົນທະນາໃນສິ່ງທີ່ນັກຮຽນໄດ້ເຫັນ ໄດ້ຮູ້ ແລະ ໃນສິ່ງທີ່ເຂົາເຈົ້າມັກທີ່ສຸດ ແລະ ມັກໜ້ອຍກວ່າໝູ່;
- ສະເໜີໃຫ້ນັກຮຽນເຮັດໂຄງການຄົ້ນຄວ້າໃໝ່ ຕົວຢ່າງ: ວິທີປັບປຸງສະຖານທີ່ ເພື່ອຊຸກຍູ້ການທ່ອງທ່ຽວຄະນະດຽວກັນ ກໍທຳການປົກປັກຮັກສາສະຖານທີ່ນັ້ນ, ຊອກຮູ້ອັນຕະລາຍທີ່ຂົ່ມຂູ່ສະຖານທີ່ ແລະ ວິທີແກ້ໄຂ, ສະເໜີການປະກອບສ່ວນຂອງພະນັກງານນຳທ່ຽວໃໝ່ ເຂົ້າໃນການຄຸ້ມຄອງການທ່ອງທ່ຽວ.
- ແນະນຳນັກຮຽນໃຫ້ຂະຫຍາຍຮູບແຕ້ມ ຫຼື ຮູບຄວັດໃຫ້ໃຫຍ່ໂດຍອີງໃສ່ພາບຮ່າງຈຳລອງ ແລະ ຮູບແຕ້ມ ແລ້ວຈັດການວາງສະແດງຜົນງານຂອງເຂົາເຈົ້າ.
- ຊຸກຍູ້ນັກຮຽນໃຫ້ຂະຫຍາຍຮູບທີ່ເຂົາເຈົ້າຖ່າຍໃນເວລາຢັ້ງຢາມແລ້ວຈັດການວາງສະແດງເພື່ອໃຫ້ນັກຮຽນ ຫຼື ພໍ່ແມ່ນັກຮຽນຄັດເລືອກຮູບມໍລະດົກທີ່ງາມກວ່າໝູ່ແລ້ວ; ມອບຂອງຂວັນໃຫ້ຜູ້ຂະນະເລີດ;
- ແນະນຳໃຫ້ນັກຮຽນຊຽນບົດຂ່າວກ່ຽວກັບການຢັ້ງຢາມເພື່ອລົງໃນໜັງສືພິມຂອງໂຮງຮຽນ ແລະ/ຫຼື ໜັງສືພິມທ້ອງຖິ່ນ/ ໜັງສືພິມທົ່ວປະເທດ.
- ບອກໃຫ້ນັກຮຽນສະເໜີການຢັ້ງຢາມສະຖານທີ່ໃໝ່.

ຮ່າງກົດຈະກຳເພື່ອການສຶກສາ.

ຮ່າງເພື່ອໃຫ້ແຕ່ລະຄົນຕື່ມກ່ອນການຢັ້ງຢາມ, ເວລາຢັ້ງຢາມ ແລະ ຫຼັງການຢັ້ງຢາມສະຖານທີ່ (ດີແທ້ຄວນແມ່ນສະຖານທີ່ມໍລະດົກໂລກ).

ຊື່ສະຖານທີ່:

ຊື່ ແລະ ນາມສະກຸນຂອງນັກຮຽນ:

ວັນຢັ້ງຢາມສະຖານທີ່:

ກ່ອນການຢັ້ງຢາມ:

ບັນທຶກສິ່ງທີ່ພວກເຈົ້າຢາກຮູ້ ແລະ ຢາກຮຽນໃນເວລາຢັ້ງຢາມ.

ເວລາຢັ້ງຢາມ.

ແຕ້ມສ່ວນປະກອບ ຫຼື ພາກສ່ວນໃດໜຶ່ງຂອງສະຖານທີ່ ຊຶ່ງພວກເຈົ້າມີຄວາມຈັບອີກຈັບໃຈເປັນພິເສດ.

ບັນທຶກຂໍ້ມູນ ແລະ ຕົວເລກທີ່ພວກເຈົ້າຮຽນຮູ້ຢູ່ສະຖານທີ່:

ເລົ່າສິ່ງທີ່ພວກເຈົ້າໄດ້ສຳພັດ: ຫລັບຕາແລ້ວເລົ່າສິ່ງທີ່ພວກເຈົ້າໄດ້ຍິນ, ສິ່ງທີ່ພວກເຈົ້າໄດ້ດົມກິ່ນ ແລະ ພັນລະນາເອກະລັກຂອງສະຖານທີ່ ຊຶ່ງພວກເຈົ້າມີຄວາມຈັບອີກຈັບໃຈກວ່າໝູ່:

ສຽງ:

ກິ່ນ:

ພາບ:

ຫຼັງການຢັ້ງຢາມ:

ການຢັ້ງຢາມສະຖານທີ່ຕອບສະໜອງຄວາມຕ້ອງການຂອງພວກເຈົ້າບໍ່

ຕອບສະໜອງ

ບໍ່ຕອບສະໜອງ

ຈຶ່ງອະທິບາຍສາເຫດ.

ຮ່າງກົດຈະກຳເພື່ອການສຶກສາ.

ເປັນຫຍັງພວກເຈົ້າຈຶ່ງຄິດວ່າສະຖານທີ່ນີ້ສຳຄັນ?

ຂໍ້ສັງເກດອື່ນໆ.

ລາຍເຊັນ.

ວັນທີ

ການຢັ້ງຢືນຢາມຫໍພິພິທະພັນ.

ການຢັ້ງຢືນຢາມຫໍພິພິທະພັນແມ່ນກິດຈະກຳໜຶ່ງສຳຄັນ ຂອງການສຶກສາກ່ຽວກັບມໍລະດົກໂລກ, ສະນັ້ນ ພະນັກງານປະຈຳພິພິທະພັນ ແລະ ສະມາຊິກຂອງສະພາພິພິທະພັນສາກົນຈຶ່ງແມ່ນເພື່ອນຮ່ວມງານທີ່ມີຄຸນຄ່າຂອງຄູ. ພິພິທະພັນສ່ວນຫຼາຍ ແມ່ນບ່ອນວາງສະແດງເຄື່ອງສາລະຄະດີດ້ານວັດທະນະທຳ ຫຼື ທຳມະຊາດແຫ່ງດຽວເທົ່ານັ້ນ ເພື່ອໃຫ້ເຮົາໄດ້ເບິ່ງ ແລະ ໄວ້ເປັນບ່ອນຄົ້ນຄວ້າ.

ສຳລັບໂຮງຮຽນທາກຢູ່ໄກຈາກພິພິທະພັນ, ສະຖານທີ່ທ້ອງຖິ່ນອື່ນໆ, ຄົນຢູ່ໃນທ້ອງຖິ່ນ, ພໍ່ແມ່ ແລະ ປູ່ຍ່າຕາຍາຍ ມີບົດບາດໃນການບອກເລົ່າປະຫວັດ ແລະ ສ້າງສາຍກ່ຽວພັນລະຫວ່າງອະດີດ ເຖິງ ປັດຈຸບັນ.

ການສົນທະນາໃນເວລາຢັ້ງຢືນຢາມພິພິທະພັນ.

ນັກຮຽນບໍ່ສາມາດທ່ຽວຊົມ [ເພື່ອຊອກຮູ້ ແລະ ເຫັນຄຸນຄ່າຂອງໝົດທຸກຢ່າງໄດ້ໃນເທື່ອດຽວ] ຍ້ອນພິພິທະພັນບາງບ່ອນມີຄວາມໃຫຍ່ໂຕ ແລະ ມີເຄື່ອງ ວາງສະແດງເປັນພັນໆ ກວ່າຊະນິດ.. ສະນັ້ນ ຄູ່ຈຶ່ງຈັດການຢັ້ງຢືນຕາມຫົວເລື່ອງ ຫຼື ຫົວຂໍ້ໃດໜຶ່ງສະເພາະ ແລະ ກະກຽມໃຫ້ມີການບັນຍາຍພິເສດໃນລະຫວ່າງການຢັ້ງຢືນພິພິທະພັນ (ເປັນຄົນທີ່ມີຄວາມຮູ້ຮອບດ້ານ ແລະ ໃຫ້ຄວາມບັນເທີງແກ່ຜູ້ອື່ນ).

ການສຶກສາກ່ຽວກັບວັດຖຸວາງສະແດງໃດໜຶ່ງໃນພິພິທະພັນ

ກ່ອນໄປຢັ້ງຢືນຢາມພິພິທະພັນ, ຄວນມອບວັດຖຸໃດໜຶ່ງໃຫ້ນັກຮຽນແຕ່ລະຄົນເພື່ອສ້າງເກດ ແລະ ສຶກສາຢ່າງເລິກເຊິ່ງ ໂດຍສະເພາະໃນເວລາຢັ້ງຢືນຢາມ. ຢາຍຮ່າງກິດຈະກຳເພື່ອການສຶກສາ “ສຶກສາວັດຖຸຂອງພິພິທະພັນ” ໃຫ້ນັກຮຽນແຕ່ລະຄົນເພື່ອໃຫ້ເຂົາເຈົ້າມີຄວາມສະດວກໃນການປະຕິບັດຕາມໜ້າທີ່. ຫຼັງການຢັ້ງຢືນຢາມ, ໃຫ້ນັກຮຽນສະເໜີຜົນການຄົ້ນຄວ້າຂອງເຂົາເຈົ້າໃນທ້ອງຮຽນ.

ຮ່າງກົດຈະກຳເພື່ອການສຶກສາ.

ຊື່ແຈງວັດຖຸທີ່ສຶກສາໃນພິພິດທະພັນ.

ສັງເກດລັກ ສະນະ	ຄຳຖາມ	ຂໍ້ສັງເກດ	ຂ່າວສານເພີ່ມ ເຕີມການຄົ້ນຄວ້າ
ເອກະລັກ ດ້ານຮູບຊົງ	<ul style="list-style-type: none"> • ວັດຖຸນັ້ນມີສີຫຍັງ? • ມັນມີກິ່ນແນວໃດ? • ມັນຄືກັບສິ່ງໃດ? • ມັນເຮັດດ້ວຍອັນໃດ? • ມັນເກີດໂດຍທຳມະຊາດ ຫຼື ຜະລິດຈາກໂຮງຊ່າງ? • ມັນຄົບຖ້ວນບໍ່? • ມັນຖືກປ່ຽນຮູບດັດແປງ ຫຼື ສ້ອມແປງຄືນ? • ມັນຖືກໃຊ້ແລ້ວບໍ່? 		
ການຜະລິດ	<ul style="list-style-type: none"> • ມັນຖືກຜະລິດດ້ວຍມື ຫຼື ເຄື່ອງຈັກ? • ມັນຖືກຫຼໍ່ ຫຼື ຜະລິດດ້ວຍວັດຖຸຫຼາຍຊັ້ນ? • ມັນຖືກຕິດຕັ້ງຂຶ້ນມາດ້ວຍວິທີໃດ? 		
ໜ້າທີ່	<ul style="list-style-type: none"> • ວັດຖຸນີ້ໄດ້ນຳໃຊ້ແບບໃດ? • ໄດ້ປ່ຽນແປງການນຳໃຊ້ບໍ່? 		
ອອກແບບ	<ul style="list-style-type: none"> • ມັນຕອບສະໜອງການຊົມໃຊ້ຕາມວັດຖຸປະສົງບໍ່? • ມັນແມ່ນເຄື່ອງປະດັບປະດາບໍ່? • ມັນແມ່ນວັດຖຸທີ່ນຳໃຊ້ໄດ້ດີທີ່ສຸດບໍ່? • ພວກເຈົ້າມັກຮູບຊົງໃນຂອງມັນບໍ່? • ພວກເຈົ້າຊິລອກແບບມັນແນວໃດ? 		
ຄຸນຄ່າ	<ul style="list-style-type: none"> • ມັນມີຄຸນຄ່າແນວໃດ? • ມັນມີຄຸນຄ່າຕໍ່ຜູ້ຜະລິດແນວໃດ? • ມັນມີຄຸນຄ່າຕໍ່ຜູ້ຊົມໃຊ້ແນວໃດ? • ມັນມີຄຸນຄ່າຕໍ່ຜູ້ປົກປັກຮັກສາແນວໃດ? • ມັນມີຄຸນຄ່າຕໍ່ເຈົ້າແນວໃດ? • ມັນມີຄຸນຄ່າຕໍ່ພິພິດທະພັນແນວໃດ? • ມັນມີຄຸນຄ່າຕໍ່ຜູ້ສະສົມແນວໃດ? 		

ການຢັ້ງຢືນຮ່າງໂຮງຊ່າງຫັດຖະກຳ.

ໃນປັດຈຸບັນວັດຖຸສະແດງ ຕົວຢ່າງ: ເຄື່ອງປັ້ນດິນເຜົາທີ່ພວກເຮົາເຫັນໃນພິພິດທະພັນໄດ້ຮັບການຜະລິດຈາກຊ່າງຫັດຖະກຳ ຊຶ່ງໄດ້ຖ່າຍທອດວິຊາໃຫ້ກັນມາຫຼາຍທົດສະວັດ ຫຼືຫຼາຍສະຕະວັດແລ້ວ. ເວລາຢັ້ງຢືນຮ່າງໂຮງຊ່າງຫັດຖະກຳນັກຮຽນສາມາດຈັບບາຍສິ່ງຂອງແລະເບິ່ງວິທີການຜະລິດເຄື່ອງບູຮານ ທີ່ເຂົາເຈົ້າເຫັນໃນພິພິດທະພັນນັ້ນດ້ວຍຕາເຂົາເຈົ້າເອງ. ຈາກສິ່ງເຫຼົ່ານີ້ ເຂົາເຈົ້າສາມາດເຂົ້າໃຈສາຍກ່ຽວພັນລະຫວ່າງເອກະລັກຂອງເຂົາເຈົ້າ, ມໍລະດົກ (ນັບທັງມໍລະດົກໂລກ) ແລະ ຫັດຖະກຳທ້ອງຖິ່ນ.

ການສະແດງລະຄອນຕາມບົດບາດສົມມຸດ.

ຄູທີ່ຊອກຫາວິທີເກັບກຳຄວາມສົນໃຈຂອງນັກຮຽນ ທີ່ສະໜັບສະໜູນການປົກປັກຮັກສາມໍລະດົກໂລກໄດ້ ເຫັນວ່າການສະແດງລະຄອນຕາມບົດບາດສົມມຸດ ແມ່ນມີປະໂຫຍດທີ່ສຸດ ຍ້ອນວ່າມັນຕອບສະໜອງທ້າວັດຖຸປະສົງດ້ານວິຊາຄູ ເຊັ່ນ:

- ສ້າງຈິດສຳນຶກຫົວເລື່ອງ.
- ຫຼື ເປັນຫົວຂໍ້ນາມມະທຳ ເຮັດໃຫ້ເຂົ້າໃຈໄດ້ງ່າຍກວ່າ.
- ມີຄວາມສາມາດໃໝ່ໃນການຄົ້ນຄວ້າ.
- ສ້າງທ່າທີ ແລະ ພັນທະໄວ້ຍາວນານ.
- ພັດທະນາການມີຫົວຄິດປະດິດສ້າງຂອງນັກຮຽນ.

ການສະແດງລະຄອນຕາມບົດບາດສົມມຸດໃນຫ້ອງຮຽນ.

ການປົກປັກຮັກສາມໍລະດົກໂລກ ກວມເອົາສິ່ງທ້າທາຍຫຼາຍຢ່າງ ແລະ ຄຳຖາມທີ່ຊັບຊ້ອນ ເຊັ່ນ: ການຕົກລົງຮັບເອົາສະຖານທີ່ໃໝ່ເຂົ້າໃນບັນຊີມໍລະດົກໂລກ, ການເລືອກວັດຖຸ ແລະ ວິທີຕ່າງໆເຂົ້າໃນການປະຕິສັງຂອນ, ການບູລະນະພື້ນທີ່ (ການທຳລາຍເຮືອນເກົ່າແກ່, ການຂະຫຍາຍຕົວຂອງການທ່ອງທ່ຽວ ການສ້າງຖະໜົນຫົນທາງໃໝ່ ແລະ ອື່ນໆ), ການປົກປັກຮັກສາ ແລະ ແຜນການ ການຄຸ້ມຄອງ, ການກວດກາສະຖານທີ່, ການປຸກລະດົມ ຫຼື ການໃຫ້ບຸລິມະສິດດ້ານການເງິນແກ່ສະຖານທີ່ໃດໜຶ່ງ.

ຈາກການສະແດງລະຄອນ ນັກຮຽນສາມາດເຂົ້າໃຈບັນຫາໄດ້ດີ ແລະ ມີວິທີຕັດສິນໃຈຖືກຕ້ອງ. ຄູຈັດນັກຮຽນເປັນຫຼາຍຈຸແລ້ວບອກເຂົາເຈົ້າໃຫ້ຄົ້ນຄິດເພື່ອກຳນົດທ່າທີຂອງຈຸ

ຫຼື ຕົວລະຄອນທີ່ເຂົາເຈົ້າຈະສະແດງ, ຊ່ວຍເຫຼືອເຂົາເຈົ້າດ້ວຍການແນະນຳສະຖານທີ່ ເພື່ອຊອກຫາຂ່າວສານ ແລະ ຂໍ້ມູນທີ່ຈຳເປັນສຳລັບເຂົາເຈົ້າ. ພ້ອມດຽວກັນນີ້ ຄູ່ຕ້ອງກຽມໃບແນະນຳ ແຕ່ລະຂັ້ນຕອນໃຫ້ແຕ່ລະຈຸ. ແຕ່ລະຈຸຕ້ອງກຳນົດທ່າທີ່ ແລະ ເລືອກຜູ້ສະແດງທີ່ເປັນຕົວແທນເພື່ອປ້ອງກັນຜົນປະໂຫຍດຂອງເຂົາເຈົ້າ. ນັກຮຽນທີ່ເຫຼືອຈາກການສະແດງລະຄອນເປັນຜູ້ຕັດສິນ ຫຼື ຄະນະກຳມະການເພື່ອລົງມະຕິຕາມເຫດຜົນທີ່ໄດ້ຮັບຈາກນັກສະແດງ.

ເພື່ອເຮັດໃຫ້ນັກຮຽນເຂົ້າໃຈເຕັກນິກທັງໝົດ ຂອງການສະແດງ, ຕ້ອງຈັດເປັນຂັ້ນຕອນດັ່ງນີ້:

- ນິຍາມເນື້ອແທ້ຂອງບັນຫາທ້າທາຍທີ່ຍັງຜະເສີນໜ້າກັບການປົກປັກຮັກສາມໍລະດົກໂລກ.
- ຕ່າງໜ້ານັກຮຽນຂອງແຕ່ລະຈຸສະເໜີທາງອອກທີ່ເປັນໄປໄດ້ກ່ຽວກັບການແກ້ໄຂບັນຫາທີ່ທ້າທາຍນັ້ນ.
- ນັກຮຽນຕີລາຄາຄຳຕອບທີ່ສະເໜີໄປນັ້ນ.
- ນັກຮຽນເລືອກເອົາຄຳຕອບດີເລີດຢ່າງມີປະຊາທິປະໄຕ.
- ນັກຮຽນຕີກລົງປະຕິບັດຄຳຕອບນັ້ນແບບໄວ.
- ນັກຮຽນປະເມີນຜົນສະທ້ອນຈາກການເລືອກຂອງເຂົາເຈົ້າ.

ພື້ນຟູປະຫວັດສາດດ້ວຍການສະແດງລະຄອນຢູ່ສະຖານທີ່ມໍລະດົກໂລກ.

ການສະແດງລະຄອນປະຫວັດສາດບົດໜຶ່ງຢູ່ສະຖານທີ່ມໍລະດົກໂລກ ເຮັດໃຫ້ນັກຮຽນຈື່ເຫດການໄວ້ໃນຄວາມຊຶ່ງຈຳຂອງເຂົາເຈົ້າ. ບົດລະຄອນທີ່ມີຊື່ສຽງຫຼາຍເລື່ອງໄດ້ນຳມາສະແດງຢູ່ສະຖານທີ່ມໍລະດົກໂລກ ເຊັ່ນ: ເລື່ອງ Hamlet ຂອງ Shakespeare ຢູ່ຄະລີຫາດ Kronborg ໃນປະເທດ Denmark ແລະເລື່ອງ Verdi ຢູ່ໂຮງລະຄອນ opéra Aida ຢູ່ Luxor ໃນປະເທດເອຢິບ. ນັກຮຽນໂຮງຮຽນເພື່ອຄວາມເຂົ້າໃຈອັນດີລະຫວ່າງຊາດ ຂອງອຸຍແນດສະໂກ ຢູ່ເມືອງ (Split) ປະເທດໂກຣອາຊີ ຈັດສະແດງລະຄອນສາກໜຶ່ງ ທີ່ກ່ຽວພັນເຖິງຈັກກະພັດ Dioclétien ຂອງໂຣມັນ ຢູ່ໃນພະຣາຊະວັງຮ້າງຂອງພົ້ນ.

ການແກ້ໄຂ (ໄກ່ເກ່ຍ) ຂີ້ຂັດແຍ່ງ ໂດຍສັນຕິວິທີ.

ການປົກປັກຮັກສາມໍລະດົກໂລກ ບາງເທື່ອເປັນຕົ້ນກຳເນີດຂອງຂີ້ຂັດແຍ່ງຍ້ອນມີການທວງເອົາດິນແດນ, ສິ່ງຄາມ ຫຼື ໂຄງການພັດທະນາ ຊຶ່ງຕ້ອງແກ້ໄຂດ້ວຍວິທີຖືກຕ້ອງ, ປະ

ດິດສ້າງ ແລະ ໂດຍສັນຕິ. ການສະແດງລະຄອນຕາມບົດບາດສົມມຸດມີປະໂຫຍດເພື່ອສ້າງເຂົາ
ເຈົ້າໃຫ້ມີຄວາມສາມາດໃນການແກ້ໄຂຂໍ້ຂັດແຍ່ງໂດຍບໍ່ໃຊ້ຄວາມຮຸນແຮງ, ເຮັດໃຫ້ເຂົາເຈົ້າເບິ່ງ
ບັນຫາໃນຫຼາຍແງ່ ແລະ ເຂົ້າໃຈຄວາມສຳຄັນ ແລະ ນຳໃຊ້ຄວາມເຫັນແບບປະນີປະນອມ ໃນ
ການແກ້ບັນຫາ.

ຄູສາມາດຈັດສາກລະຄອນ ຕົວຢ່າງ ກ່ຽວກັບໂຄງການພັດທະນາທີ່ຂັດກັບການປົກ
ປັກຮັກສາມໍລະດົກໂລກ. ສັບຊ້ອນນັກຮຽນເປັນຫຼາຍຈຸ ເພື່ອສະແດງບົດບາດໃດໜຶ່ງ ເຊັ່ນ: ຜູ້ສົ່ງ
ເສີມໂຄງການ, ຜູ້ຮັກສາສະຖານທີ່, ຜູ້ອະນຸລັກມໍລະດົກ, ອຳນາດການປົກຄອງເມືອງ, ກຳມະ
ກອນກໍ່ສ້າງ ຫຼື ນັກທ່ອງທ່ຽວເປັນຕົ້ນ. ຄູຢາຍເຈ້ຍລາຍຊື່ຕົວລະຄອນໃຫ້ແຕ່ລະຈຸເພື່ອຊ່ວຍເຂົາ
ເຈົ້າໃນການກະກຽມເພື່ອເຈລະຈາກັນ ຈົນກ້າວໄປເຖິງ ການບັນລຸຂໍ້ຕົກລົງທີ່ທຸກຄົນພໍໃຈ ແລະ
ບໍ່ມີບັນຫາອື່ນຕາມພາຍຫຼັງ.

ການສະແດງລະຄອນກ່ຽວກັບການແກ້ໄຂຂໍ້ຂັດແຍ່ງໃນການອະນຸລັກມໍລະດົກໂລກ
ໂດຍສັນຕິວິທີ ຕ້ອງປະຕິບັດຕາມຈິດໃຈດັ່ງນີ້:

1. ເນັ້ນຄວາມສຳຄັນຂອງບັນຫາກວ່າຜູ້ສະແດງ.
2. ພະຍາຍາມປັບຕົວເຂົ້າຢູ່ໃນສະຖານະການຂອງຝ່າຍກົງກັນຂ້າມ ແລະ ບໍ່ຄວນລືມວ່າ
ຈຸໜຶ່ງສາມາດປ້ອງກັນຫຼາຍສິດຜົນປະໂຫຍດ.
3. ປ່ອຍໃຫ້ຝ່າຍກົງກັນຂ້າມສະແດງຄວາມຄິດຄວາມເຫັນຢ່າງເສລີ ແລະ ຕັ້ງໃຈຟັງເຂົາ
ເຈົ້າ.
4. ພະຍາຍາມເຂົ້າໃຈ ແລະ ຮູ້ຈັກເຫດຜົນຕົ້ນຕໍ (ສຳຄັນ) ຂອງເຂົາເຈົ້າ.
5. ຕັ້ງຄຳຖາມແບບເລິກເຊິ່ງ (ເຈາະຈີ້ມ) ແທນທີ່ຈະຖາມແບບກວມລວມຟ້າວຟັ່ງ.
6. ຕ້ອງເຊື່ອໝັ້ນວ່າຝ່າຍກົງກັນຂ້າມເຂົ້າໃຈສິ່ງທີ່ຕົນເອງເວົ້າ.
7. ບໍ່ຄວນແກ່ຍາວນຳຂໍ້ປົກຄ່ອຍ.
8. ຖ້າເປັນໄປໄດ້ ຊອກຫາຄຳຕອບທີ່ເຮັດໃຫ້ໝົດທຸກຈຸເພິ່ງພໍໃຈ ຍ້ອນວ່າຈຸດປະສົງ
ແມ່ນຊອກຫາຄຳຕອບທີ່ເໝາະສົມ.
9. ບໍ່ຄວນນາບຊູ່ຝ່າຍກົງກັນຂ້າມ.
10. ບໍ່ຄວນຍອມແພ້ ຍ້ອນຖືກກົດດັນ.
11. ຕ້ອງມີຄວາມເຫັນໂດດເດັ່ນ ແລະ ສ້າງສັນ.
12. ຕ້ອງແກ້ໄຂຂໍ້ຂັດແຍ່ງເທື່ອລະກ້າວໂດຍເລີ່ມຕົ້ນຈາກຄຳຖາມທີ່ແຫຼມຄົມກວ່າໝູ່.
13. ຕ້ອງຮ່ວມມືກັນ ເພື່ອຫຼີກເວັ້ນຂໍ້ຂັດແຍ່ງໃໝ່.
14. ຕ້ອງມີມາດຕະການເພື່ອແກ້ໄຂຂໍ້ຂັດແຍ່ງໃໝ່ທີ່ອາດຈະເກີດຂຶ້ນໃນອະນາຄົດ
ຄູຄວນຢູ່ເບື້ອງຫຼັງສາກ ເພື່ອສັງເກດການ ແຕ່ກຽມພ້ອມເພື່ອໃຫ້ຄຳແນະນຳຖ້າເຂົາເຈົ້າຂໍຮ້ອງ.

ການນຳໃຊ້ລະບົບເຄືອຂ່າຍຂອງໂລກ ແລະ ອິນເຕີແນັດ.

ປັດຈຸບັນພວກເຮົາພວມດຳລົງຊີວິດໃນຍຸກການຂະຫຍາຍຕົວຢ່າງວ່ອງໄວຂອງວຽກ ງານຂ່າວສານ. ຜ່ານອິນເຕີແນັດ ພວກເຮົາສາມາດເຂົ້າເຖິງທໍາສະໝຸດ, ສູນຂໍ້ມູນ, ເອກະສານ, ແຈ້ງຂ່າວພະຍາກອນອາກາດ, ເຄື່ອງບໍລິໂພກ ແລະ ອຸປະໂພກທີ່ຢູ່ແຈກຢາຍທົ່ວທຸກມູມໂລກ. ສະນັ້ນ ຂ່າວສານ ແລະ ຂໍ້ມູນຈຶ່ງເປັນປັດໃຈອັນສຳຄັນສຳລັບການສຶກສາມໍລະດົກໂລກ ແລະ ການຄົ້ນຄວ້າ, ເຕັກໂນໂລຢີໃໝ່ ຕອບສະໜອງຄວາມຕື່ນເຕັ້ນໃຫ້ຄູ ແລະ ນັກຮຽນ ເພື່ອຊອກຮູ້ ຄຸນຄ່າໃນສະຖານທີ່ມໍລະດົກໂລກ ແລະ ເຂົ້າໃຈບັນຫາການອະນຸລັກດີຂຶ້ນຕື່ມ.

ຢ່າງໃດກໍດີ, ອິນເຕີແນັດ ຍັງບໍ່ທັນຕອບສະໜອງໃຫ້ທຸກໆຄົນ, ໃນທຸກຂົງເຂດຂອງ ໂລກ ແລະ ສ່ວນຫຼາຍກໍຍັງບໍ່ມີເງື່ອນໄຂທີ່ຈະຊື້ໄດ້. ແນວໃດກໍຕາມ ເມື່ອລາຄາຄອມພິວເຕີ ຫຼຸດ ລົງ ແລະ ຖືກກວ່າການບໍລິການດ້ານໂທລະຄົມມະນາຄົມທີ່ມີຢູ່ອ້ອມໂລກນີ້, ຈຳນວນຜູ້ຊົມໃຊ້ ກໍຈະເພີ່ມຂຶ້ນ ແລະ ຂະຫຍາຍກວ້າງອອກໄປ.

ການເຂົ້າເຖິງລະບົບເຄືອຂ່າຍຂອງໂລກ.

ຈາກໂຄງການຂອງອຸຍແນດສະໂກ ວ່າດ້ວຍການສຶກສາຂອງຊາວໜຸ່ມ ກ່ຽວກັບມໍ ລະດົກໂລກອຳນວຍໃຫ້ໂຮງຮຽນເຂົ້າເປັນພາກສ່ວນຂອງເຄືອຂ່າຍຂອງໂລກ ຊຶ່ງກວມເອົາໂຮງ ຮຽນມັດທະຍົມທຸກຮູບແບບຢູ່ໃນໂລກ. ດ້ານສຳຄັນຂອງໂຄງການ ແມ່ນພ້ອມກັນຮຽນ ແລະ ແລກປ່ຽນປະສົບການຊຶ່ງກັນ ແລະ ກັນເພື່ອພັດທະນາໃໝ່ ແລະ ເພື່ອມີປະສິດທິພາບບັນຈຸມໍລະ ດົກໂລກເຂົ້າໃນຫຼັກສູດການຮຽນ.

ໂຮງຮຽນທີ່ເຂົ້າຮ່ວມໂຄງການນີ້ສ່ວນຫຼາຍ ເປັນສະມາຊິກຂອງລະບົບໂຮງຮຽນ ເພື່ອຄວາມເຂົ້າໃຈອັນດີ ລະຫວ່າງຊາດຂອງອຸຍແນດສະໂກ ຊຶ່ງມີໜ້າທີ່ສົ່ງເສີມການສຶກສາທີ່ ເນັ້ນຄຸນຄ່າຂອງຄົນ, ວັດທະນະທຳ ແລະ ລັກສະນະສາກົນດ້ວຍການປະຕິບັດໂຄງການຕົວ ແບບ ເຊັ່ນ: ໂຄງການການສຶກສາຂອງຊາວໜຸ່ມກ່ຽວກັບມໍລະດົກໂລກ ຊຶ່ງນຳພາຜ່ານ ASP net ຮ່ວມກັບສູນກາງມໍລະດົກໂລກຂອງອຸຍແນດສະໂກ. ສະມາຊິກໂຮງຮຽນ ASP net ສ້າງສາຍພົວ ພັນ ແລກປ່ຽນຢູ່ເລື້ອຍໆ ບໍ່ພຽງແຕ່ດ້ານປະສົບການ ແຕ່ບາງຄັ້ງຄາວ ຍັງຊ່ວຍເຫຼືອກັນ ດ້ານຂັບ ພະຍາກອນອີກດ້ວຍ.

ວັດຖຸປະສົງຕົ້ນຕໍອື່ນ ຂອງການສ້າງຕັ້ງລະບົບເຄືອຂ່າຍ ແມ່ນເຕົ້າໂຮມນັກຮຽນ ແລະ ຄູໃນພາກພື້ນຕ່າງໆຂອງໂລກ. ສະນັ້ນ ອຸຍແນດສະໂກ ຈຶ່ງໄດ້ຈັດກອງປະຊຸມຊາວໜຸ່ມ

ວ່າດ້ວຍ ມໍລະດົກໂລກ, ກອງປະຊຸມຝຶກອົບຮົມຄູ ລະດັບຊາດ ແລະ ລະດັບພາກພື້ນ. ນອກນີ້ ຍັງໄດ້ສົ່ງເສີມປະເທດສະມາຊິກໃຫ້ຈັດການຝຶກອົບຮົມຄູ ເຊັ່ນ: ກອງປະຊຸມມໍລະດົກໂລກ ລະດັບຊາດ ສໍາລັບພາຍຄູ.

ໃນເດືອນສິງຫາ 1997/1998 ໃນເມືອງບໍ່ແຮ່ໂຮວຮິສ ຂອງປະເທດນອກແວ ທີ່ເປັນ ມໍລະດົກໂລກ. ແຕ່ວັນທີ 5 ຫາວັນທີ 14 ສິງຫາ 1997 ກອງປະຊຸມ ຝຶກອົບຮົມກ່ຽວກັບການປະຕິສັງຂອນມໍລະດົກໂລກສໍາລັບຊາວໜຸ່ມເອີຣົບກໍໄດ້ຈັດຢູ່ເມືອງນີ້.

ແນ່ນອນ ການເຕົ້າໂຮມນັກຮຽນ ແລະ ຄູຈາກຫຼາຍປະເທດມາປະຊຸມມັນສຸດທີ່ຈະຈ່າຍຄ່າແພງ. ແຕ່ຍ້ອນມີການນໍາໃຊ້ເຕັກໂນໂລຊີໃໝ່ ເຊັ່ນ: ອິນເຕີແນັດ ຈຶ່ງພິສູດໃຫ້ເຫັນວ່າເປັນພາຫະນະທີ່ມີປະສິດທິພາບໃນການເຮັດໃຫ້ຄົນຮູ້ຈັກກັນ, ຕິດຕໍ່ພົວພັນ ແລະ ແລກປ່ຽນຄວາມຄິດຄວາມເຫັນຊຶ່ງກັນແລະກັນເປັນປົກກະຕິ.

ເພື່ອເຮັດໃຫ້ວຽກງານຂອງລະບົບເຄືອຂ່າຍມີປະສິດທິພາບ ຕ້ອງມີຄູ່ຮ່ວມງານເຂັ້ມແຂງ ແລະມີການສະໜອງຂ່າວສານໃຫ້ກັນຢູ່ເລື້ອຍໆ. ສະນັ້ນ ອຸຍແນດສະໂກຈຶ່ງຖ່າຍທອດຂ່າວ ໂຄງການການສຶກສາຂອງຊາວໜຸ່ມ ກ່ຽວກັບມໍລະດົກໂລກທາງອິນເຕີແນັດ ຫຼື ໜັງສືພິມຕ່າງໆເປັນປົກກະຕິ.

ນໍາໃຊ້ອິນເຕີແນັດເພື່ອສົ່ງເສີມການສຶກສາກ່ຽວກັບມໍລະດົກໂລກ

ຍ້ອນເຕັກໂນໂລຊີໃໝ່ຂອງສື່ສານພວກເຮົາສາມາດຮັບຂ່າວສານດ້ວຍພາຫະນະທັນສະໄໝທີ່ພວກເຮົາບໍ່ເຄີຍມີມາກ່ອນ. ສິ່ງທ້າທ້າຍສໍາລັບຊາວໜຸ່ມໃນປັດຈຸບັນ ແມ່ນການຮູ້ຈັກຄຸ້ມຄອງຂ່າວສານ ແລະ ຂໍ້ມູນທີ່ໄດ້ຮັບ ແລະ ນໍາໃຊ້ຢ່າງຖືກຕ້ອງ. ເຂົາເຈົ້າຕ້ອງຮູ້ສິ່ງທີ່ເຂົາເຈົ້າຕ້ອງການຊອກຫາ, ວິທີ ແລະ ຢູ່ໃສ່.

ລະບົບເຄືອຂ່າຍອິນເຕີແນັດ

ອິນເຕີແນັດ ແມ່ນລະບົບເຄືອຂ່າຍການແລກປ່ຽນຂ່າວສານຕາມສັນຍາຮ່ວມ ຫຼື ສູນກາງສື່ສານ.

ນອກຈາກເປັນພາຫະນະໃໝ່ຂອງການແລກປ່ຽນ ແລະ ກະຈາຍຂ່າວສານແລ້ວ, ອິນເຕີແນັດຍັງແມ່ນເຄື່ອງມືເພື່ອກວດເບິ່ງຖານຂໍ້ມູນ, ໜັງສືພິມເອເລັກໂຕຣນິກ, ບັນນານຸກົມ ແລະ ຊ້ອບແວຕື່ມອີກ.

ລະບົບເຄືອຂ່າຍອິນເຕີແນັດຂະຫຍາຍຕົວໄວຈົນບໍ່ສາມາດຄາດຄະເນໄວ້ລ່ວງໜ້າໄດ້. ເວບໄຊໃໝ່ເພີ່ມຂຶ້ນໃນແຕ່ລະມື້. ໃນປີ 1995 ມີຜູ້ໃຊ້ອິນເຕີແນັດ 56 ລ້ານຄົນ. ໃນປີ 2000 ຄາດຄະເນຕົວເລກ ຜູ້ໃຊ້ອິນເຕີແນັດ ຈະຮອດ 2 ຕື້ຄົນ.

ຈົດໝາຍເອເລັກໂຕຣນິກ (ອີແມວ).

ຈົດໝາຍເອເລັກໂຕຣນິກ ແມ່ນວິທີສົ່ງສານດ້ວຍຄອມພິວເຕີ. ເນື້ອໃນຂອງຈົດໝາຍທີ່ຖືກພິມເຂົ້າໃສ່ຄອມພິວເຕີ ຈະສົ່ງເຖິງໜ່ວຍອື່ນໃນເຄືອຂ່າຍທາງເອເລັກໂຕຣນິກ ໂດຍມີໂມແດມ (modem), ໂທລະສັບ ຫຼື ສາຍສົ່ງອື່ນເປັນພາຫະນະ.

ສະຖາບັນການສຶກສາທີ່ມີຄອມພິວເຕີຊະນິດໃດກໍຕາມ, ມີໂມແດມ ແລະ ສາຍສົ່ງໂທລະສັບສາມາດຕິດຕໍ່ກັບພາກສ່ວນອື່ນດ້ວຍຈົດໝາຍເອເລັກໂຕຣນິກ (ອີແມວ) ແລະ ກໍ່ກາຍມາເປັນພາກສ່ວນເຄືອຂ່າຍໃໝ່ຂອງການສື່ສານ.

ການຕິດຕໍ່ພົວພັນດ້ວຍຈົດໝາຍເອເລັກໂຕຣນິກ ຕົວຢ່າງ ກັບພະແນກຂ່າວສານຂອງສູນກາງມໍລະດົກໂລກ WHNEWS ຂອງອຸຍແນດສະໂກ ຫຼື ວາລະສານມໍລະດົກໂລກ La lettre du patrimoine mondial ມີຄວາມສະດວກສະບາຍ.

ພ້ອມນີ້ ການຕິດຕໍ່ພົວພັນດ້ວຍຈົດໝາຍເອເລັກໂຕຣນິກ ຍັງສາມາດໃຫ້ເຂົ້າເຖິງຂ່າວສານດ້ວຍການເຊື່ອມກັບລະບົບເຄືອຂ່າຍສື່ມວນຊົນໂລກ (World Wide Web).

ລະບົບເຄືອຂ່າຍສື່ມວນຊົນໂລກ (World Wide Web)

ເວັບໄຊ ແມ່ນໜຶ່ງໃນຫຼາຍອຸປະກອນທີ່ໃຊ້ລະບົບອິນເຕີແນັດ ເພື່ອສະໜອງຂ່າວສານໃຫ້ທົ່ວໂລກ. ຜູ້ຊົມໃຊ້ຖອດເອົາບົດທີ່ປະກົດຢູ່ໃນໜ້າຈໍຄອມພິວເຕີ ຄືດັ່ງກະດານຂ່າວ.

ເວັບໄຊປະກອບດ້ວຍຫຼາຍໜ້າ ໂດຍທົ່ວໄປແລ້ວ ແຕ່ລະໜ້າບັນຈຸຂໍ້ຄວາມ ຫຼື ຄຳສັບເດັ່ນທີ່ນຳເຂົ້າສູ່ຂ່າວສານໃນຫົວເລື່ອງຕ່າງໆ ເຊັ່ນ: ເອກະສານ, ອົງການຈັດຕັ້ງ ແລະອື່ນໆ ທີ່ບັນຈຸໃນເວັບໄຊອື່ນ.

ບາງເວບໄຊບັນຈຸຂ່າວສານເປັນບົດຢ່າງດຽວ ແຕ່ເວັບໄຊອື່ນມີຮູບປະກອບ, ຄຳເວົ້າ ຫຼື ດົນຕີປະກອບ.

ຖານເວັບໄຊ ປະກອບດ້ວຍເວັບໄຊຂອງການຈັດຕັ້ງ, ອົງການ, ບຸກຄົນ, ໂຮງຮຽນ ແລະອື່ນໆ.

ປັດຈຸບັນເວັບໄຊ ປະກອບດ້ວຍ 30 ຫາ 50 ລ້ານໜ້າ ແລະໃນແຕ່ລະເດືອນຈະ ເພີ່ມຂຶ້ນ 20%.

ອິນເຕີແນັດ ໃຊ້ໄວ້ເຮັດຫຍັງ?

ລະບົບເຄືອຂ່າຍອິນເຕີແນັດ ເປັນບ່ອນສະໜອງຂ່າວສານຕ່າງໆ ໃຫ້ແກ່ຄູ ແລະ ນັກຮຽນ ແລະ ເປັນພາຫະນະເພື່ອຕິດຕໍ່ໂດຍກົງກັບຄູ, ນັກຮຽນ ແລະ ໂຮງຮຽນໃນທົ່ວໂລກ. ເພື່ອ ໃຫ້ນັກຮຽນມີເງື່ອນໄຂຊົມໃຊ້ຊັບພະຍາກອນຂອງເຄືອຂ່າຍອັນກວ້າງຂວາງນີ້, ຄວນປະກອບອຸ ປະກອນ ແລະສອນນັກຮຽນໃຫ້ມີຄວາມຮູ້ພື້ນຖານຂອງການນຳໃຊ້.

ການນຳໃຊ້ອິນເຕີແນັດມີຜົນດີດັ່ງນີ້:

- ນັກຮຽນມີຄວາມຮູ້ພື້ນຖານກ່ຽວກັບໜ້າທີ່ສຳຄັນຂອງລະບົບເຄືອຂ່າຍ.
- ນັກຮຽນຮູ້ນຳໃຊ້ຄອມພິວເຕີ ເພື່ອຄົ້ນຄວ້າກ່ຽວກັບມໍລະດົກໂລກ.
- ເຂົ້າເຖິງລະບົບຂ່າວສານ, ໜັງສືພິມເອເລັກໂຕຣນິກ, ຊອບແວ ແລະ ພາຫະນະການ ແລກປ່ຽນຂ່າວສານອື່ນໆເພື່ອຮັບເອົາຂໍ້ມູນໃນຫົວເລື່ອງຕ່າງໆຂອງມໍລະດົກໂລກ.
- ສົ່ງເສີມການຮຽນດ້ວຍການແລກປ່ຽນວັດທະນະທຳຍ້ອນວ່ານັກຮຽນສາມາດຕິດຕໍ່ພົວ ພັນກັບໝູ່ເພື່ອນໃນພູມິພາກຕ່າງໆຂອງໂລກ.
- ຊຸກຍູ້ນັກຮຽນໃຫ້ນຳໃຊ້ຄອມພິວເຕີ ເພື່ອແກ້ບັນຫາສະເພາະໃດໜຶ່ງ.

ນັກຮຽນສາມາດນຳໃຊ້ເວັບໄຊ ແລະຈົດໝາຍເອເລັກໂຕຣນິກເພື່ອແນະນຳຕົນເອງ ກັບຊາວໜຸ່ມໃນຂົງເຂດທ່າໄກໃຫ້ຮູ້ຈັກວັດທະນະທຳ, ຮີດຄອງປະເພນີ, ຄຳນິຍົມ ແລະ ມໍລະ ດົກຂອງເຂົາເຈົ້າ. ຢາກຮູ້ຈັກຊົນຊາດອື່ນພ້ອມດ້ວຍວັດທະນະທຳ, ອະລິຍະທຳ ແລະ ມໍລະດົກ ຂອງເຂົາເຈົ້າ, ນັກຮຽນສາມາດຕິດຕໍ່ພົວພັນໂດຍບໍ່ຈຳເປັນອອກຈາກຫ້ອງຮຽນກໍໄດ້. ອຸປະກອນ ເຫຼົ່ານີ້ ສ້າງເງື່ອນໄຂໃຫ້ໂຮງຮຽນໃນຂົງເຂດຕ່າງໆຂອງໂລກຮ່ວມກັນປະຕິບັດໂຄງການປົກປັກ ຮັກສາມໍລະດົກຂອງມວນມະນຸດທີ່ຈະຖືກທຳລາຍດ້ວຍມົນພາວະ, ການພັດທະນາຕົວເມືອງ, ສົງຄາມ ຫຼື ຄວາມບໍ່ເອົາໃຈໃສ່.

ກິດຈະກຳ.

1. ເປີດເວັບໄຊມໍລະດົກໂລກຂອງອຸຍແນດສະໂກເພື່ອກວດເບິ່ງວ່າອົງການໄດ້ເຮັດຫຍັງ ແດ່ ເພື່ອປົກປັກຮັກສາມໍລະດົກໂລກ.

2. ກວດເບິ່ງເວັບໄຊຂອງລະບົບເຄືອຂ່າຍໂຮງຮຽນເພື່ອຄວາມເຂົ້າໃຈອັນດີລະຫວ່າງ ຊາດເພື່ອຊອກຮູ້ໂຮງຮຽນທີ່ມີຜົນງານໃນການປົກປັກຮັກສາມໍລະດົກໂລກ.
3. ສ້າງໂຄງການການສຶກສາກ່ຽວກັບມໍລະດົກໂລກ ຕົວຢ່າງ ເພື່ອສົມທຽບການທ່ອງທ່ຽວ ໃນສະຖານທີ່ມໍລະດົກໂລກຢູ່ສອງປະເທດ.
4. ເຮັດລາຍການການຮຽນການສອນກ່ຽວກັບມໍລະດົກໂລກທີ່ຢູ່ໃນບັນຊີມໍລະດົກໂລກ ເພື່ອແລກປ່ຽນກັບໂຮງຮຽນຂອງຫຼາຍປະເທດ.
5. ແຕ້ມຮູບກາຕູນເພື່ອເລົ່າເລື່ອງການຍ້ຽມຢາມສະຖານທີ່ມໍລະດົກໂລກໃນປະເທດ ຂອງທຸດແຫ່ງມໍລະດົກໂລກແລ້ວສົ່ງໃຫ້ໂຮງຮຽນອື່ນ.
6. ກວດເບິ່ງຫໍສະໝຸດມະຫາວິທະຍາໄລຕ່າງປະເທດ ເພື່ອກຽມບັນນານຸກົມກ່ຽວກັບສະ ຖານທີ່ມໍລະດົກໂລກສະເພາະ.
7. ຂົນຂວາຍແຫຼ່ງທຶນເພື່ອປະກອບອຸປະກອນໃຫ້ໂຮງຮຽນທີ່ຕ້ອງການຮຽນກ່ຽວກັບມໍລະ ດົກໂລກທາງອິນເຕີເນັດ ແຕ່ຍັງຂາດອຸປະກອນ.
8. ສ້າງເວັບໄຊຂອງໂຮງຮຽນ ແລະ ໂຄງການທີ່ກ່ຽວຂ້ອງກັບມໍລະດົກໂລກ.
9. ຕິດຕໍ່ກັບຄູ່ຢູ່ຕ່າງປະເທດດ້ວຍເຄືອຂ່າຍອິນເຕີເນັດ ເພື່ອສົນທະນາການຮຽນການ ສອນກ່ຽວກັບມໍລະດົກໂລກ.
10. ສົ່ງຈອງວາລະສານ La lettre du patrimoine mondial ທາງອິນເຕີເນັດ WHNEWS ຕິດຕໍ່ພົວພັນກັບລະບົບໂຮງຮຽນເພື່ອຄວາມເຂົ້າໃຈອັນດີລະຫວ່າງຊາດ.

ໃນກອງປະຊຸມຊາວໜຸ່ມເອີຣົບຄັ້ງທີ 1 ກ່ຽວກັບມໍລະດົກໂລກ ຢູ່ ດູໂບຣນິກ (Dubronik) ປະເທດໂຊວເຊຍ ຊາວໜຸ່ມໄດ້ມີໂອກາດນຳໃຊ້ອິນເຕີເນັດເພື່ອຕິດຕໍ່ພົວພັນກັບຊາວ ໜຸ່ມ ແລະ ຊ່ຽວຊານດ້ານມໍລະດົກໃນທົ່ວໂລກ. ສານທີ່ເຂົາໄດ້ຮັບຂຽນມາດັ່ງລຸ່ມນີ້:

ພວກເຮົາຫວັງວ່າກອງປະຊຸມຂອງພວກເຈົ້າຄົງມີສິ່ງທີ່ເປັນໜ້າສົນໃຈ. ພວກເຈົ້າມີ ຄວາມຮູ້ສຶກຄືກັບ ຢູ່ແບກເກນບໍ່? ພວກເຈົ້າເຮັດກິດຈະກຳຫຍັງແດ່? ພວກເຈົ້າໄດ້ຍ້ຽມຢາມຕົວ ເມືອງບໍ່? ມັນຍັງບໍ່ທັນໄດ້ຮັບການປົວແປງຄົນແລ້ວເບາະ? ນັກຮຽນມີຄວາມຮູ້ສຶກແນວໃດກັບ ແຜນໂຄສະນາຂອງພວກເຮົາ?

ຈາກນັກຮຽນຝຣັ່ງທີ່ເຂົ້າຮ່ວມກອງປະຊຸມຊາວໜຸ່ມທີ່ແບກເກນ

ໂຮງຮຽນ 101 ໃນລະບົບເຄືອຂ່າຍຂອງໂຮງຮຽນເພື່ອຄວາມເຂົ້າໃຈອັນດີລະຫວ່າງ ຊາດຢູ່ເຢຍລະມັນ ຂໍອວຍພອນໃຫ້ກອງປະຊຸມຈົ່ງປະສົບຜົນສຳເລັດ ແລະ ໃຫ້ໝາກຜົນທີ່ປະ ກອບສ່ວນເຂົ້າໃນການສົ່ງເສີມການສຶກສາ ກ່ຽວກັບມໍລະດົກໂລກ. ພວກເຮົາພວມກະກຽມກິດ ຈະກຳສຳລັບການສຶກສາ ກ່ຽວກັບມໍລະດົກ ໃນໂອກາດກອງປະຊຸມປະຈຳປີ ຂອງໂຮງຮຽນເພື່ອ ຄວາມເຂົ້າໃຈອັນດີລະຫວ່າງຊາດທີ່ຈະໄຂຂຶ້ນໃນເດືອນກັນຍານີ້ ແລະ ພວກເຮົາຫວັງວ່າພວກ

ເຈົ້າຄົງສົ່ງບາງຂໍ້ມູນ ກ່ຽວກັບກອງປະຊຸມສິ່ງທີ່ພວກເຈົ້າໄດ້ເຮັດມາໃນເວລານັ້ນ ໃຫ້ພວກເຮົາ ຮູ້ນຳ. ຜູ້ປະສານງານຂອງລະບົບໂຮງຮຽນ ເພື່ອຄວາມເຂົ້າໃຈອັນດີລະຫວ່າງຊາດທີ່ເຢຍລະມັນ.

ເມື່ອນັກຮຽນຖືກຖາມເຖິງຄວາມເຫັນກ່ຽວກັບ ອິນເຕີແນັດ, ເຂົາເຈົ້າຕອບວ່າ:

ຂ້ອຍສົນໃຈຄອມພິວເຕີ ແລະຂ້ອຍເຫັນວ່າອິນເຕີແນັດໃຫ້ຄວາມສົນໃຈກວ່າ ຍ້ອນວ່າຂ້ອຍບໍ່ໄດ້ໃຊ້ມັນມາກ່ອນ... ແລະ ຂ້ອຍສາມາດຮັບຂ່າວສານກ່ຽວກັບມໍລະດົກໂລກໃນເອີຣົບໄດ້.

ນັກຮຽນສະຫະພາບລາຊະອານາຈັກ.

ຂ້ອຍມັກໃຊ້ຄອມພິວເຕີເພາະວ່າຂ້ອຍສາມາດຮັບຂ່າວສານຫຼາຍຢ່າງ. ຈັ່ງແມ່ນ ຂ້ອຍມ່ວນຊື່ນກັບສິ່ງເຫຼົ່ານີ້.
ນັກຮຽນລັດເວີຍ.

ມໍລະດົກໂລກໃນອິນເຕີແນັດ.

ສູນກາງມໍລະດົກໂລກຂອງອຸຍແນດສະໂກສະໜອງຂ່າວສານກ່ຽວກັບສິນທິສັນຍາວ່າດ້ວຍມໍລະດົກໂລກ ແລະ ສະຖານທີ່ມໍລະດົກໂລກຢູ່ອິນເຕີແນັດ. ເວັບໄຊປະກອບດ້ວຍສອງພັນກວ່າໜ້າທີ່ສັບຊ້ອນເປັນຫ້າໝວດພ້ອມດ້ວຍຮູບປະກອບເພື່ອແຈ້ງຂ່າວກ່ຽວກັບການພິມຈຳໜ່າຍ ແລະ ໂຄງການທີ່ພວມປະຕິບັດຢູ່ ເຊັ່ນ:

- ມໍລະດົກໂລກ
- ການດຳເນີນງານ
- ບັນຊີລາຍຊື່
- ຂ່າວສານ
- ເນື້ອຫາ

ຂ່າວສານກ່ຽວກັບມໍລະດົກໂລກ (WHIN)

ສູນຂ່າວສານກ່ຽວກັບມໍລະດົກໂລກ (WHIN) ແມ່ນການຮ່ວມງານລະຫວ່າງສູນກາງມໍລະດົກໂລກຂອງອຸຍແນດສະໂກ ແລະ ອົງການຈັດຕັ້ງຕ່າງໆທີ່ເຮັດວຽກປົກປັກຮັກສາມໍລະດົກໂລກ. ຈາກການປະສານງານກັບສູນກາງໂລກ ເພື່ອການອະນຸລັກຕໍ່ເນື່ອງ (WCMC), ສູນຂ່າວສານກ່ຽວກັບມໍລະດົກໂລກ (WHIN) ໄດ້ມີເຄື່ອງມືເພື່ອຄົ້ນຄວ້າຫາຂ່າວສານສຳຄັນກ່ຽວ

ກັບມໍລະດົກໂລກໃນເວັບໄຊຕ່າງໆ. ຢາກຮັບເອົາຂ່າວສານລະອຽດໃຫ້ກວດໃນເວັບໄຊຕາມທີ່ຢູ່
ເອເລັກໂຕຣນິກ ດັ່ງນີ້: whin@unesco.org

ລະບົບໂຮງຮຽນເພື່ອຄວາມເຂົ້າໃຈອັນດີລະຫວ່າງຊາດໃນອິນເຕີແນັດ.

ເວັບໄຊຂອງລະບົບໂຮງຮຽນເພື່ອຄວາມເຂົ້າໃຈອັນດີລະຫວ່າງຊາດຂອງອຸຍແນດ
ສະໂກສະໜອງຂ່າວສານທົ່ວໄປ, ວັດຖຸປະສົງ, ຈຳນວນໂຮງຮຽນທີ່ເປັນສະມາຊິກ ແລະ ປະ
ເທດ, ໂຄງການເຮືອທຸງ, ເອກະສານ, ປຶ້ມ ແລະ ຄູ່ມືການປະຕິບັດໜ້າທີ່ຂອງ ASP net ແລະ
ໜັງສື. ຢາກຮັບເອົາຂ່າວສານລະອຽດ ໃຫ້ຂຽນຈົດໝາຍຕາມທີ່ຢູ່ ເອເລັກໂຕຣນິກ ດັ່ງນີ້:
aspnet@unesco.Org

ທີ່ຢູ່ສຳຄັນໃນອິນເຕີແນັດ.

ຂ່າວສານຂອງລະບົບໂຮງຮຽນເພື່ອຄວາມເຂົ້າໃຈອັນດີລະຫວ່າງຊາດ

<http://www.education.unesco.org/educprog/asp>

ຂ່າວສານການສຶກສາຂອງອຸຍແນດສະໂກ

<http://www.education.unesco.org>

ສູນກາງມໍລະດົກໂລກຂອງອຸຍແນດສະໂກ

[http://www.unesco.org/whc/e-mail: wh.info@unesco.org](http://www.unesco.org/whc/e-mail:wh.info@unesco.org)

ອົງການອະນຸລັກທຳມະຊາດໂລກ (IUCN)

<http://www.iucn.org>

ສະພາພິພິດທະພັນໂລກ (ICOM)

<http://www.icom.org>

ສະພາອະນຸສາວະລີ ແລະບູຮານສະຖານໂລກ (ICOMOS)

<http://www.icomos.org>

ສູນກາງການຄົ້ນຄວ້າສາກົນເພື່ອການອະນຸລັກ ແລະ ການປະຕິສັງຂອນວັດຖຸວັດ

ທະນະທຳ (ICCROM)

<http://www.iccrom.org>

ສູນເອກະສານກ່ຽວກັບການອະນຸລັກມໍລະດົກໃນອິນເຕີແນັດ

<http://www.cr.nps.gov/ncptt/irg>

ອົງການຕົວເມືອງມໍລະດົກໂລກ (OWHC)

<http://www.ovpm.org>

ສິນທິສັນຍາວ່າດ້ວຍມໍລະດົກໂລກ

«ການຊຸດໂຊມ ແລະ ການຫາຍສາບສູນຂອງມໍລະດົກວັດທະນະທຳ ແລະ ທຳມະຊາດສ້າງຄວາມທຸກຈົນອັນຮ້າຍແຮງຕໍ່ມໍລະດົກຂອງບັນດາ ປະຊາຊາດໃນທົ່ວໂລກ»

ອະລຳພະບົດຂອງສິນທິສັນຍາວ່າດ້ວຍມໍລະດົກໂລກ

ສິນທິສັນຍາວ່າດ້ວຍມໍລະດົກໂລກ

ວັດຖຸປະສົງ 29

ດ້ານຄວາມຮູ້

ດ້ານທ່າທີ

ດ້ານຄວາມສາມາດ

ສ້າງຈິດສຳນຶກກ່ຽວກັບມໍລະດົກໂລກ 30

ມໍລະດົກໂລກແມ່ນຫຍັງ?

ກິດຈະກຳທີ 2 ສຳລັບນັກຮຽນ: ຄວາມໝາຍຂອງມໍລະດົກໂລກ 31

ການຟື້ນຟູມໍລະດົກຂອງພວກເຮົາທີ່ພວມຈະຫາຍສາບສູນ 31

ຊ່ວຍກອບກູ້ມໍລະດົກໂລກ 32

ໄຊຊະນະຂອງຂະບວນການອາບູຊິມແບວ 33

ກິດຈະກຳທີ 3 ສຳລັບນັກຮຽນ: ເຈັດສິ່ງມະຫັດສະຈັນຂອງໂລກ 34

ໂຄງການຮ່າງສິນທິສັນຍາເພື່ອຊ່ວຍກູ້ມໍລະດົກໂລກຂອງພວກເຮົາ 35

ກິດຈະກຳທີ 4 ສຳລັບນັກຮຽນ: 35

ນິຍາມຂອງມໍລະດົກໂລກ ແລະ ການອະນຸລັກ

ສິນທິສັນຍາວ່າດ້ວຍມໍລະດົກໂລກ 36

ສິນທິສັນຍາວ່າດ້ວຍມໍລະດົກໂລກ

ກິດຈະກຳທີ 5 ສຳລັບນັກຮຽນ: 37

ການອະນຸລັກມໍລະດົກ: ກິດໝາຍແຫ່ງຊາດ ແລະ ສາກົນ

ທຳມະຊາດ ແລະ ວັດທະນະທຳຕິດພັນກັນຢ່າງສະໝິດແໜ້ນ 37

ມໍລະດົກວັດທະນະທຳ ແລະ ທຳມະຊາດ 38

ທິວທັດວັດທະນະທຳ

ຂະບວນວິວັດຂອງການອະນຸລັກມໍລະດົກໂລກ 38

ບັນຊີລາຍຊື່ມໍລະດົກໂລກ: 39

ສະຖານທີ່ອັນຊົງຄຸນຄ່າພິເສດລະດັບໂລກ

ຍຸດທະສາດລວມເພື່ອໃຫ້ບັນຊີລາຍຊື່ມໍລະດົກໂລກ

ມີລັກສະນະຕົວແທນ ແລະ ສົມສ່ວນ

ກິດຈະກຳທີ 6 ສຳລັບນັກຮຽນ:	41
ຮູບຈຳລອງຂະໜາດນ້ອຍສະຖານທີ່ມໍລະດົກໂລກ	
ກິດຈະກຳທີ 7 ສຳລັບນັກຮຽນ :	41
ການກຳນົດສະຖານທີ່ມໍລະດົກໂລກໃນທ້ອງຖິ່ນຂອງຕົນ	
ກິດຈະກຳເພື່ອການສຶກສາ:	42
ການກຳນົດສະຖານທີ່ມໍລະດົກໂລກໃນທ້ອງຖິ່ນຂອງຕົນ	
ມາດຖານການຄັດເລືອກສະຖານທີ່ມໍລະດົກໂລກ	42
ມາດຖານການຄັດເລືອກສະຖານທີ່ມໍລະດົກໂລກ	43
ດ້ານວັດທະນະທຳ	
ມາດຖານການຄັດເລືອກສະຖານທີ່ມໍລະດົກໂລກ	44
ດ້ານທຳມະຊາດ	
ມາດຖານການຄັດເລືອກສະຖານທີ່ປະສົມຂອງມໍລະດົກໂລກ	44
ການປະຕິບັດຕາມາດຖານ	
ກິດຈະກຳທີ 8 ສຳລັບນັກຮຽນ:	45
ຊອກທີ່ຕ້ອງສະຖານທີ່ຂອງມໍລະດົກໂລກ	
ກິດຈະກຳເພື່ອການສຶກສາ:	47
ຊອກທີ່ຕ້ອງສະຖານທີ່ຂອງມໍລະດົກໂລກ	
ກິດຈະກຳທີ 9 ສຳລັບນັກຮຽນ:	48
ຄວາມເຂົ້າໃຈກ່ຽວກັບມາດຖານຂອງມໍລະດົກໂລກ	
ຮ່າງກິດຈະກຳເພື່ອການສຶກສາ:	49-50-51
ຄວາມເຂົ້າໃຈກ່ຽວກັບມາດຖານຂອງມໍລະດົກໂລກ	
ກິດຈະກຳທີ 10 ສຳລັບນັກຮຽນ:	52
ການສະເໜີຂຶ້ນທະບຽນສະຖານທີ່ວັດທະນະທຳ	
ແລະ ທຳມະຊາດ	
ຮ່າງກິດຈະກຳເພື່ອການສຶກສາ:	54
ການສະເໜີຂຶ້ນທະບຽນສະຖານທີ່ວັດທະນະທຳ	
ແລະ ທຳມະຊາດ	

ຄະນະກຳມະການມໍລະດົກໂລກ ແລະ ສູນກາງມໍລະດົກໂລກອຸຍແນດສະໂກ	55
ກົດຈະກຳທີ 11 ສຳລັບນັກຮຽນ: ກອງປະຊຸມຄະນະກຳມະການມໍລະດົກແຫ່ງຊາດ	56
ກົດຈະກຳທີ 12 ສຳລັບນັກຮຽນ: ສູນກາງປະຫວັດສາດຂອງຊັງຕາ ກະຣຸດເຊີ ຢູ່ເມືອງມິມປອກເຊີ ປະເທດໂກລົມບີ	57
ການຕິດຕາມສະພາບການປົກປັກຮັກສາສະຖານທີ່ ມໍລະດົກໂລກ	61
ບັນຊີລາຍຊື່ມໍລະດົກໂລກໃນຂັ້ນອັນຕະລາຍ	61
ກົດຈະກຳທີ 13 ສຳລັບນັກຮຽນ: ອຸທະຍານແຫ່ງຊາດແຢນໂລສະໂຕນ, ສະຫະລັດອາເມລິກາ	64
ກົດຈະກຳທີ 14 ສຳລັບນັກຮຽນ: ສ້າງລາຍການວິທະຍຸກ່ຽວກັບມໍລະດົກໂລກ ກອງທຶນມໍລະດົກໂລກ	68
ກົດຈະກຳທີ 15 ສຳລັບນັກຮຽນ: ການປຸກລະດົມ	70
ສິນທິສັນຍາມໍລະດົກໂລກຕາມຫຼັກສູດຂອງລາຍວິຊາ	70

ວັດຖຸປະສົງ:

ດ້ານຄວາມຮູ້:

ເຮັດໃຫ້ນັກຮຽນຮູ້ຈັກແລະເຂົ້າໃຈ:

- ຄວາມໝາຍຂອງມໍລະດົກ ແລະ ມໍລະດົກໂລກ
- ໄພອັນຕະລາຍທີ່ຂົ່ມຂູ່ມໍລະດົກໂລກ
- ຄວາມສໍາຄັນຂອງສິນທີ່ສັນຍາວ່າດ້ວຍມໍລະດົກໂລກ
- ມາດຖານເພື່ອຮັບຮອງເປັນມໍລະດົກໂລກ
- ກົນໄກພື້ນຖານຂອງການອະນຸລັກມໍລະດົກໂລກ

ດ້ານທ່າທີ:

ຊຸກຍູ້ນັກຮຽນໃຫ້:

- ບຸກລະດົມກັນເພື່ອປົກປັກຮັກສາມໍລະດົກທ້ອງຖິ່ນ
- ເຄົາລົບ ແລະ ໃຫ້ຄຸນຄ່າສະຖານທີ່ມໍລະດົກໂລກ
- ສ້າງຈິດສໍານຶກ ແລະ ສົນໃຈກັບວັດທະນະທຳອື່ນ
- ເຄົາລົບຄວາມແຕກຕ່າງດ້ານວັດທະນະທຳ ແລະ ທຳມະຊາດ

ດ້ານຄວາມສາມາດ:

ຊ່ວຍນັກຮຽນໃຫ້ພັດທະນາຄວາມຊຳນິຊຳນານໃນການ:

- ຕັດສິນບັນຫາດ້ວຍຄວາມຮັບຜິດຊອບ ເພື່ອປົກປັກຮັກສາມໍລະດົກທ້ອງຖິ່ນ ແລະ ມໍລະດົກໂລກ.
- ສະເໜີຄຳເຫັນ ແລະ ປະກອບສ່ວນໃນການແກ້ໄຂບັນຫາທີ່ກ່ຽວພັນກັບມໍລະດົກ.
- ເຂົ້າຮ່ວມການອະນຸລັກມໍລະດົກ.
- ນຳພາການຄົ້ນຄວ້າ ແລະ ນຳໃຊ້ເຕັກນິກການວິເຄາະເພື່ອເຂົ້າໃຈມໍລະດົກໂລກ ຢ່າງເລິກເຊິ່ງ.

2. ກວດເບິ່ງເວັບໄຊຂອງລະບົບເຄືອຂ່າຍໂຮງຮຽນເພື່ອຄວາມເຂົ້າໃຈອັນດີລະຫວ່າງ ຊາດເພື່ອຊອກຮູ້ໂຮງຮຽນທີ່ມີຜົນງານໃນການປົກປັກຮັກສາມໍລະດົກໂລກ.
3. ສ້າງໂຄງການການສຶກສາກ່ຽວກັບມໍລະດົກໂລກ ຕົວຢ່າງ ເພື່ອສົມທຽບການທ່ອງທ່ຽວ ໃນສະຖານທີ່ມໍລະດົກໂລກຢູ່ສອງປະເທດ.
4. ເຮັດລາຍການການຮຽນການສອນກ່ຽວກັບມໍລະດົກໂລກທີ່ຢູ່ໃນບັນຊີມໍລະດົກໂລກ ເພື່ອແລກປ່ຽນກັບໂຮງຮຽນຂອງຫຼາຍປະເທດ.
5. ແຕ້ມຮູບກາຕູນເພື່ອເລົ່າເລື່ອງການຢ້ຽມຢາມສະຖານທີ່ມໍລະດົກໂລກໃນປະເທດ ຂອງທູດແຫ່ງມໍລະດົກໂລກແລ້ວສົ່ງໃຫ້ໂຮງຮຽນອື່ນ.
6. ກວດເບິ່ງທີ່ສະໝຸດມະຫາວິທະຍາໄລຕ່າງປະເທດ ເພື່ອກຽມບັນນານຸກົມກ່ຽວກັບສະ ຖານທີ່ມໍລະດົກໂລກສະເພາະ.
7. ຂຶ້ນຂວາຍແຫຼ່ງທຶນເພື່ອປະກອບອຸປະກອນໃຫ້ໂຮງຮຽນທີ່ຕ້ອງການຮຽນກ່ຽວກັບມໍລະ ດົກໂລກທາງອິນເຕີເນັດ ແຕ່ຍັງຂາດອຸປະກອນ.
8. ສ້າງເວັບໄຊຂອງໂຮງຮຽນ ແລະ ໂຄງການທີ່ກ່ຽວຂ້ອງກັບມໍລະດົກໂລກ.
9. ຕິດຕໍ່ກັບຄູຢູ່ຕ່າງປະເທດດ້ວຍເຄືອຂ່າຍອິນເຕີເນັດ ເພື່ອສົນທະນາການຮຽນການ ສອນກ່ຽວກັບມໍລະດົກໂລກ.
10. ສົ່ງຈອງວາລະສານ La lettre du patrimoine mondial ທາງອິນເຕີເນັດ WHNEWS ຕິດຕໍ່ພົວພັນກັບລະບົບໂຮງຮຽນເພື່ອຄວາມເຂົ້າໃຈອັນດີລະຫວ່າງຊາດ.

ໃນກອງປະຊຸມຊາວໜຸ່ມເອີຣົບຄັ້ງທີ 1 ກ່ຽວກັບມໍລະດົກໂລກ ຢູ່ ດູໂບຣນິກ (Dubronik) ປະເທດໂກຣວາຊີ ຊາວໜຸ່ມໄດ້ມີໂອກາດນຳໃຊ້ອິນເຕີເນັດເພື່ອຕິດຕໍ່ພົວພັນກັບຊາວ ໜຸ່ມ ແລະ ຊ່ຽວຊານດ້ານມໍລະດົກໂລກໃນທົ່ວໂລກ. ສານທີ່ເຂົາໄດ້ຮັບຂຽນມາດັ່ງລຸ່ມນີ້:

ພວກເຮົາຫວັງວ່າກອງປະຊຸມຂອງພວກເຈົ້າຄົງມີສິ່ງທີ່ເປັນໜ້າສົນໃຈ. ພວກເຈົ້າມີ ຄວາມຮູ້ສຶກຄືກັບ ຢູ່ແບກເກນບໍ່? ພວກເຈົ້າເຮັດກິດຈະກຳຫຍັງແດ່? ພວກເຈົ້າໄດ້ຢ້ຽມຢາມຕົວ ເມືອງບໍ່? ມັນຍັງບໍ່ທັນໄດ້ຮັບການປົວແປງຄືນແລ້ວເບາະ? ນັກຮຽນມີຄວາມຮູ້ສຶກແນວໃດກັບ ແຜນໂຄສະນາຂອງພວກເຮົາ?

ຈາກນັກຮຽນຝຣັ່ງທີ່ເຂົ້າຮ່ວມກອງປະຊຸມຊາວໜຸ່ມທີ່ແບກເກນ

ໂຮງຮຽນ 101 ໃນລະບົບເຄືອຂ່າຍຂອງໂຮງຮຽນເພື່ອຄວາມເຂົ້າໃຈອັນດີລະຫວ່າງ ຊາດຢູ່ເຢຍລະມັນ ຂໍອວຍພອນໃຫ້ກອງປະຊຸມຈົ່ງປະສົບຜົນສຳເລັດ ແລະ ໃຫ້ໝາກຜົນທີ່ປະ ກອບສ່ວນເຂົ້າໃນການສົ່ງເສີມການສຶກສາ ກ່ຽວກັບມໍລະດົກໂລກ. ພວກເຮົາພວມກະກຽມກິດ ຈະກຳສຳລັບການສຶກສາ ກ່ຽວກັບມໍລະດົກ ໃນໂອກາດກອງປະຊຸມປະຈຳປີ ຂອງໂຮງຮຽນເພື່ອ ຄວາມເຂົ້າໃຈອັນດີລະຫວ່າງຊາດທີ່ຈະໄຂຂຶ້ນໃນເດືອນກັນຍານີ້ ແລະ ພວກເຮົາຫວັງວ່າພວກ

ສ້າງຈິດສຳນຶກກ່ຽວກັບມໍລະດົກຂອງພວກເຮົາ.

ມໍລະດົກແມ່ນຫຍັງ?

ຕາມຄວາມສຳນຶກໂດຍທົ່ວໄປຂອງພວກເຮົາ, ມໍລະດົກແມ່ນສິ່ງສືບທອດມາແຕ່ອະດີດ ແລະ ປັດຈຸບັນ ພວກເຮົາໄດ້ເພິ່ງພາອາໄສເພື່ອດຳລົງຊີວິດ. ມັນແມ່ນບໍ່ເກີດຂອງການຄົ້ນຄິດ, ຄວາມມ່ວນຊື່ນ ແລະ ຄວາມພໍໃຈທີ່ພວກເຮົາຈະຖ່າຍທອດໃຫ້ຮຸ້ນຄົນຕໍ່ໆໄປ.

ຕາມວັດຈະນານຸກົມ ມໍລະດົກແມ່ນທຸກສິ່ງທີ່ສືບທອດຈາກຄົນຮຸ້ນກ່ອນ.

- ມໍລະດົກ:**
1. ສິ່ງທີ່ໄດ້ມາ ຫຼື ມອບໃຫ້ຕາມການຂຶ້ນແທນ
 2. ພຶດຕິກຳຂອງການສືບທອດ, ສິ່ງທີ່ສືບທອດ
 3. ສິ່ງທີ່ໄດ້ຮັບໂດຍບັງເອີນ ຕາມວິທີການສືບທອດ
 4. ກອງມໍລະດົກ ຫຼື ສ່ວນແບ່ງ.

ມໍລະດົກສາມາດກວມເອົາສະຖານທີ່ ແລະ ສິ່ງຂອງທີ່ພວກເຮົາຕ້ອງການອະນຸລັກ. ໃນນີ້ ແມ່ນສິ່ງຂອງ ແລະ ສະຖານທີ່ວັດທະນະທຳ ແລະ ທຳມະຊາດທີ່ຕິດພັນກັບພວກເຮົາ ຍ້ອນວ່າມັນແມ່ນສິ່ງສືບທອດມາແຕ່ຢູ່ ຍ່າ ຕາ ຍາຍ, ສວຍສົດງົດງາມ ມີຄວາມສຳຄັນໃນທັດສະນະວິທະຍາສາດ ແລະ ຍ້ອນວ່າມັນເປັນຕົວຢ່າງ ແລະ ເປັນບໍ່ເກີດຂອງສິ່ງທີ່ມີຊີວິດ ແລະ ການຄົ້ນຄິດທີ່ບໍ່ສາມາດປ່ຽນແທນໄດ້. ສິ່ງເຫຼົ່ານີ້ ເປັນສັນຍາລັກ, ບ່ອນອ້າງອີງ ແລະ ເອກະລັກຂອງພວກເຮົາ. ມໍລະດົກສ່ອງແສງການດຳລົງຊີວິດໃນສະໄໝດົກດຳບັນ ແລະ ຈະຖືກດັບສູນຖ້າພວກເຮົາບໍ່ອອກແຮງອະນຸລັກມັນຢ່າງຕັ້ງໜ້າ.

ພວກເຮົາສາມາດວາດພາບບ່ອນຢູ່ຂອງພວກເຮົາທີ່ບໍ່ມີມໍລະດົກບໍ່? ຕົວຢ່າງຄິດຫາສະຖານທີ່ຊຶ່ງນັກຮຽນ ແລະ ຄູ່ເອງອາໄສຢູ່. ສິ່ງໃດເປັນຕົວແທນຂອງອະດີດ, ປັດຈຸບັນ ແລະ ອະນາຄົດ? ຕ້ອງປົກປັກຮັກສາສິ່ງໃດ? ມີສິ່ງໃດທີ່ປ່ຽນແທນໄດ້? ມີສິ່ງໃດທີ່ປ່ຽນແທນບໍ່ໄດ້?

ມໍລະດົກຂອງມວນມະນຸດ ໝາຍເຖິງວັດທະນະທຳ ແລະ ທຳມະຊາດ. ຢູ່ທ້ອງຖິ່ນຂອງພວກເຮົາ ບາງທີພວກເຮົາເຄີຍໄດ້ຍິນເພິ່ນເວົ້າເຖິງບູຮານສະຖານ, ຮູບແຕ້ມໃນຖ້ຳ, ໂບດ, ສະຖານທີ່ສັກສິດ ຫຼື ສາສະໜາສະຖານ ແລະ ເມືອງປະຫວັດສາດ. ສິ່ງເຫຼົ່ານີ້ ແມ່ນມໍລະດົກວັດທະນະທຳ. ຖ້າແມ່ນແຄມປ່າ ຫຼື ຝັ່ງທະເລ ທີ່ສວຍສົດງົດງາມ ເພິ່ນເອີ້ນວ່າ ມໍລະດົກທຳມະຊາດ. ມໍລະດົກປະເພດນີ້ ປະກອບດ້ວຍອະສັງຫາລິມະຊັບ. ສິ່ງຂອງທີ່ເປັນມໍລະດົກ ເຊັ່ນ: ເງິນຫຼຽນເກົ່າ, ຕົວຢ່າງຂອງຕະກູນພືດ, ຮູບແຕ້ມ ຫຼື ວັດຖຸບູຮານ ເອີ້ນວ່າສັງຫາລິມະຊັບ.

ກິດຈະກຳ ທີ່ 2 ສຳລັບນັກຮຽນ

ຄວາມໝາຍຂອງມໍລະດົກ.

ວັດຖຸປະສົງ: ເຂົ້າໃຈຄວາມໝາຍ, ຄຸນຄ່າ ແລະ ປະເພດຂອງມໍລະດົກ.

ມໍລະດົກທີ່ເປັນສັງຫາລິມະຊັບ.

- ເອົາເຄື່ອງບູຮານທີ່ຄູ່ຄຸນຄ່າ ແລະ ຊື່ນຊົມຊື່ງສືບທອດມາຈາກຕະກູນຄອບຄົວ ເຊັ່ນ: ຮູບແຕ້ມ, ເຄື່ອງເອ້, ຜ້າພົມ ຫຼື ເຄື່ອງປັ້ນດິນເຜົາໃຫ້ນັກຮຽນເບິ່ງ. ອະທິບາຍເພື່ອໃຫ້ເຂົາເຈົ້າເຂົ້າໃຈຄວາມໝາຍຂອງສັງຫາລິມະຊັບດ້ວຍການແນະນຳວັດຖຸດິບທີ່ນຳມາຜະລິດ ແລະ ຄວາມສະດວກສະບາຍໃນການເຄື່ອນຍ້າຍ. ຖາມເຂົາເຈົ້າວ່າແມ່ນມໍລະດົກວັດທະນະທຳ ຫຼື ທຳມະຊາດ.
- ຄຳຖາມເພື່ອການສົນທະນາ.
 - ອັນນີ້ແມ່ນຫຍັງ?
 - ເປັນຫຍັງມັນຈຶ່ງມີຄຸນຄ່າ ແລະ ດ້ວຍສາເຫດໃດພວກເຈົ້າຈຶ່ງຢາກອະນຸລັກມັນ?
 - ຖ້າພວກເຈົ້າຢາກຮັກສາສິ່ງນີ້ໄວ້ໃຫ້ລູກໃຫ້ຫຼາຍພວກເຈົ້າຕ້ອງເຮັດຫຍັງເພື່ອປົກປັກຮັກສາມັນ?
 - ບອກນັກຮຽນໃຫ້ເອົາເຄື່ອງບູຮານທີ່ເຂົາເຈົ້າມັກມາໂຮງຮຽນເພື່ອສ້າງເປັນພິພິດທະພັນຊົ່ວຄາວແລ້ວຈັດການສົນທະນາກ່ຽວກັບວັດຖຸທີ່ນຳມາສະແດງ. ຕັ້ງຄຳຖາມເຈາະຈີ້ມຄຸນຄ່າຂອງວັດຖຸເພື່ອໃຫ້ນັກຮຽນຢາກປົກປັກຮັກສາສິ່ງເຫຼົ່ານັ້ນໄວ້ໃຫ້ຮຸ້ນຄົນຕໍ່ໄປ.
- ອະທິບາຍໃຫ້ນັກຮຽນຮູ້ວ່າ ອຸຍແນດສະໂກ ຄຸ້ມຄອງສົນທິສັນຍາສາກົນວ່າດ້ວຍການປົກປັກຮັກສາມໍລະດົກວັດທະນະທຳທີ່ເປັນສັງຫາລິມະຊັບ (ສົນທິສັນຍາ 14 ພະຈິກ 1970 ວ່າດ້ວຍມາດຕະການເພື່ອເກືອດທ້າມ ແລະ ສະກັດກັ້ນການຂາເຂົ້າ ແລະ ອອກ, ການມອບໂອນຊັບສິນດ້ານວັດທະນະທຳທີ່ບໍ່ຖືກກົດໝາຍ).

ມໍລະດົກທີ່ເປັນອະສັງຫາລິມະຊັບ:

- ອະທິບາຍໃຫ້ນັກຮຽນຮູ້ວ່າສະຖານທີ່ຊຶ່ງຂຶ້ນທະບຽນເປັນມໍລະດົກໂລກຂອງອຸຍແນດສະໂກລ້ວນແຕ່ແມ່ນຊັບສິນທີ່ເປັນອະສັງຫາລິມະຊັບ ໝາຍຄວາມວ່າ ຊັບສິນທີ່ບໍ່ສາມາດເຄື່ອນຍ້າຍໄດ້ຢ່າງສະດວກສະບາຍ. ເອົາຮູບໃຫ້ເຂົາເຈົ້າເບິ່ງ 2-3 ແຜ່ນ ເພື່ອເປັນຕົວຢ່າງ.
- ຄຳຖາມເພື່ອການສົນທະນາ.
 - ບອກນັກຮຽນໃຫ້ຄົ້ນຄິດກ່ຽວກັບສະຖານໃນປະເທດ ຫຼື ຕ່າງປະເທດທີ່ຊຶ່ງເຂົາເຈົ້າໄດ້ເຫັນຫຼື ໄດ້ຮຽນຜ່ານມາແລ້ວສະເໜີຂ່າວສານ ແລະ ຄວາມໝາຍ ຕົວຢ່າງ ເອກະລັກດ້ານສະຖານປັດຕະຍະກຳ, ຕະກູນຂອງສັດ ແລະ ພືດທີ່ຫາຍາກ.
 - ບອກນັກຮຽນໃຫ້ຄິດຫາສະຖານທີ່ທຳມະຊາດໃນທ້ອງຖິ່ນ ຂອງເຂົາເຈົ້າຊຶ່ງຢາກຮັກສາເປັນເຂດຫວງທ້າມ ແລະ ປົກປັກຮັກສາໃນອະນາຄົດ. ສະເໜີເຂົາເຈົ້າໃຫ້ບອກເຫດຜົນຂອງການຢາກອະນຸລັກພ້ອມທັງອະທິບາຍ.

ການຟື້ນຟູມໍລະດົກຂອງພວກເຮົາທີ່ພວມຈະຫາຍສາບສູນ.

ມໍລະດົກວັດທະນະທຳ ແລະ ທຳມະຊາດອ່ອນໄຫວ ແລະ ຖືກຂົ່ມຂູ່ຢ່າງໜັກໜ່ວງ ໂດຍສະເພາະໃນຮ່ອຍປີຜ່ານມານີ້. ເມືອງ ແລະ ບ້ານເກົ່າແກ່ຖືກທຳລາຍເປັນຈຳນວນຫຼາຍໃນ ສະໄໝສົງຄາມໂລກຄັ້ງທີໜຶ່ງ ແລະ ຄັ້ງທີສອງ. ອານຸສາວະລີ ວັດທະນະທຳທີ່ສຳຄັນຫຼາຍແຫ່ງ ຖືກເປເພ ຫຼື ຖືກທຳລາຍກຸ້ງ. ນອກນີ້ ມໍລະດົກຂອງພວກເຮົາຍັງຖືກເສຍຫາຍຈາກການຂະຫຍາຍຕົວເມືອງ, ຄວາມອິດຢາກ, ໄພພິບັດທຳມະຊາດ ແລະ ສະພາບແວດລ້ອມເປັນພິດ, ການຂະຫຍາຍຕົວຂອງການທ່ອງທ່ຽວເປັນໝູ່ຄະນະໃຫຍ່ອາດເຮັດໃຫ້ສະຖານທີ່ ແລະ ອານຸສາວະລີ ຫຼາຍແຫ່ງຊຸດໂຊມອັນຕະລາຍໃນການຟື້ນຟູມໍລະດົກສ່ວນໜຶ່ງມາຈາກຄວາມບໍ່ເອົາໃຈໃສ່ ຂອງປະຊາກອນໂລກ.

ຕໍ່ໜ້າຄວາມເສຍຫາຍຂອງມໍລະດົກ ໃນໄລຍະສົງຄາມໂລກຄັ້ງທີໜຶ່ງ ແລະ ຄັ້ງທີສອງ, ສະມາຄົມປະຊາຊາດທີ່ເປັນຕົ້ນກຳເນີດຂອງອົງການສະຫະປະຊາຊາດໄດ້ເລີ່ມຕົ້ນຄິດຫາວິທີປົກປັກຮັກສາໂດຍໄດ້ຮຽກຮ້ອງໃຫ້ທຸກປະເທດໃນໂລກຈົ່ງພ້ອມກັນອອກແຮງເພື່ອອະນຸລັກມໍລະດົກຂອງຕົນໄວ້.

ນັບແຕ່ການສ້າງຕັ້ງ ອົງການສະຫະປະຊາຊາດເພື່ອການສຶກສາ, ວິທະຍາສາດ ແລະ ວັດທະນະທຳໃນປີ 1945 ຄືຫຼັງສົງຄາມໂລກຄັ້ງທີສອງເປັນຕົ້ນມາ ອົງການໄດ້ໃຫ້ຄວາມສຳຄັນແກ່ວຽກງານດັ່ງກ່າວຕື່ມອີກ ໂດຍໄດ້ປຸກລະດົມການອະນຸລັກສະຖານທີ່ສຳຄັນ ແລະ ການຜັນຂະຫຍາຍຄຳຮຽກຮ້ອງ ແລະ ສົນທິສັນຍາສາກົນ ວ່າດ້ວຍການປົກປັກຮັກສາມໍລະດົກວັດທະນະທຳໃນຍາມສົງຄາມ ຄື: ສົນທິສັນຍາວ່າດ້ວຍການປົກປັກຮັກສາວັດຖຸວັດທະນະທຳໃນກໍລະນີການຕໍ່ສູ້ກັນດ້ວຍກຳລັງອາວຸດ ຊຶ່ງມີຊື່ທີ່ຮູ້ຈັກດີວ່າສົນທິສັນຍາລາໄສ 1954.

ຊ່ວຍກູ້ມໍລະດົກໂລກ.

ການຕັດສິນໃຈສ້າງເຄື່ອນໄຟຟ້າ ອັດຊວນ (Aswan) ຢູ່ປະເທດເອຢິບໄດ້ຊັກຈູງໃຫ້ອົງການອຸຍແນດສະໂກຈັດຕັ້ງຂະບວນການສາກົນເພື່ອອະນຸລັກສະຖານທີ່ສຳຄັນຂອງມໍລະດົກໂລກຂຶ້ນໃນປີ 1950. ການກໍ່ສ້າງເຄື່ອນນີ້ ສາມາດເຮັດໃຫ້ນ້ຳຖ້ວມຮ່ອມແມ່ນ້ຳນິນ ແລະ ໂບດອາບູ ຊົມແບວ ຊຶ່ງແມ່ນຄັງອະລິຍະທຳສະໄໝບູຮານອັນສຳຄັນຂອງປະເທດເອຢິບ. ເຫດການດັ່ງກ່າວໄດ້ສ້າງຂະບວນການສາກົນ ແລະ ປຸກລະດົມແນວຄິດສາທາລະນະຊົນ ເພື່ອໃຫ້ມີມາດຕະການຈຳເປັນຮີບດ່ວນ ແລະ ປະສານງານກັນຢ່າງແໜ້ນແຟ້ນໃນການປົກປັກຮັກສາມໍລະດົກໂລກ. ຕອບສະໜອງຕາມຄຳຮຽກຮ້ອງຂອງລັດຖະບານເອຢິບ ແລະ ຊູດັງ, ອຸຍແນດສະໂກ ໄດ້

ສ້າງຂະບວນການສາກົນໃນປີ 1959 ເພື່ອປົກປັກຮັກສາໂບດອາບູຊິມແບວ. ໃນໄລຍະສິບແປດປີ ຂອງຂະບວນການປົກປັກຮັກສາມໍລະດົກນີ້, ຫ້າສິບກວ່າປະເທດໄດ້ໃຫ້ການຊ່ວຍເຫຼືອອຸປະກອນສະໄໝ 80 ລ້ານໂດລາສະຫະລັດ. ໃນການທົດສອບກຳລັງຢ່າງແທ້ຈິງນີ້, ເພິ່ນໄດ້ມ້າງໂບດທີ່ຢູ່ດອນພີແລ ເທື່ອລະກ້ອນເພື່ອຈະນຳໄປສ້າງຄືນຢູ່ດອນອາຊິນກີອາ ທີ່ຢູ່ໃກ້ກັນ ແລະ ບໍ່ຖືກນຳມືນຖ້ວມ. ເພື່ອເຮັດໄດ້ແນວນີ້, ເພິ່ນຕ້ອງລະເບີດໜ້າໂງ່ນຫີນເພື່ອເອົາກ້ອນຫີນແຕ່ລະກ້ອນທີ່ມ້າງອອກຈາກໂບດມາອີງໃສ່. ຫີນແຕ່ລະກ້ອນມີນ້ຳໜັກແຕ່ເຄິ່ງໂຕນຫາສິບສອງໂຕນ. ເພິ່ນຕ້ອງເຄື່ອນຍ້າຍຫີນ 40.000 ກ້ອນ. ແຕ່ລະກ້ອນຕ້ອງໝາຍເລກລຳດັບເພື່ອໃຫ້ສາມາດປະກອບເຂົ້າກັນໄດ້ຢ່າງຖືກຕ້ອງຢູ່ສະຖານທີ່ໃໝ່.

ການສ້າງເຄື່ອນອັດຊວນ ສາມາດເຮັດໃຫ້ໂບດອາບູຊິມແບວ ຈົມຢູ່ໃຕ້ແມ່ນ້ຳມືນຕະຫຼອດການ. ການມ້າງ ແລະ ການເຄື່ອນຍ້າຍວິທານແມ່ນວິທີດຽວເພື່ອຊ່ວຍກູ້ເອົາໂບດເຫຼົ່ານີ້ (ເປັນຕົວຢ່າງຂອງຊັບສິນດ້ານວັດທະນະທຳທີ່ເປັນອະສັງຫາລິມະຊັບ). ປັດຈຸບັນຊ່ຽວຊານສາກົນດ້ານການອະນຸລັກມໍລະດົກ ຖືວ່າ ການເຄື່ອນຍ້າຍບູຮານສະຖານແມ່ນສິ່ງທີ່ບໍ່ປາຖະໜາ, ຍົກເວັ້ນແຕ່ບໍ່ມີທາງເລືອກອື່ນຄືກັນກັບກໍລະນີຂອງອາບູຊິມແບວ.

ໄຊຊະນະຂອງຂະບວນການອາບູຊິມແບວ(Abou Simbel).

ຂະບວນການປົກປັກຮັກສາອາບູຊິມແບວ ໄດ້ຊີ້ບອກວ່າໃນໂລກຂອງພວກເຮົານີ້ມີສະຖານທີ່ຊຶ່ງມີຄຸນຄ່າພິເສດລະດັບໂລກ ແລະ ແມ່ນສິດຜົນປະໂຫຍດຂອງປະຊາຊາດທີ່ຢູ່ຫ່າງໄກຈາກທີ່ນີ້ ແລະ ມັນຍັງໄດ້ຊີ້ບອກຄວາມສຳຄັນຂອງການແບ່ງປັນຄວາມຮັບຜິດຊອບ ແລະ ຄວາມສາມັກຄີຂອງປະຊາຊາດເພື່ອປົກປັກຮັກສາມໍລະດົກໂລກ. ໄຊຊະນະນີ້ ຊຸກຍູ້ຂະບວນການສາກົນເພື່ອອະນຸລັກມໍລະດົກຢູ່ ເວນິດ ທີ່ປະເທດອິຕາລີ, ຢູໂມເຮັນໂຈ ດາໂຮ ທີ່ປະເທດປາກົດສະຖານ ແລະ ຢູໂບໂຮບູດົວ ທີ່ປະເທດອິນໂດເນເຊຍ, ໃນນີ້ ບາງຂະບວນການຍັງສືບຕໍ່ຕາມຕົວຢ່າງຂອງໂຄງການສາກົນ ເພື່ອອະນຸລັກອັງກໍວັດຢູ່ກຳປູເຈຍ.

ກິດຈະກຳທີ 3 ສຳລັບນັກຮຽນ

ເຈັດສິ່ງມະຫັດສະຈັນຂອງໂລກ.

ວັດຖຸປະສົງ: ຄົ້ນຄິດກ່ຽວກັບສະຖານທີ່ມະຫັດສະຈັນໃດໜຶ່ງແຕ່ສະໄໝດຶກດຳບັນຈົນເຖິງປະຈຸບັນ.

ເຮັດບັນຊີລາຍຊື່ຂອງສະຖານທີ່ສຳຄັນບໍ່ແມ່ນແນວຄິດທີ່ເກີດຂຶ້ນມື້ວານນີ້. ຊາວກະເລັກສະໄໝບູຮານອີງໃສ່ເຈັດສິ່ງມະຫັດສະຈັນຂອງໂລກຄື:

- ທາດຈວຍຫຼ່ຽມຢູ່ເອຢິບ (les Pyramides d'Egypte)
- ສວນຫ້ອຍ ຢູ່ບາບີລອນ (les Jardins suspendus a Babylone).
- ໂບດອາກເຕມີ ຢູ່ເອແຟເຊີ (le Temple d'Artemis à Ephèse)
- ຫໍເທບພະເຈົ້າ ເຊອຸສຢູໂອແລມເບີ (Zeus sur le mont Olympe)
- ສຸສານໂມໂຊເລຢູຮາລີກາກນັດເຊີ (le Mausolée d'Halicarnasse)
- ຮູບປັ້ນຢູໂຣດເດີ (le Colosse de Rhodes)
- ຫໍໂຄມໄຟ ຢູ່ອາເລັກຊັງດຣີ (le Phare d'Alexandrie)

ໃນຂະນະທີ່ທາດຈວຍຫຼ່ຽມ ຍັງຄົງຕົວຢູ່ຕໍ່ໄປ ແຕ່ມາເຖິງວັນນີ້ ທຶກສິ່ງມະຫັດສະຈັນທີ່ຮູ້ຈັກມາ ແຕ່ດຶກດຳບັນເກືອບຫາຍສາບສູນໄປແລ້ວ ແລະ ຍັງຄົງເຫຼືອແຕ່ຮ່ອງຮອຍໄວ້ໃນເອກະສານບູຮານຄະດີວິທະຍາເທົ່ານັ້ນ.

ຊາວກະເລັກສະໄໝບູຮານພິຈາລະນາເຫັນວ່າ ເຈັດສິ່ງມະຫັດສະຈັນແມ່ນຕົວຢ່າງ ຂອງສະຖານທີ່ວັດທະນະທຳ ປະຈຳພາກພື້ນທະເລເມດີແຕຣາເນ. ບັນຊີລາຍຊື່ມໍລະດົກໂລກ ບັນທຶກສະຖານທີ່ມໍລະດົກວັດທະນະທຳ ແລະ ທຳມະຊາດ ຂອງໂລກ ແລະ ສິ່ງສຳຄັນກວ່ານີ້ ແມ່ນສົນທິສັນຍາວ່າດ້ວຍມໍລະດົກໂລກຊຶ່ງແມ່ນເອກະສານດ້ານຍຸຕິທຳຂອງການປົກປັກຮັກສາ. ພວກເຮົາຫວັງວ່າໃນສະຕະວັດຈະມາເຖິງ ພວກເຮົາຈະສາມາດອະນຸລັກທຸກສະຖານທີ່ມໍລະດົກໂລກ ຊຶ່ງກົງກັນຂ້າມກັບເຈັດສິ່ງມະຫັດສະຈັນ.

ບອກໃຫ້ນັກຮຽນຂຽນບັນຊີລາຍຊື່ໃໝ່ ຂອງເຈັດສິ່ງມະຫັດສະຈັນ ທີ່ເຂົາເຈົ້າເຫັນວ່າສຳຄັນ. ເມື່ອເຂົາເຈົ້າຮັບຮອງເອົາແລ້ວ ໃຫ້ສົມທຽບກັບ ສະຖານທີ່ໄດ້ບັນຈຸເຂົ້າໃນບັນຊີມໍລະດົກໂລກ. ວິເຄາະຄຳຕອບ.

- ໂຄງການຮ່າງສົນທິສັນຍາເພື່ອຊ່ວຍກູ້ມໍລະດົກໂລກຂອງພວກເຮົາ.

ຂະບວນການເພື່ອປົກປັກຮັກສາອາບູຊິມແບວໄດ້ມີຜົນກະທົບໂດຍກົງໃຫ້ອຸຍແນດສະໂກ ໂດຍໄດ້ຮັບການຊ່ວຍເຫຼືອຈາກສະພາອານຸສອນສະຖານ ແລະ ທິວທັດທຳມະຊາດສາກົນ (icomos) ສ້າງໂຄງການຮ່າງສົນທິສັນຍາວ່າດ້ວຍການປົກປັກຮັກສາມໍລະດົກວັດທະນະທຳ. ສະຫະລັດອາເມລິກາ ແລະ ສະມາຄົມສາກົນເພື່ອອະນຸລັກທຳມະຊາດ UICN ຊຶ່ງແມ່ນອົງການຈັດຕັ້ງທີ່ບໍ່ຂຶ້ນກັບລັດຖະບານ ແລະ ປັດຈຸບັນຊື່ວ່າ ສະມາຄົມໂລກເພື່ອທຳມະຊາດ (union mondiale pour la nature) ໄດ້ສະເໜີໃຫ້ເຕົ້າໂຮມການອະນຸລັກທຳມະຊາດ ແລະ ວັດທະນະທຳເຂົ້າເປັນເອກະສານດ້ານຍຸຕິທຳສະບັບດຽວ. ໃນເດືອນ ສິງຫາ 1972 ໄດ້ສະເໜີໂຄງການຢູ່ກອງປະຊຸມຂອງອົງການສະຫະປະຊາຊາດ ວ່າດ້ວຍສະພາບແວດລ້ອມຂອງມະນຸດຢູ່ສະໂຕກໂຮມ ທີ່ປະເທດສູແອດ ແລະ ຊາວປີຕໍ່ມາ ໃນ 1992 ໄດ້ສະເໜີຢູ່ກອງປະຊຸມສຸດຍອດຂອງໂລກຢູ່ຮີໂອທີ່ປະເທດເບຼຊິນ. ສະນັ້ນ ຈິ່ງໄດ້ວາງພື້ນຖານຂອງເອກະສານສາກົນວ່າດ້ວຍການປົກປັກຮັກສາມໍລະດົກວັດທະນະທຳ ແລະ ທຳມະຊາດ ທີ່ມີຄຸນຄ່າພິເສດລະດັບໂລກ. ກອງປະຊຸມສະໂຕກໂຮມໄດ້ມອບໝາຍໃຫ້ອຸຍແນດສະໂກເປັນຜູ້ຮ່າງສົນທິສັນຍາວ່າດ້ວຍອະນຸລັກມໍລະດົກວັດທະນະທຳ ແລະ ທຳມະຊາດ ຍ້ອນວ່າ ອົງການອຸຍແນດສະໂກແມ່ນການຈັດຕັ້ງດຽວຂອງອົງການສະຫະປະຊາຊາດ ທີ່ປະຕິບັດໜ້າທີ່ໃນຂະແໜງວຽກງານກວ້າງຂວາງເຊັ່ນ: ການສຶກສາວິທະຍາສາດ ແລະ ວັດທະນະທຳ.

ກິດຈະກຳທີ 4 ສຳລັບນັກຮຽນ

ນິຍາມຂອງມໍລະດົກ ແລະ ການອະນຸລັກ

ວັດຖຸປະສົງ: ເພື່ອໃຫ້ເຂົ້າໃຈດີ ຄວາມໝາຍຂອງມໍລະດົກ ແລະ ການອະນຸລັກ

- ບອກໃຫ້ນັກຮຽນນິຍາມມໍລະດົກ ແລະ ການອະນຸລັກ ແລະ ໃຫ້ເຂົາເຈົ້າຂຽນບົດກ່ຽວກັບສອງຄຳສັບນີ້. ໃຫ້ລາງວັນຢ່າງໃດຢ່າງໜຶ່ງແກ່ຜູ້ຂຽນດີ. ຖາມເຂົາເຈົ້າວ່າເຄີຍໄດ້ຍິນເພິ່ນເວົ້າໂຄງການອະນຸລັກມໍລະດົກ ຢູ່ທ້ອງຖິ່ນຂອງເຂົາເຈົ້າບໍ່ ແລະ ເຂົາເຈົ້າຢາກສະເໜີໂຄງການອື່ນຕື່ມອີກ ບໍ່?

ສິນທິສັນຍາວ່າດ້ວຍມໍລະດົກໂລກ.

ຫຼາຍເດືອນຕໍ່ມາ ຫຼັງຈາກກອງປະຊຸມກ່ຽວກັບສິ່ງແວດລ້ອມ ສະໂຕກໂຮມຄີ ໃນວັນ ທີ 16 ພະຈິກ 1972, ກອງປະຊຸມ ສະມັດຊາໃຫຍ່ ຄັ້ງທີ່ 17 ຂອງອົງການອຸຍແນດ ສະໂກ ຢູ່ສຳນັກງານໃຫຍ່ທີ່ ປາຣີ ໄດ້ຮັບຮອງເອົາສິນທິສັນຍາ ວ່າດ້ວຍການປົກປັກຮັກສາມໍລະດົກ ວັດທະນະທຳ ແລະ ທຳມະຊາດຂອງໂລກ.

ສິນທິສັນຍາແມ່ນເອກະສານທາງການຂອງສາກົນສະບັບທຳອິດທີ່ບັນຍັດຄວາມຕ້ອງ ການຮີບດ່ວນໃນການກຳນົດ ແລະ ປົກປັກຮັກສາມໍລະດົກວັດທະນະທຳ ແລະ ທຳມະ ຊາດ ອັນຊົງຄຸນຄ່າພິເສດລະດັບໂລກ ແລະ ບໍ່ສາມາດປ່ຽນແທນໄດ້.

ສິນທິສັນຍາຍັງຍືນຍ່າງແຮງກ້າວ ພວກເຮົາຈະແບ່ງປັນຄວາມຮັບຜິດຊອບດ້ານ ຄຸນະທຳ ແລະ ການເງິນເພື່ອປົກປັກຮັກສາສິ່ງທີ່ພິຈາລະນາເຫັນວ່າແມ່ນ ມໍລະດົກສ່ວນລວມ ດ້ານວັດທະນະທຳ ແລະ ທຳມະຊາດດ້ວຍການຮ່ວມມືສາກົນ.

- ຄວາມຮູ້ເບື້ອງຕົ້ນ ກ່ຽວກັບມໍລະດົກໂລກ:
- ການອະນຸລັກມໍລະດົກ ທີ່ມີຄຸນຄ່າພິເສດລະດັບໂລກ
 - ມໍລະດົກວັດທະນະທຳ ແລະ ທຳມະຊາດ
 - ມໍລະດົກທີ່ເປັນອະສັງຫາລິມະຊັບ
 - ການອະນຸລັກມໍລະດົກທີ່ບໍ່ສາມາດປ່ຽນແທນໄດ້
 - ການອະນຸລັກມໍລະດົກໂລກຂຶ້ນກັບພຶດຕິກຳລວມຂອງສາກົນ.

ກິດຈະກຳທີ 5 ສຳລັບນັກຮຽນ

ການອະນຸລັກມໍລະດົກ:ກິດໝາຍແຫ່ງຊາດ ແລະ ສົນທິສັນຍາສາກົນ

ວັດຖຸປະສົງ: ເພີ່ມທະວີການປຸກລະດົມ ເພື່ອການອະນຸລັກມໍລະດົກແຫ່ງຊາດ ແລະ ສາກົນ.

- ສັບຊ້ອນນັກຮຽນເປັນສອງຈຸ ເພື່ອຄົ້ນຄວ້າຄຳຖາມລຸ່ມນີ້:

1. ຖາມຈຸທີ 1 ວ່າ ປະເທດລາວໄດ້ເປັນສະມາຊິກ ຂອງສົນທິສັນຍານີ້ບໍ່ ແລະ ໃນເວລາໃດ (ເບິ່ງປີເຂົ້າເປັນສະມາຊິກຂອງແຕ່ລະປະເທດຢູ່ແຜນທີ່ ມໍລະດົກໂລກ). ສາເຫດ ແລະ ຜົນ ໄດ້ຮັບຂອງການເຂົ້າເປັນສະມາຊິກສົນທິສັນຍາມີຫຍັງແດ່?
2. ບອກຈຸທີ 2 ໃຫ້ສະເໜີຫຼາຍໆເຫດຜົນທີ່ພາໃຫ້ອຸຍແນດສະໂກຮັບຮອງເອົາ ສົນທິສັນຍາ ວ່າດ້ວຍ ມໍລະດົກໂລກ.
3. ບອກໃຫ້ນັກຮຽນອ່ານສົນທິສັນຍາມໍລະດົກໂລກ, ສະຫຼຸບຫຍໍ້ ແລະ ສົນທະນາກັນ.

ມັນມີຄວາມສຳຄັນທີ່ສຸດໃນການສັບຊ້ອນມໍລະດົກໂລກ ເຂົ້າໃນຫຼັກສູດການຮຽນ ການສອນໃນທົ່ວໂລກ ດັ່ງມາດຕາ 27 ຂອງຈຸດທີ VI ໃນສົນທິສັນຍາທີ່ຮຽກຮ້ອງໃຫ້ປະເທດ ສະມາຊິກ “ຈົ່ງອອກແຮງ ນຳໃຊ້ທຸກພາຫະນະທີ່ເໝາະສົມ ໂດຍສະເພາະດ້ວຍຫຼັກສູດການ ສຶກສາ ແລະ ການຂ່າວເພື່ອເຮັດໃຫ້ປະຊາຊົນເຄົາລົບ ແລະ ຫວງແຫນມໍລະດົກວັດທະນະທຳ ແລະ ທຳມະຊາດຫຼາຍຂຶ້ນ”.

- ທຳມະຊາດ ແລະ ວັດທະນະທຳຕິດພັນກັນຢ່າງສະໝິດແໜ້ນ.

ຈຸດພິເສດທີ່ບໍ່ມີຊ້ອນໃນສົນທິສັນຍາ ແມ່ນການຄວບຄູ່ກັນ ລະຫວ່າງທຳມະຊາດ ແລະ ວັດທະນະທຳ. ມີກິດໝາຍແຫ່ງຊາດຈຳນວນນ້ອຍ ແລະ ບໍ່ມີສົນທິສັນຍາສາກົນສະບັບ ອື່ນໃດທີ່ເຂົ້າໃຈເຖິງການຕິດພັນກັນຢ່າງສະໝິດແໜ້ນ ລະຫວ່າງການອະນຸລັກມໍລະດົກວັດທະ ນະທຳ ແລະ ທຳມະຊາດ. ໃນຕົວຈິງທຳມະຊາດ ແລະ ວັດທະນະທຳເພີ່ມເຕີມກັນ: ບຸກຄະລິກະ ພາບດ້ານວັດທະນະທຳ ຂອງປະຊາຊາດໄດ້ຮັບການຫຼໍ່ຫຼອມ ຈາກການສຳພັດກັບສະພາບແວດ ລ້ອມທຳມະຊາດ, ສ່ວນອານຸສອນສະຖານ, ອາຄານ ແລະ ທິວທັດທຳມະຊາດທີ່ສວຍລົດ ງົດງາມກໍໄດ້ສ້າງຄວາມອະລັງການໃຫ້ແກ່ສະພາບແວດລ້ອມທຳມະຊາດເຊັ່ນກັນ. ຍິ່ງໄປກວ່ານີ້ ທິວທັດທຳມະຊາດອັນມະຫັດສະຈັນ ຍັງບົ່ງບອກກິດຈະກຳ ຂອງມວນມະນຸດໃນຫຼາຍສະຕະ

ວັດຜ່ານມາ ຫຼື ຊົງຄຸນຄ່າ ມະຫາສານດ້ານຄວາມເຊື່ອຖື, ວັດທະນະທຳ ແລະ ສິລະປະກຳ ໃນສາຍຕາຂອງປະຊາຊາດ. ເຄື່ອງໝາຍ (ສັນຍາລັກ) ຂອງມໍລະດົກໂລກບົ່ງບອກ ການພົວພັນ ຢ່າງແໜ້ນແຟ້ນ ລະຫວ່າງ ສະຖານທີ່ວັດທະນະທຳ ແລະ ທຳມະຊາດ.

- ມໍລະດົກວັດທະນະທຳ ແລະ ທຳມະຊາດ.

ສົນທິສັນຍາ ນິຍາມມໍລະດົກວັດທະນະທຳໃນມາດຕາ 1 ແລະ ມໍລະດົກທຳມະ ຊາດ ໃນມາດຕາ 2.

ທິວທັດວັດທະນະທຳ

ຕັ້ງແຕ່ 1992 ເປັນຕົ້ນມາ ຄະນະກຳມະການມໍລະດົກໂລກຮັບຮູ້ການເພີ່ມເຕີມ ຊຶ່ງກັນແລະກັນຢ່າງມີຄວາມໝາຍ ລະຫວ່າງວັດທະນະທຳ ແລະ ທຳມະຊາດ ຊຶ່ງຊື່ວ່າ ທິວທັດວັດທະນະ ທຳ.

ທິວທັດວັດທະນະທຳ ເຊັ່ນ: ອຸທິຍານແຫ່ງຊາດ ຕົງກາຣິໂຣຢູ່ນິວຊີແລນ, ອຸທິຍານ ແຫ່ງຊາດອູລູຣູກາຕາ-ຈູຕາຢູ່ອິດສະຕາຣິ, ນາຂັນໃດຢູ່ຟິລິບປິນ, ທິວທັດວັດທະນະທຳ ຊິນຕູາ ຢູ່ປອກຕຸຍການ, ທິວທັດວັດທະນະທຳເລດນິດເຊີ-ວານຕິດາຊີ ຢູ່ສາທາລະນະເຊັກ, ທິວທັດ ວັດທະນະທຳໂຮນສະຕັດ-ດັກສະຕາຍ/ຊານສະກຳເມັກຸດຢູ່ໂອຕິສເຊີ ແລະ ສາຍພູປີເຣເນ-ພູ ແປກດູຍ ຢູ່ແອດສະປາຍ ແລະ ຝະຣັ່ງ... ໄດ້ຂຶ້ນທະບຽນເປັນມໍລະດົກໂລກ. ຢາກໄດ້ຂໍ້ມູນ ລະອຽດກ່ຽວກັບ ທິວທັດວັດທະນະທຳຂອງມໍລະດົກໂລກ ໃຫ້ຕິດຕໍ່ພົວພັນນຳສູນກາງມໍລະດົກ ໂລກ ຂອງອຸຍແນດສະໂກ ແລະ ຢູ່ເວບໄຊຂອງອິນເຕີແນດ.

ຂະບວນວິວັດຂອງການອະນຸລັກມໍລະດົກໂລກ.

ການອະນຸລັກມໍລະດົກໂລກ ແມ່ນຂະບວນວິວັດຕໍ່ເນື່ອງ ແລະ ມີຂັ້ນຕອນສຳຄັນ ຈຳນວນໜຶ່ງ. ທຳອິດ ປະເທດທີ່ອາສາອະນຸລັກມໍລະດົກໂລກ ຕ້ອງເປັນສະມາຊິກຂອງສົນທິ ສັນຍາ, ຕໍ່ມາຕ້ອງ ສະເໜີມໍລະດົກທີ່ຈະຂຶ້ນທະບຽນເປັນມໍລະດົກໂລກ.

1. ປະເທດທີ່ເຂົ້າເປັນສະມາຊິກຕ້ອງເຊັນຮັບຮູ້ສົນທິສັນຍາວ່າດ້ວຍ ມໍລະດົກໂລກ ແລະ ປະຕິບັດພັນທະປົກປັກຮັກສາມໍລະດົກ ທຳມະຊາດ ແລະ ວັດທະນະທຳ.

2. ປະເທດສະມາຊິກກະກຽມບັນຊີລາຍຊື່ສະຖານທີ່ມໍລະດົກວັດທະນະທຳ ແລະ ທຳມະຊາດ ຊຶ່ງເຫັນວ່າມີຄຸນຄ່າຢ່າງມະຫາສານ.
3. ປະເທດສະມາຊິກເລືອກສະຖານທີ່ຊຶ່ງເຫັນວ່າມີຄຸນຄ່າລະດັບໂລກ, ແລ້ວນຳສະເໜີຂໍຂັ້ນທະບຽນໃນບັນຊີຂອງມໍລະດົກໂລກ.
4. ສິ່ງໃບສະເໜີທີ່ຂຽນຄົບຖ້ວນແລ້ວນັ້ນ ໄປຍັງສູນກາງມໍລະດົກໂລກຂອງ ອຸຍແນດສະໂກ.
5. ສູນກາງມໍລະດົກໂລກຂອງອຸຍແນດສະໂກ ກວດເບິ່ງວ່າ ຖ້າການສະເໜີຂັ້ນທະບຽນຄົບ ຖ້ວນແລ້ວຈາກນັ້ນ ຈຶ່ງສົ່ງເຖິງ UICN ແລະ/ຫຼື ICOMOS ເພື່ອປະເມີນຜົນ.
6. ຊ່ຽວຊານໄປຍັງມຸຸຢາມສະຖານທີ່ ເພື່ອປະເມີນຜົນການປົກປັກຮັກສາ ແລະ ການຄຸ້ມຄອງ.
7. ICOMOS ແລະ/ຫຼື UICN ປະເມີນການສະເໜີຂັ້ນທະບຽນບົນພື້ນຖານມາດຖານຂອງມໍລະດົກວັດທະນະທຳ ແລະ ທຳມະຊາດ.
8. ICOMOS ແລະ/ຫຼື UICN ເຮັດບົດສະຫຼຸບການປະເມີນຜົນ
9. ສະມາຊິກຂອງທ້ອງຖານມໍລະດົກໂລກກວດເບິ່ງການສະເໜີ ແລະ ການປະເມີນຜົນແລ້ວເຮັດຄຳຮັບຮອງຕໍ່ຄະນະກຳມະການ.
10. ສະມາຊິກຂອງຄະນະກຳມະການ ມໍລະດົກໂລກ 21 ທ່ານ ລົງຄຳເຫັນ: ຮັບຮອງເອົາ, ເລື່ອນເວລາຮັບຮອງເອົາ-ບໍ່ຮັບຮອງເອົາ.

- ບັນຊີລາຍຊື່ ມໍລະດົກໂລກ : ສະຖານທີ່ອັນຊົງຄຸນຄ່າພິເສດລະດັບໂລກ

ທຸກປະເທດທີ່ເຊັນ ຮັບຮອງສົນທິສັນຍາ ວ່າດ້ວຍມໍລະດົກໂລກ ໄດ້ປະຕິຍານຕົນວ່າ ຈະອະນຸລັກມໍລະດົກວັດທະນະທຳ ແລະ ທຳມະຊາດ ພາຍໃນປະເທດໄວ້ສຳລັບຮຸ່ນຄົນ ປັດຈຸບັນ ແລະ ອະນາຄົດ.

ປະເທດທີ່ເຊັນຮັບຮອງສົນທິສັນຍາ ສາມາດເລີ່ມຕົ້ນປະຕິບັດຂັ້ນຕອນ ການຂັ້ນທະບຽນສະຖານທີ່ພາຍໃນປະເທດ ເຂົ້າໃນບັນຊີລາຍຊື່ມໍລະດົກໂລກ. ການສະເໜີຂັ້ນບັນຊີໃນເບື້ອງຕົ້ນອາດມາຈາກປະຊາຊົນທ້ອງຖິ່ນນັ້ນ, ແຕ່ຄຳຮ້ອງຂໍຂັ້ນທະບຽນຕ້ອງແມ່ນ ລັດຖະບານ ເປັນຜູ້ສົ່ງເປັນທາງການໄປໃຫ້ອຸຍແນດສະໂກ. ທຳອິດ, ປະເທດສະມາຊິກຕ້ອງເລືອກເພີ່ນສະຖານທີ່ບ່ອນທີ່ຕົນຈະສະເໜີຂັ້ນທະບຽນ. ເພີ່ນມັກຮ້ອງຂັ້ນຕອນການເລືອກເພີ່ນຢູ່ນີ້ວ່າ ຂັ້ນຕອນ “ການກຳນົດ”. ສົນທິສັນຍາຮຽກຮ້ອງໃຫ້ປະເທດສະມາຊິກເຮັດບັນຊີລາຍຊື່ ສະຖານທີ່ວັດທະນະທຳ ແລະ ທຳມະຊາດໃນປະເທດຕົນທີ່ເຫັນວ່າມີຄຸນຄ່າລະດັບໂລກ. ຫຼັງການກຳນົດສະຖານທີ່ຊຶ່ງຕົນມີຈຸດປະສົງຢາກຂັ້ນທະບຽນເຂົ້າໃນບັນຊີລາຍຊື່ມໍລະດົກໂລກ, ປະເທດສະມາຊິກຕ້ອງຍື່ນຄຳຮ້ອງຕໍ່ສູນກາງ ມໍລະດົກໂລກຂອງອຸຍແນດສະໂກໃນຮູບແບບການສະເໜີ.

ປະເທດສະມາຊິກທີ່ຕົກລົງສະເໜີຂັ້ນທະບຽນສະຖານທີ່ໃດໜຶ່ງ ຕ້ອງຂຽນຄຳຮ້ອງຕາມຮ່າງໃບສະໝັກ. ຕ້ອງຊີ້ແຈງຄວາມສຳຄັນ ຂອງສະຖານທີ່ຊຶ່ງຕົນສະເໜີຂັ້ນທະບຽນໃນບັນຊີລາຍຊື່ມໍລະດົກໂລກ ຕາມມາດຖານການເລືອກເຟັ້ນຂອງຄະນະກຳມະການມໍລະດົກ ແລະ ບອກສາເຫດທີ່ພາໃຫ້ຢາກປົກປັກຮັກສາ ແລະ ວິທີຄຸ້ມຄອງສະຖານທີ່ຢ່າງຖືກຕ້ອງອີກດ້ວຍ. ພ້ອມນີ້ ມັນມີຄວາມສຳຄັນທີ່ຈະຕ້ອງສະເໜີການວິເຄາະ ເພື່ອປຸງບູຮານອະນຸລັກສະຖານທີ່ອື່ນໃນລັກສະນະດຽວກັນນີ້. ICOMOS ແລະ/ຫຼື UICN ຄົ້ນຄວ້າການສະເໜີແລ້ວສິ່ງຄຳຮັບຮອງ ມາຍັງຄະນະກຳມະການມໍລະດົກໂລກ ເພື່ອທີ່ຕັດສິນຂັ້ນສຸດທ້າຍໃນການຮັບຮອງເອົາຂັ້ນທະບຽນເຂົ້າໃນບັນຊີລາຍຊື່ມໍລະດົກໂລກ.

ໃນ 1997, ມີ 552 ສະຖານທີ່ ຊຶ່ງປະກອບດ້ວຍ 418 ສະຖານທີ່ວັດທະນະທຳ, 114 ສະຖານທີ່ທຳມະຊາດ ແລະ 20 ສະຖານທີ່ປະສົມໃນ 112 ປະເທດ ທີ່ຂັ້ນທະບຽນເຂົ້າໃນບັນຊີລາຍຊື່ມໍລະດົກໂລກ.

- ຍຸດທະສາດລວມເພື່ອໃຫ້ບັນຊີລາຍຊື່ມໍລະດົກໂລກມີລັກສະນະຕົວແທນ ແລະ ສົມສ່ວນ.

ຄະນະກຳມະການມໍລະດົກໂລກອອກແຮງເພື່ອຮັບປະກັນການແຈກຢາຍສະຖານທີ່ມໍລະດົກໂລກ ໃນຂົງເຂດອາຟຣິກາ, ລັດອາຣັບ, ອາຊີ ແລະ ປາຊີຟິກ, ເອີຣົບ ແລະ ອາເມລິກາເໜືອ, ອາເມລິກາລາຕິນ ແລະ ເຂດທະເລກາຣາອິບເບີ ໃຫ້ສົມສ່ວນ. ສະນັ້ນ ໃນປີ 1994 ຄະນະກຳມະການຈິ່ງຕົກລົງເຫັນດີ ໃຫ້ເຄົາລົບຄວາມຫຼາກຫຼາຍ ຂອງຂົງເຂດຕ່າງໆ ໃນດ້ານວັດທະນະທຳ ແລະ ທຳມະຊາດໃນບັນຊີລາຍຊື່ ມໍລະດົກໂລກ ແລະ ຮັບຮອງເອົາ "ຍຸດທະສາດລວມ ເພື່ອໃຫ້ບັນຊີລາຍຊື່ ມໍລະດົກໂລກມີລັກສະນະຕົວແທນ ແລະ ສົມສ່ວນ".

ກິດຈະກຳທີ 6 ສຳລັບນັກຮຽນ

ສ້າງຮູບຈຳລອງຂະໜາດນ້ອຍ ສະຖານທີ່ມໍລະດົກໂລກ

ວັດຖຸປະສົງ: ສິ່ງເສີມຫົວຄິດປະດິດສ້າງຂອງນັກຮຽນ ແລະ ເຮັດໃຫ້ເຂົາເຈົ້າມີຄວາມຮູ້ກ່ຽວກັບ ມໍລະດົກ ໂລກຢ່າງເລິກເຊິ່ງ.

- ເອົາຮູບໃຫ້ນັກຮຽນເບິ່ງ. ບອກໃຫ້ເຂົາເຈົ້າເລືອກສະຖານທີ່ມໍລະດົກໂລກ ບ່ອນໃດບ່ອນໜຶ່ງ ແລ້ວສ້າງຮູບຈຳລອງຂະໜາດນ້ອຍ. ຄູເລກອາດຈະອະທິບາຍວິທີຄິດໄລ່ມາດຕາສ່ວນ. ຄູສິລະປະ ຫຼື ຈິດຕະກອນ ຫຼື ນັກສະຖາປານິກອາດຈະແນະນຳວິທີສ້າງ. ຄູປະຫວັດສາດອາດຈະແນະນຳ ຄວາມສັດເຈນດ້ານປະຫວັດສາດ. ເມື່ອການດຳເນີນງານສຳເລັດຈັດງານວາງສະແດງ ແລ້ວເຊີນ ພໍ່ແມ່ນັກຮຽນ ແລະ ປະຊາຊົນໃນ ທ້ອງຖິ່ນນັ້ນເຂົ້າຊົມ.

ກິດຈະກຳທີ 7 ສຳລັບນັກຮຽນ

ການກຳນົດສະຖານທີ່ ມໍລະດົກໂລກໃນທ້ອງຖິ່ນຂອງຕົນ

ວັດຖຸປະສົງ: ຮັບຮູ້ສະຖານທີ່ມໍລະດົກໂລກໃນທ້ອງຖິ່ນຂອງຕົນ.

- ເອົາຮູບມໍລະດົກໂລກໃຫ້ນັກຮຽນເບິ່ງ. ບອກໃຫ້ເຂົາເຈົ້າຂຽນບັນຊີລາຍຊື່ ມໍລະດົກໂລກສືບແຫ່ງ.
- ຖາມເຂົາເຈົ້າວ່າ:
 - ປະເທດເຮົາເປັນສະມາຊິກຂອງສົນທິສັນຍາ ມໍລະດົກໂລກບໍ່?
 - ອົງການຈັດຕັ້ງ ຫຼື ອຳນາດການປົກຄອງໃດຮັບຜິດຊອບການປະຕິບັດ ຕາມສົນທິສັນຍາ ວ່າດ້ວຍມໍລະດົກໂລກຢູ່ປະເທດເຮົາ? (ມໍລະດົກວັດທະນະທຳ ແລະ ມໍລະດົກທຳມະຊາດ).
 - ປະເທດເຮົາມີຄວາມສຳພັນກັບ ອຸຍແນດສະໂກ ແນວໃດ?
 - ຢູ່ປະເທດເຮົາມີຄະນະກຳມາທິການແຫ່ງຊາດເພື່ອອຸຍແນດສະໂກບໍ່?

ກິດຈະກຳເພື່ອການສຶກສາ.

ແຜນທີ່ຂອງມໍລະດົກໂລກ ສະແດງບັນຊີລາຍຊື່ປະເທດສະມາຊິກ ແລະ 552 ສະຖານທີ່ຊຶ່ງຂຶ້ນທະບຽນໃນບັນຊີລາຍຊື່ຂອງ ມໍລະດົກໂລກ.

ໃຫ້ນັກຮຽນຊອກຫາສະຖານທີ່ມໍລະດົກໂລກ 10 ແຫ່ງແລ້ວຂຽນຊື່, ທີ່ຕັ້ງ ແລະ ລັກສະນະໃສ່ໃນຮ່າງຄຳຕອບດັ່ງນີ້:

ເລກລຳດັບ	ຊື່ ສະຖານທີ່	ວັນເດືອນປີຂຶ້ນທະບຽນ	ປະເທດ (ທີ່ຕັ້ງ)	ລັກສະນະ (ວັດທະນະທຳ, ທຳມະຊາດ, ປະສົມ)
1				
2				
3				
4				
5				
6				
7				
8				
9				
10				

ມາດຖານການຄັດເລືອກສະຖານທີ່ມໍລະດົກໂລກ.

ຂໍ້ແນະນຳສຳລັບຄູ່ກຽວກັບມາດຖານຂອງມໍລະດົກໂລກ
 ມາດຖານແມ່ນເອກະລັກຕົ້ນຕໍ ຂອງການອະນຸລັກມໍລະດົກໂລກທີ່ຄູ່ຕ້ອງຄຳນຶງເຖິງທຸກໆເວລາທີ່ຕົນເຮັດວຽກມໍລະດົກໂລກ.

ການສ້າງບັນຊີລາຍຊື່ມໍລະດົກໂລກ ແມ່ນຄວາມທ້າທາຍສຳຄັນສຳລັບວົງສາຄະນະຍາດສາກົນ ຍ້ອນວ່າ ຈະຕີລາຄາແນວໃດ ເພື່ອກຳນົດວ່າສະຖານທີ່ນີ້, ເຂດອານຸສອນສະຖານ

ທັງໝົດ ຫຼື ອາດສອນນີ້ຢ່າງດຽວ ຄວນຂຶ້ນທະບຽນໃນບັນຊີລາຍຊື່ມໍລະດົກໂລກ ແທນທີ່ຈະແມ່ນສະຖານທີ່ອະນຸສອນສະຖານນັ້ນ? ເວົ້າຢ່າງໜຶ່ງ, ແມ່ນຫຍັງທີ່ຢັ້ງຢືນວ່າສະຖານທີ່ວັດທະນະທຳ ຫຼື ທຳມະຊາດມີຄຸນຄ່າພິເສດລະດັບໂລກ ຫຼື ຄຸນຄ່າໃນຕຳແໜ່ງມໍລະດົກໂລກ?

ທິດທາງເພື່ອຊື່ນຳການປະຕິບັດສົນທິສັນຍາ ວ່າດ້ວຍມໍລະດົກໂລກ ໄດ້ຮັບການປັບປຸງເປັນປະຈຳຈາກ ຄະນະກຳມະການມໍລະດົກໂລກ. ທິດທາງດັ່ງກ່າວອະທິບາຍຂັ້ນຕອນທີ່ຄວນປະຕິບັດໃນການຍື່ນຄຳຮ້ອງຂຶ້ນທະບຽນໃນບັນຊີລາຍຊື່ ມໍລະດົກໂລກ ແລະ ມາດຖານຕ່າງໆທີ່ຄວນມີ.

- **ມາດຖານການຄັດເລືອກສະຖານທີ່ມໍລະດົກໂລກດ້ານວັດທະນະທຳ.**

ທິດທາງກຳນົດທຶກມາດຖານກ່ຽວກັບການຄັດເລືອກ ເພື່ອຂຶ້ນທະບຽນອານຸສອນສະຖານ, ສິ່ງກໍ່ສ້າງ ແລະ ສະຖານທີ່ຂອງມໍລະດົກໂລກດ້ານວັດທະນະທຳໃນບັນຊີລາຍຊື່ ມໍລະດົກໂລກ.

ສະຖານທີ່ວັດທະນະທຳ ທີ່ສະເໜີຂຶ້ນທະບຽນຕ້ອງ:

1. ເປັນຜົນງານຊັ້ນເອກ ຈາກອັດສະລິຍະ ຂອງຜູ້ປະດິດຄິດແຕ່ງ;
2. ເປັນສັນຍາລັກການແລກປ່ຽນໃຫຍ່ ໃນເວລາໃດໜຶ່ງ ຫຼື ໃນຂົງເຂດວັດທະນະທຳໃດໜຶ່ງ ທີ່ມີຜົນກະທົບຕໍ່ການພັດທະນາດ້ານສະຖາປັດຕິຍະກຳ, ສິລະປະການຕົບແຕ່ງ, ການຈັດສັນຕົວເມືອງ ຫຼື ການສ້າງທິວທັດທຳມະຊາດ;
3. ເປັນຫຼັກຖານດຽວ ຫຼື ພິເສດກ່ຽວກັບການສືບທອດດ້ານວັດທະນະທຳ ຫຼື ອະລະຍະທຳ ທີ່ຍັງຄົງຕົວຢູ່ ຫຼື ຫາຍສາບສູນແລ້ວ.
4. ເປັນຕົວຢ່າງດີເດັ່ນຂອງລັກສະນະການກໍ່ສ້າງ ຫຼື ຮູບໂສມດ້ານສະຖາປັດຕິຍະກຳ ຫຼື ທິວທັດທຳມະຊາດທີ່ຊື່ບອກໄລຍະປະຫວັດສາດທີ່ມີຄວາມໝາຍຂອງມວນມະນຸດ.
5. ປະກອບເປັນຕົວຢ່າງດີເດັ່ນໃນການຕັ້ງຖິ່ນຖານຂອງຄົນ ຫຼື ການຄອບຄອງດິນແດນແຫ່ງວັດທະນະທຳ ຫຼື ດິນແດນທີ່ເປັນຕົວແທນດ້ານວັດທະນະທຳ, ໂດຍສະເພາະໃນເວລາດິນແດນນັ້ນພວມສ່ຽງຕໍ່ການຖືກທຳລາຍຈາກການປ່ຽນແປງທີ່ບໍ່ສາມາດຕ່າວປີ້ນຄືນໄດ້.
6. ປະກອບໂດຍກົງ ຫຼື ໃນດ້ານວັດຖຸເຂົ້າກັບເຫດການ ຫຼື ປະເພນີທີ່ຍັງສືບທອດຕໍ່ກັນ, ກັບແນວຄິດ, ການເຊື່ອຖື ຫຼື ຜົນງານດ້ານສິລະປະ ແລະ ວັນນະຄະດີ ທີ່ມີຄວາມໝາຍພິເສດລະດັບໂລກ (ຄະນະກຳມະການພິຈາລະນາວ່າມາດຖານນີ້ ຕ້ອງຢັ້ງຢືນເຫດຜົນການຂຶ້ນທະບຽນໃນບັນຊີລາຍຊື່ ມໍລະດົກໂລກໃນກໍລະນີພິເສດ ແລະ ຕ້ອງສົມທຽບກັບມາດຖານດ້ານວັດທະນະທຳ ແລະ ທຳມະຊາດອື່ນໆ).

ລັກສະນະດັ່ງເດີມຂອງມໍລະດົກວັດທະນະທຳມີຄວາມສຳຄັນ ສະນັ້ນ ການປົກປັກຮັກສາ ແລະ ການຄຸ້ມຄອງຈຶ່ງມີຄວາມສຳຄັນຄືກັນ.

ມາດຖານການຄັດເລືອກສະຖານທີ່ມໍລະດົກໂລກ ດ້ານທຳມະຊາດ.

ທິດທາງກຳນົດສີ່ມາດຖານກ່ຽວກັບການຄັດເລືອກສະຖານທີ່ທຳມະຊາດ ຊຶ່ງມີຄຸນຄ່າຍອມຮັບໃຫ້ເປັນມໍລະດົກໂລກ.

1. ເປັນຕົວຢ່າງດີເດັ່ນເພື່ອສະແດງໄລຍະປະຫວັດສາດຂອງໂລກ, ໃນນີ້ ມີຫຼັກຖານຂອງສິ່ງທີ່ມີຊີວິດ, ຂະບວນວິວັດດ້ານທໍລະນີສາດໃນການປ່ຽນຮູບຂອງໜ້າໂລກ ຫຼື ສ່ວນປະກອບ ຫຼື ສະລີລະຂອງຫີນທີ່ມີຄວາມໝາຍທີ່ສຸດ; ຫຼື
2. ເປັນຕົວຢ່າງດີເດັ່ນ ເພື່ອສະແດງຂະບວນວິວັດ ດ້ານນິເວດວິທະຍາ ແລະ ຊີວະວິທະຍາ ໃນວິວັດທະນາການ ແລະ ການຂະຫຍາຍຕົວຂອງລະບົບນິເວດວິທະຍາ, ວົງຄະນະຍາດຂອງພືດ ແລະ ສັດປີກ, ພືດ ແລະ ສັດຝັ່ງທະເລ ແລະ ທະເລ; ຫຼື
3. ເປັນຕົວແທນປະກົດການທຳມະຊາດ ຫຼື ປະກອບເປັນເຂດແດນທີ່ມີຄວາມງາມຕາມທຳມະຊາດ ແລະ ມີທັດສະນີພາບສຳຄັນ ແລະ ພິເສດ; ຫຼື
4. ມີບ່ອນຢູ່ທຳມະຊາດທີ່ເປັນຕົວແທນກວ່າໝູ່ ແລະ ສຳຄັນກວ່າໝູ່ ເພື່ອອະນຸລັກຄວາມຫຼາກຫຼາຍດ້ານຊີວິດສາດຕາມທຳມະຊາດ, ລວມທັງຕະກຸນຂອງພືດ ແລະ ສັດທີ່ໃກ້ຈະສູນພັນແຕ່ຍັງເຫຼືອຢູ່ ແລະ ມີຄຸນຄ່າພິເສດລະດັບໂລກຕາມທັດສະນະວິທະຍາສາດ ຫຼື ການອະນຸລັກ.

ມໍລະດົກທຳມະຊາດອັນຄົບຖ້ວນມີຄວາມສຳຄັນຫຼາຍ, ສະນັ້ນ ການປົກປັກຮັກສາ ແລະ ການຄຸ້ມຄອງຈຶ່ງມີຄວາມສຳຄັນຄືກັນ.

- **ມາດຖານການຄັດເລືອກສະຖານທີ່ປະສົມຂອງມໍລະດົກໂລກ**
ສະຖານທີ່ປະສົມທີ່ລວມຄຸນຄ່າພິເສດຂອງມໍລະດົກ ດ້ານວັດທະນະທຳ ແລະ ທຳມະຊາດ ໄດ້ຂຶ້ນທະບຽນໃນບັນຊີລາຍຊື່ຂອງມໍລະດົກໂລກຕາມສອງມາດຖານດັ່ງກ່າວ. ໃນບັນຊີລາຍຊື່ຂອງມໍລະດົກໂລກປັດຈຸບັນມີ 19 ສະຖານທີ່ປະສົມ (ຕົວຢ່າງປະຫວັດສາດສະຖານທີ່ສັກສິດ ຂອງເມືອງມັກຊູປິກຊູ ທີ່ປະເທດເບຣູ ແລະ ເຂດລາໂປນີສະຖານທີ່ ທີ່ປະເທດຊູແອດ).

ການປະຕິບັດຕາມມາດຖານ

ມາດຖານຕ້ອງໄດ້ຮັບການປະຕິບັດຢ່າງເຄັ່ງຄັດເພື່ອຫຼີກເວັ້ນການເຮັດໃຫ້ບັນຊີລາຍຊື່ມໍລະດົກໂລກຍາວຢຽດ ຫຼື ກາຍເປັນບັນຊີການນັບຊື່ສະຖານທີ່ ຊຶ່ງແຕ່ລະປະເທດຕ້ອງການເຫັນ.

ແຕ່ລະປະເທດມີສະຖານທີ່ ຊຶ່ງແມ່ນຜົນປະໂຫຍດຂອງທ້ອງຖິ່ນ ແລະ ຂອງຊາດທີ່
ຕົນເອງມີຄວາມທະນົງໃຈ, ສະນັ້ນ ສິນທິສັນຍາຈຶ່ງໄດ້ຊຸກຍູ້ ແຕ່ລະປະເທດໃຫ້ກຳນົດ ແລະ ປົກ
ປັກຮັກສາມໍລະດົກຂອງຕົນໄວ້ ເຖິງວ່າມັນຈະບໍ່ຂຶ້ນທະບຽນເຂົ້າໃນບັນຊີລາຍຊື່ ມໍລະດົກໂລກກໍ
ຕາມ.

ກິດຈະກຳທີ 8 ສຳລັບນັກຮຽນ

ຊອກທີ່ຕັ້ງຂອງສະຖານທີ່ຂອງມໍລະດົກໂລກ

ວັດຖຸປະສົງ: ຮຽນຮູ້ທີ່ຕັ້ງພູມສາດ ແລະ ປະເພດຂອງສະຖານທີ່ມໍລະດົກໂລກ.

- ນຳໃຊ້ຮ່າງກິດຈະກຳ ເພື່ອການສຶກສາ.
- ບອກນັກຮຽນໃຫ້ຈັບຄູ່ ສະຖານທີ່ມໍລະດົກໂລກແຕ່ (A-J) ທີ່ພົມຢູ່ແຜນທີ່ ກັບສະຖານທີ່ 10
ແຫ່ງລຸ່ມນີ້ ແລ້ວໃຫ້ບອກວ່າເປັນສະຖານທີ່ວັດທະນະທຳ, ທຳມະຊາດ ຫຼື ປະສົມ.
- ໃຫ້ນັກຮຽນແລກປ່ຽນຄຳຕອບ ລະຫວ່າງກັນ ເພື່ອກວດເບິ່ງຜົນຄວາມເຂົ້າໃຈ ແລະ ເພື່ອຊອກ
ຮູ້ວ່ານັກຮຽນທັງໝົດໃນຫ້ອງຮຽນເຂົ້າໃຈໄດ້ດີປານໃດ! ມອບຂອງຂວັນໃຫ້ຜູ້ຊະນະເລີດ ເຊັ່ນ
ເຄື່ອງໝາຍ Patrimonito.

ຫຼັງຈາກນັ້ນ ສອງ ຫຼື ສາມອາທິດ ຄູອາດທວນຄືນໂດຍເພີ່ມສະຖານທີ່ມໍລະດົກໂລກ
ແຫ່ງໃໝ່ເຂົ້າໃນແຜນທີ່ຕື່ມອີກ 10 ແຫ່ງ, ບົດຝຶກຫັດສາມາດທວນຄືນໄດ້ຫຼາຍເທື່ອ.

ສະຖານທີ່ມໍລະດົກໂລກ.

1. ຈີເລ: ອຸທິຍານແຫ່ງຊາດ ຮາປານູອີ (ເກາະປັກເກີ)
2. ກູບາ: ເມືອງເກົ່າຂອງນະຄອນລາຮາລານ ແລະ ກຳແພງເມືອງ
3. ເມັກຊິໂກ: ເຂດປາບາແລນ (ປາວານ) ຢູ່ຊາຍຝັ່ງແອນວິດສະແກໂນ.
4. ການາ: ກຳແພງ ແລະ ຄະລີຫາດໂວນຕາ, ອັກກະຣາ ແລະ ແວດລັອມ, ເຂດພາກກາງ ແລະ
ເຂດຕາເວັນຕົກ.

5. ຍີ່ປຸ່ນ: ອານຸສອນສະຖານປະຫວັດສາດຂອງນະຄອນກຽວໂຕເກົ່າ (ເມືອງກຽວໂຕ, ອູຊິແລະອິດສູ)
6. ຈໍແດນ: ເມືອງເກົ່າແກ່ເປຕະຣາ
7. ຝຣັ່ງ: ໂບດມິງແຊັງມີແຊນ ແລະ ອ່າວທະເລ
8. ຈີນ: ສາຍພູຕາຍຊານ
9. ສະຫະພາບສາທາລະນະລັດວັງຊາມີ: ອຸທິຍານແຫ່ງຊາດເຊເຣນເກຕີ
10. ນີແຊ: ເຂດອະນຸລັກທຳມະຊາດ ແອ ແລະ ເຕເນເຣ

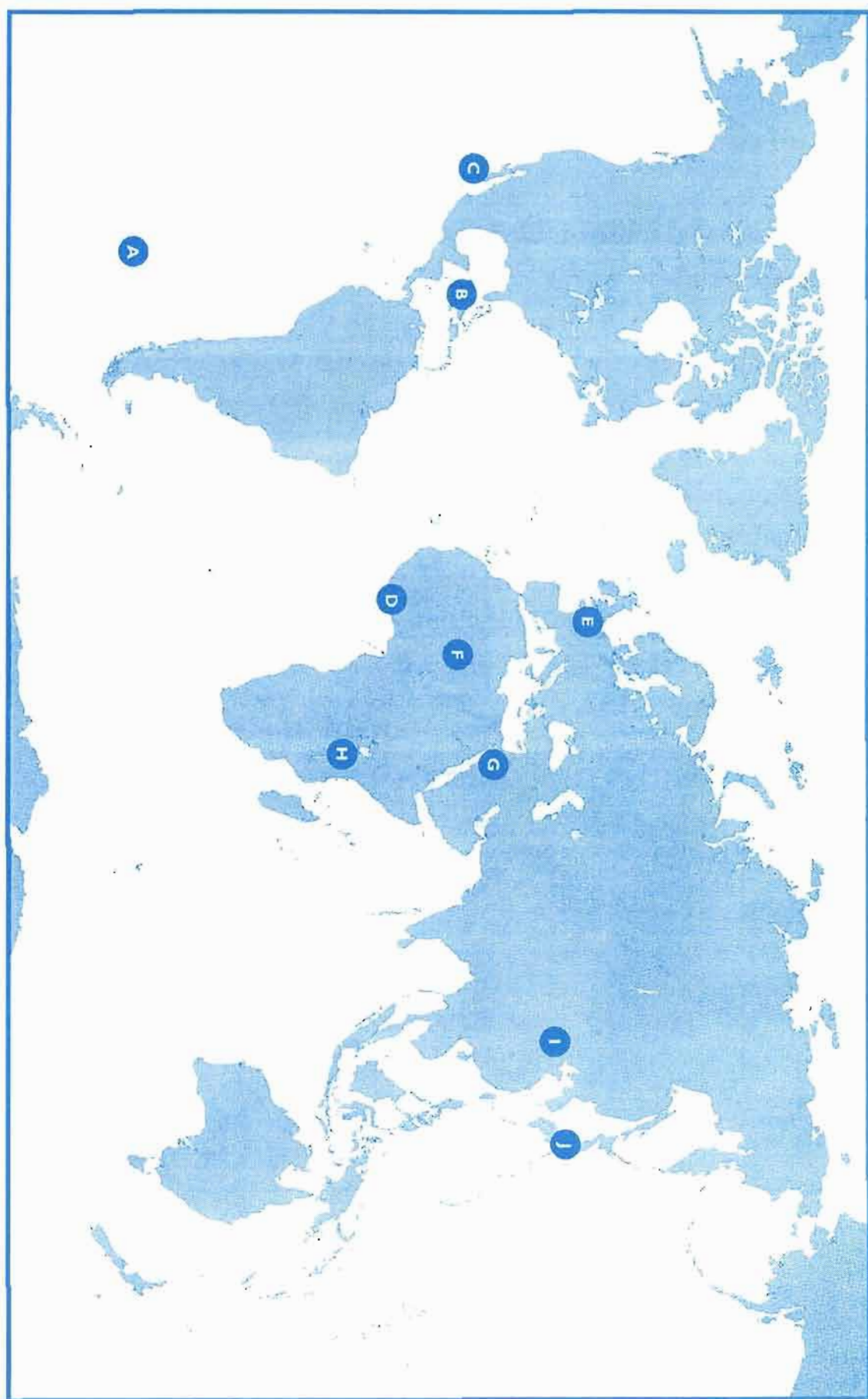
ຮ່າງກົດຈະກຳເພື່ອການສຶກສາ.

ແຜນທີ່ໂລກຊື່ບອກສິບສະຖານທີ່ຊຶ່ງໄດ້ຂຶ້ນທະບຽນໃນບັນຊີລາຍຊື່ ມໍລະດົກໂລກ.

ບອກນັກຮຽນຈັບຄູ່ສະຖານທີ່ມໍລະດົກໂລກ ຊຶ່ງໝາຍດ້ວຍອັກສອນ A ຫາ J ກັບລາຍຊື່ແຕ່ 1 ຫາ 10 ທີ່ໃຫ້ນີ້ ແລ້ວຕື່ມໃສ່ຕາຕະລາງໃຫ້ຄົວຖ້ວນ ແລະ ຈົ່ງຊື່ບອກວ່າ ແຕ່ລະສະຖານທີ່ ແມ່ນມໍລະດົກວັດທະນະທຳ, ທຳມະຊາດ ຫຼື ປະສົມ.

ອັກສອນ	ເລກລຳດັບ	ຊື່ສະຖານທີ່ ມໍລະດົກໂລກ	ປະເທດ	ປະເພດຂອງສະຖານທີ່ (ວັດທະນະທຳ, ທຳມະ ຊາດ ຫຼື ປະສົມ).
A				
B				
C				
D				
E				
F				
G				
H				
I				
J				

ກິດຈະກຳເພື່ອການສຶກສາ



ກິດຈະກຳທີ 9 ສຳລັບນັກຮຽນ

ຄວາມເຂົ້າໃຈກ່ຽວກັບມາດຖານຂອງມໍລະດົກໂລກ

ວັດຖຸປະສົງ: ເຂົ້າໃຈດີມາດຖານເພື່ອຕົກລົງຮັບຮອງການຂຶ້ນທະບຽນ ຂອງສະຖານທີ່ໃນບັນຊີລາຍຊື່ມໍລະດົກໂລກ.

ສະຖານທີ່ໃດໜຶ່ງຖືກຮັບຮອງໃຫ້ຂຶ້ນທະບຽນໃນບັນຊີລາຍຊື່ ຂອງມໍລະດົກໂລກ ຖ້າສະຖານທີ່ນັ້ນຫາກມີມາດຖານຄົບຖ້ວນຕາມຄະນະກຳມະການມໍລະດົກໂລກກຳນົດໄວ້.

- ສັບຊ້ອນນັກຮຽນເປັນຫຼາຍຈຸບອກໃຫ້ເຂົາເຈົ້າເບິ່ງແຜນທີ່ມໍລະດົກໂລກ ແລະ ອ່ານບົດພັນລະນາໂດຍສັງເຂບ ແລ້ວໃຫ້ຂຽນໃສ່ຊ່ອງວ່າງຂອງຕາຕະລາງກິດຈະກຳທີ່ຢາຍໃຫ້ນັ້ນ, ສະຖານທີ່ໜຶ່ງຕໍ່ເຂດໜຶ່ງ ອີງຕາມມາດຕະຖານຂອງແຕ່ລະສະຖານທີ່. ສ່ວນຫຼາຍບັນຊີລາຍຊື່ຂອງມໍລະດົກໂລກທີ່ໄດ້ຂຶ້ນທະບຽນເຂົ້າໃນມໍລະດົກໂລກມີຫຼາຍກວ່າໜຶ່ງມາດຕະຖານ.
- ສຳລັບສະຖານທີ່ປະສົມ, ໃຫ້ຂຽນໜຶ່ງສະຖານທີ່ ຫຼື ສອງຕໍ່ເຂດ ແລະ ໃຫ້ບອກລາຍຊື່ຂອງແຕ່ລະສະຖານທີ່.
- ສົນທະນາກ່ຽວກັບນັກຮຽນຄົ້ນພົບ.

ຮ່າງກົດຈະກຳເພື່ອການສຶກສາ

ສະຖານທີ່	ມາດຖານທີ 1 ຜົນງານຊັ້ນເອກ ຈາກອັດສະລິ ຍະຂອງຜູ້ປະ ຕິດທິດແຕ່ງ	ມາດຖານທີ 2 ການແລກປ່ຽນ ໃຫຍ່ທີ່ມີຜົນກະ ທົບ	ມາດຖານທີ 3 ເປັນຫຼັກຖານ ດຽວກ່ຽວກັບ ການສືບທອດ ດ້ານວັດທະນະ ທຳ ຫຼື ອະລະ ຍະທຳທີ່ຍັງຄົງ ຕົວ ຫຼື ຫາຍ ສາບສູນແລ້ວ	ມາດຖານທີ 4 ຕົວຢ່າງດີເດັ່ນ ຂອງການກໍ່ສ້າງ ຫຼື ຮູບ ໂລມ ດ້ານສະຖານ ປັດຕິຍະກຳ ຫຼື ທິວທັດທຳມະ ຊາດ	ມາດຖານທີ 5 ຕົວຢ່າງດີເດັ່ນ ຂອງການຕັ້ງ ຖິ້ນຖານ ຫຼື ການຄອບຄອງ ດິນແດນ	ມາດຖານທີ 6 ປະກອບເຂົ້າ ກັບເຫດການ ຫຼື ປະເພນີທີ່ຍັງ ຄົວຕົວ, ແນວ ຄິດ, ຄວາມ ເຊື່ອຖື, ຜົນງານ ດ້ານສິລະປະ ແລະ ວັນນະຄະ ດີ.
ອາຟຣິກກາ						
ອາເມລິກາລາ ຕິນແລະເຂດ ກາລາອິບ						
ລັດອາຣັບ					ເມືອງເກົ່າແກ່ ກາດາແມັດາຊີ (ຊາມາສິນີຊາ ອາຣັບລີບິ)	
ອາຊີ ແລະປາຊີ ຟິກ						
ເອີຣົບແລະອາ ເມລິກາເໜືອ						

ຮ່າງກົດຈະກຳເພື່ອການສຶກສາ.

ເຂດ	ຊື່ ສະຖານທີ່ປະສົມ	ມາດຖານຂອງ ມໍລະດົກທຳມະຊາດ 1,2,3,4,5 ແລະ ຫຼື 6	ມາດຖານ ມໍລະດົກຈັດຫະນະທຳ 1,2,3,4,5, ແລະ ຫຼື 6
ຈາຟຣິກກາ			
ອາເມລິກາລາຕິນແລະເຂດກາລາອິບ			
ລັດອາຣັບ			
ອາຊີ ແລະ ປາຊີຟິກ			
ເອີຣົບແລະອາເມລິກາເໜືອ	ອຸທິຍານແຫ່ງຊາດ ໂກແຣມ ແລະ ປ່າໂຄກ ກັບປາດົດເຊີ ທີ່ຕວກກີ		

ສະຖານທີ່ ທຳມະ ຊາດ	ມາດຖານທີ 1 ໄລ ຍະປະຫວັດສາດ ຂອງໂລກ	ມາດຖານທີ 2 ຂະ ບວນວິວັດດ້ານນິ ເວດວິທະຍາ ແລະ ຊີວະວິທະຍາ	ມາດຖານທີ 3 ປະ ກົດກຳໜະມຳຊາດ ຫຼື ເຂດແດນແຫ່ງ ຄວາມງາມຕາມທຳ ມະຊາດ ແລະ ຫັດ ສະນິຍະພາບພິເສດ	ມາດຖານທີ 4 ບ່ອນ ຢູ່ທຳມະຊາດສຳຄັນ ເພື່ອການອະນຸລັກ ຄວາມຫຼາກຫຼາຍ ດ້ານຊີວະສາດ
ອາຟະຣິກາ		ອຸທິຍານແຫ່ງຊາດ ມາໂນໂວ-ກູດາແຊ ໂຟຼຣິດເຊີ (ສາທາລະນະລັດ ອາຟະຣິກາກາງ)		
ອາເມລິກາລາຕິນ ແລະ ເຂດກາຣາອິບ				
ລັດອາຣັບ				
ອາຊີ ແລະ ປາຊີຟິກ				
ເອີລົບ ແລະ ອາເມ ລິກາເໜືອ				

ກິດຈະກຳທີ 10 ສຳລັບນັກຮຽນ.

ການສະເໜີຂໍ້ນທະບຽນສະຖານທີ່ ວັດທະນະທຳ ແລະ ທຳມະຊາດ.

ວັດຖຸປະສົງ: ເຂົ້າໃຈວິທີການ ເພື່ອສະເໜີຂໍ້ນທະບຽນສະຖານທີ່ເຂົ້າໃນບັນຊີການປົກປັກຮັກສາ
ມໍລະດົກ.

- ນຳໃຊ້ຮ່າງກິດຈະກຳ ເພື່ອການສຶກສາ ແລະ ທົດທາງເພື່ອໃຫ້ນັກຮຽນມີສ່ວນຮ່ວມເຂົ້າໃນການ
ກະກຽມໃບສະເໜີການຂໍ້ນທະບຽນສະຖານທີ່ມໍລະດົກທ້ອງຖິ່ນ ຫຼື ພາກພື້ນເພື່ອເອົາເຂົ້າໃນ
ບັນຊີລາຍຊື່ມໍລະດົກແຫ່ງຊາດ.
- ສັບຊ້ອນນັກຮຽນເປັນຫຼາຍຈຸ. ໃຫ້ເຂົາເຈົ້າສະເໜີການຂໍ້ນທະບຽນ ສະຖານທີ່ໃດໜຶ່ງຂອງທ້ອງ
ຖິ່ນ.
- ເຕົ້າໂຮມຮູບປະກອບຂອງສະຖານທີ່ ຊຶ່ງຈະຂໍ້ນທະບຽນເປັນແຜ່ນໃຫຍ່ ເພື່ອຫ້ອຍໃສ່ຝາ ຫຼື
ສ້າງເປັນປື້ມ. ສົ່ງສະບັບໜຶ່ງໃຫ້ອຳນາດການປົກຄອງທ້ອງຖິ່ນ ຫຼື ພູມີພາກພ້ອມດ້ວຍບົດແນະ
ນຳ ແລະ ບົດວິເຄາະໃນກອງປະຊຸມ ຂອງຄະນະກຳມະການມໍລະດົກແຫ່ງຊາດ.

ຮ່າງກົດຈະກຳ ເພື່ອການສຶກສາ

ທິດທາງສຳລັບນັກຮຽນ

ການສະເໜີຂຶ້ນທະບຽນສະຖານທີ່ໃດໜຶ່ງຂອງປະເທດໃນບັນຊີລາຍຊື່ຂອງມໍລະດົກໂລກ.

ມີການຕົກລົງໃຫ້ສ້າງບັນຊີລາຍຊື່ ສະຖານທີ່ວັດທະນະທຳ ແລະ ທຳມະຊາດຂອງຊາດ. ທ້ອງ
ພວກເຈົ້າໄດ້ຮັບການມອບໝາຍໃຫ້ກະກຽມສະເໜີຂຶ້ນທະບຽນສອງ ຫຼື ສາມສະຖານທີ່ວັດທະ
ນະທຳ ແລະ/ຫຼື ທຳມະຊາດໃນບັນຊີລາຍຊື່ນັ້ນ. ກົດຈະກຳນີ້ອາດຈະຈັດໃນໂມງຮຽນ ຫຼື ນອກ
ໂຮງຮຽນ (ຕົວຢ່າງການຍ້ຽມຢາມສະຖານທີ່).

ທິດທາງສຳລັບການຮຽບຮຽງຄຳຮ້ອງຂຶ້ນທະບຽນ.

ກະກຽມເອກະສານສະເໜີຂຶ້ນທະບຽນໂດຍອາໄສຮ່າງຄຳຮ້ອງ ແລະ ໃຫ້ສັງເກດຈຸດຕ່າງໆດັ່ງນີ້:
ພາກພັນລະນາ ຕ້ອງປະກອບດ້ວຍ:

- ການພັນລະນາສະຖານທີ່ພ້ອມດ້ວຍບັນຊີ ອົງປະກອບຕ່າງໆ ແລະ ເອກະລັກສຳຄັນ ເຊັ່ນ:
ປະເພດຂອງນົກ, ພືດ ແລະ ສັດ ຖ້າແມ່ນສະຖານທີ່ທຳມະຊາດ, ປະເພດການກໍ່ສ້າງ ແລະ
ໂຄງສ້າງໃນລັກສະນະບູຮານວິທະຍາ ຖ້າແມ່ນສະຖານທີ່ວັດທະນະທຳ;
- ປະຫວັດສາດຂອງສະຖານທີ່;
- ແຜນທີ່ພູມສາດ
- ຮູບ;
- ບັນນານຸກົມຫຍໍ້ ເພື່ອສະແດງແຫຼ່ງຂໍ້ມູນຂ່າວສານກ່ຽວກັບສະຖານທີ່;

ພາກສະເໜີເຫດຜົນຂອງການສະເໜີຂຶ້ນທະບຽນສະຖານທີ່ເຂົ້າໃນບັນຊີລາຍຊື່ມໍລະດົກແຫ່ງ
ຊາດດ້ານວັດທະນະທຳ ແລະ ທຳມະຊາດຕ້ອງຊີ້ແຈງ:

- ເຫດຜົນທີ່ຢັ້ງຢືນວ່າ ສະຖານທີ່ມີຄວາມສຳຄັນແກ່ຊາດ. ຖ້າມີມາດຕະຖານແຫ່ງ
ຊາດ, ໃຫ້ໃຊ້ເຂົ້າໃນການປະເມີນສະຖານທີ່.

ພາກອະນຸລັກສະຖານທີ່ຕ້ອງມີ:

- ບຸກຄົນທີ່ຮັບຜິດຊອບການປົກປັກຮັກສາສະຖານທີ່.

ການອະນຸລັກສະຖານທີ່ໄດ້ມອບໝາຍ ໃຫ້ປະຊົນໃນທ້ອງຖິ່ນ ຫຼື ໃຫ້ອົງກອນທ້ອງຖິ່ນ, ເຂດ ຫຼື ແຫ່ງຊາດ? ບຸກຄະລາກອນທີ່ປົກປັກຮັກສາສະຖານທີ່ມີຄວາມສາມາດພຽງພໍເພື່ອຮັບປະກັນການອະນຸລັກບໍ່? ເຂົາເຈົ້າມີເງິນ ແລະ ວິຊາການບໍ່? ມີກົດໝາຍເພື່ອປົກປັກຮັກສາສະຖານທີ່ບໍ່?

ພາກການສົມທຽບກັບສະຖານທີ່ອື່ນຕ້ອງມີ:

- ລາຍລະອຽດກ່ຽວກັບ ສະຖານທີ່ອື່ນ ທີ່ຄ້າຍຄືກັນຢູ່ໃນປະເທດ ແລະ ເຂດອື່ນຂອງປະເທດ.
- ການປະເມີນຜົນເພື່ອສົມທຽບ ສະພາບການອະນຸລັກສະຖານທີ່ນີ້ກັບສະຖານທີ່ອື່ນ ທີ່ຄ້າຍ ຄືກັນ ຢູ່ພາຍໃນປະເທດ.

ສະຖານທີ່ມີຄວາມສ່ຽງຕໍ່ການຊຸດໂຊມ ທີ່ບໍ່ສາມາດບູລະນະຄືນບໍ່? ຕົວຢ່າງໃນກໍລະນີສະຖານທີ່ທຳມະຊາດໃຫ້ຖາມນັກຮຽນເບິ່ງວ່າ ມັນເປັນໄປໄດ້ບໍ່ທີ່ຕະກຸນສັດ ແລະ ພືດບາງຊະນິດ ພວມຢູ່ໃນຂັ້ນອັນຕະລາຍຂອງການຫາຍສາບສູນໄປ.

ຮ່າງກົດຈະກຳເພື່ອການສຶກສາ.

ຊື່ປະເທດບ່ອນທີ່ສະຖານທີ່ຕັ້ງຢູ່:

ຊື່ຜູ້ກະກຽມເອກະສານ:

ວັນ ເດືອນ ປີ:

ຊື່ສະຖານທີ່:

ທີ່ຕັ້ງພູມສາດຂອງສະຖານທີ່:

ການພົ້ນລະນາສະຖານທີ່:

ເຫດຜົນຂອງການຂຶ້ນທະບຽນໃນປັນຊີລາຍຊື່ມໍລະດົກແຫ່ງຊາດ ດ້ານວັດທະນະທຳ ແລະ ທຳມະຊາດ:

ມາດຖານຄົບຖ້ວນ:

ການອະນຸລັກສະຖານທີ່:

ການສົມທຽບກັບສະຖານທີ່ອື່ນທີ່ຄ້າຍຄືກັນ:

ຄະນະກຳມະການມໍລະດົກໂລກ ແລະ ສູນກາງມໍລະດົກໂລກ ອຸຍແນດສະໂກ.

ຄະນະກຳມະການມໍລະດົກໂລກ ຈະເປັນຜູ້ຕັດສິນຮັບຮອງ ຫຼື ບໍ່ຮັບຮອງການຂຶ້ນທະບຽນສະຖານທີ່ ເຂົ້າໃນບັນຊີ ລາຍຊື່ຂອງມໍລະດົກໂລກ.

ຄະນະກຳມະການມໍລະດົກໂລກປະຊຸມກັນປີລະໜຶ່ງຄັ້ງ ແລະ ມີສີ່ໜ້າທີ່ຕົ້ນຕໍຄື:

- ກຳນົດມໍລະດົກໂລກ ດ້ວຍການເລືອກເຟັ້ນສະຖານທີ່ວັດທະນະທຳ ແລະ ທຳມະຊາດ ເພື່ອຂຶ້ນທະບຽນໃນບັນຊີລາຍຊື່ມໍລະດົກໂລກ. ຄະນະກຳມະການມີອົງການ ICOMOS ແລະ UICN ເປັນຜູ້ຊ່ວຍຄົ້ນຄວ້າ ແລະ ເຮັດບົດປະເມີນການຂຶ້ນທະບຽນ ທີ່ປະເທດສະມາຊິກສະເໜີ. ສູນກາງຄົ້ນຄວ້າເພື່ອການອະນຸລັກ ແລະ ການບຸລະນະມໍລະດົກວັດທະນະທຳ (ICCROM) ມີຄວາມເຫັນໃຫ້ຄະນະກຳມະການ (ຕົວຢ່າງ: ໃນການຝຶກອົບຮົມກ່ຽວກັບ ມໍລະດົກວັດທະນະທຳ ແລະ ເຕັກນິກການອະນຸລັກ).
- ພິຈາລະນາບົດລາຍງານກ່ຽວກັບ ສະພາບການອະນຸລັກສະຖານທີ່ມໍລະດົກໂລກ ແລະ ຮຽກຮ້ອງໃຫ້ປະເທດສະມາຊິກ ວາງມາດຕະການສະເພາະ ເພື່ອການອະນຸລັກໃນເມື່ອສະຖານທີ່ ນັ້ນຫາກບໍ່ໄດ້ຮັບການຄຸ້ມຄອງ ແລະ ປົກປັກຮັກສາຢ່າງຖືກຕ້ອງ.
- ຕັດສິນຮັບຮອງ ຫຼື ບໍ່ຮັບຮອງສະຖານທີ່ໃນບັນຊີລາຍຊື່ ມໍລະດົກໂລກ ຊຶ່ງມີຄວາມສ່ຽງຕໍ່ການຖືກທຳລາຍ ຫຼັງການປຶກສາຫາລືກັບປະເທດສະມາຊິກ.
- ບໍລິຫານກອງທຶນຂອງມໍລະດົກ ແລະ ກຳນົດວິທີຊ່ວຍເຫຼືອດ້ານເຕັກນິກ ແລະ ດ້ານການເງິນແກ່ປະເທດທີ່ຮ້ອງຂໍການຊ່ວຍເຫຼືອ ເພື່ອອະນຸລັກມໍລະດົກແຫ່ງຊາດຂອງຕົນ.

ອົງການອຸຍແນດສະໂກ ປະກອບກອງເລຂາຂຶ້ນເພື່ອປະຕິບັດສິນທິສັນຍາ ຊຶ່ງເອີ້ນສູນກາງມໍລະດົກໂລກ ແລະ ມີໜ້າທີ່ຊ່ວຍປະເທດສະມາຊິກ ໃນການປະຕິບັດສິນທິສັນຍາໃນແຕ່ລະວັນ, ນອກນີ້ ສູນດັ່ງກ່າວຍັງສະເໜີ ແລະ ປະຕິບັດຕາມການຕົກລົງ ຂອງຄະນະກຳມະການມໍລະດົກໂລກຄືກັນ.

ກິດຈະກຳ ທີ 11 ສຳລັບນັກຮຽນ

ກອງປະຊຸມຄະນະກຳມະການມໍລະດົກແຫ່ງຊາດ.

ວັດຖຸປະສົງ: ເຂົ້າໃຈວິທີການໃນການຕັດສິນກ່ຽວກັບການສະເໜີຂຶ້ນທະບຽນສະຖານທີ່ມໍລະດົກ.

ຈັດກິດຈະກຳນີ້ ເພື່ອໃຫ້ນັກຮຽນສະແດງບົດບາດ ເປັນຄະນະກຳມະການມໍລະດົກແຫ່ງຊາດ. ຄະນະກຳມະການຄົ້ນຄວ້າຄຳຮ້ອງສະເໜີໂດຍໝູ່ນັກຮຽນໃນຫ້ອງ ເພື່ອຂຶ້ນທະບຽນສະຖານທີ່ໃນຫ້ອງຖິ່ນ ຫຼື ເຂດຂອງເຂົາເຈົ້າເພື່ອ ຕັດສິນວ່າຄວນປົກປັກຮັກສາ ຫຼື ບໍ່.

- ເລືອກຕັ້ງປະທານໜຶ່ງທ່ານ, ຮອງປະທານສອງທ່ານ ແລະ ສະໝຸນໜຶ່ງທ່ານ. ຄວນພະຍາຍາມໃຫ້ມີຜູ້ຊາຍ ແລະ ຜູ້ຍິງເທົ່າກັນ. ນັກຮຽນສາມຄົນນັ້ນຕ້ອງກຽມເນື້ອໃນການສົນທະນາແລ້ວ ໂຕ້ວາທິກັນ.

- ສັບຊ້ອນນັກຮຽນທີ່ເຫຼືອເປັນຫຼາຍຈຸແລ້ວບອກໃຫ້ແຕ່ລະຈຸຊຽນຄຳຮຽກຮ້ອງ ເພື່ອສົ່ງໃຫ້ຄະນະກຳມະການທີ່ປະຊຸມກັນຄົບຄະນະເພື່ອຕັດສິນວ່າ ຄວນຂຶ້ນທະບຽນໃນບັນຊີລາຍຊື່ ມໍລະດົກແຫ່ງຊາດ ຫຼື ບໍ່.

- ຄົ້ນຄວ້າຄຳຮ້ອງຂຶ້ນທະບຽນ ແລະ ວິເຄາະຈຸດຕ່າງໆດັ່ງນີ້:

- ສະຖານທີ່ມີຄຸນຄ່າສຳລັບທ້ອງຖິ່ນ, ຂົງເຂດ, ປະເທດ ຫຼື ສາກົນບໍ່?
- ສະຖານທີ່ໄດ້ຮັບການປົກປັກຮັກສາພຽງພໍບໍ່?
- ມີກົດໝາຍເພື່ອປົກປັກຮັກສາສະຖານທີ່ສະເພາະໃດໜຶ່ງ?
- ມີແຜນການການຄຸ້ມຄອງ ແລະ ການອະນຸລັກສະຖານທີ່ສະເພາະໃດໜຶ່ງບໍ່?
- ໄດ້ເປີກສານຳປະຊາຊົນທ້ອງຖິ່ນເພື່ອຮູ້ຈັກວ່າເຂົາເຈົ້າຮັບຮູ້ນຳການສະເໜີຂຶ້ນທະບຽນສະຖານທີ່ບໍ່?

- ສະເໜີການປະເມີນຜົນຂອງຈຸເພື່ອໂຕ້ວາທິກັນ. ຕັດສິນວ່າ ສະຖານທີ່ໃດມີຄຸນຄ່າລະດັບຊາດ. ໃຫ້ນັກຮຽນລົງມະຕິວ່າ ຄວນຈະເອົາສະຖານທີ່ແຫ່ງໃດຕົ້ມ ເຂົ້າໃນບັນຊີລາຍຊື່ມໍລະດົກແຫ່ງຊາດ. ຈາກນັ້ນ ຖາມເຂົາເຈົ້າວ່າ ຄວນບັນຈຸສະຖານທີ່ໜຶ່ງ ຫຼື ສອງແຫ່ງໃນບັນຊີລາຍຊື່ມໍລະດົກໂລກ ຫຼື ບໍ່.

ກິດຈະກຳທີ 12 ສຳລັບນັກຮຽນ

ສູນກາງປະຫວັດສາດຂອງຊັງຕາ ກະຣຸດເຊີຢູ່ເມືອງ ມົມປອກເຊີ ປະເທດໂກລົມບີ (Santa Cruz de Mompox, Colombie).

ວັດຖຸປະສົງ: ເຂົ້າໃຈດີ ຂັ້ນຕອນຂອງວິທີການເພື່ອຂຶ້ນທະບຽນສະຖານທີ່ເຂົ້າ ໃນບັນຊີລາຍຊື່ ມໍລະດົກໂລກ.

ເພື່ອໃຫ້ນັກຮຽນເຂົ້າໃຈຂັ້ນຕອນ ການສະເໜີຂຶ້ນທະບຽນ ສະຖານທີ່ເຂົ້າໃນບັນຊີລາຍຊື່ມໍລະດົກໂລກ, ພວກເຮົາຈະຄົ້ນຄວ້າລະອຽດຄຳຮ້ອງຂໍຂຶ້ນທະບຽນ ຊຶ່ງປະເທດໂກລົມບີຍົນໃນ 1994 ແລະ ໄດ້ຮັບການຕົກລົງເຫັນດີໃນ 1995.

- ໃຫ້ຄຳຊີ້ແຈງແກ່ນັກຮຽນ ດັ່ງນີ້:

ເຫດຜົນຂອງການຂຶ້ນທະບຽນສະຖານທີ່ໃນບັນຊີລາຍຊື່ມໍລະດົກໂລກ ມີຜົນງານດ້ານສິລະປະ ອັນໂດດເດັ່ນຫຼາຍຢ່າງ ຢູ່ອາເມລິກາ ລາຕິນໃນສະໄໝຫົວເມືອງຂຶ້ນຂອງແອດສະປາຍ. ເມືອງມົມປອກເຊີ ແມ່ນຕົວຢ່າງດຽວຂອງຜັງເມືອງທີ່ບໍ່ສາມາດພົບເຫັນຢູ່ບ່ອນອື່ນ ໃນຊົງເຂດນີ້.

ປະເພດຂອງມໍລະດົກດ້ານວັດທະນະທຳ (ມາດຕາ 1 ຂອງສົນທິສັນຍາ): ກຸ່ມອາຄານ

ປະຫວັດຄວາມເປັນມາ

ຊອັນເດີ ຊັງຕາກະຣຸດເຊີ ຊຶ່ງເປັນຜູ້ປົກຄອງເມືອງກາກຕາແຊນ (Carthagène) ໄດ້ສ້າງຕັ້ງເມືອງ ມົມປອກເຊີ (Mompox) ໃນປີ 1540 ແລະ ໄດ້ຕັ້ງຊື່ເມືອງຕາມຊື່ຂອງຕົນເອງ. ຕົວເມືອງໄດ້ຂະຫຍາຍອອກ ຕາມແຄມຝັ່ງແມ່ນ້ຳມັກດາເລນາ (Magdalena) ແລະ ມີຄວາມສຳຄັນດ້ານການຂົນສົ່ງ ແລະ ການຄ້າ: ແມ່ນ້ຳ ເປັນເສັ້ນທາງການແລກປ່ຽນລະຫວ່າງ ທ່າເຮືອຢູ່ ກາກຕາແຊນ ກັບໃຈກາງຂອງປະເທດ. ພ້ອມກັນນີ້ ຕົວເມືອງຍັງແມ່ນສູນລວມຂອງຕາໜ່າງການຂົນສົ່ງທາງບົກຕີ່ມອີກ. ເມືອງມົມປອກເຊີ ໄດ້ຮັບການພັດທະນາຈາກການປະກົດຕົວຂອງຊົນຊັ້ນໃນສັງຄົມທີ່ນຳພາຄົນພື້ນເມືອງ ແລະ ຮັບໃຊ້ລະບອບຫົວເມືອງຂຶ້ນ, ພວກເຂົາດຳລົງຊີວິດດ້ວຍອະພິສິດໃນການຄອບຄອງດິນ ແລະ ໃຊ້ຊາວອິນເດຍແດງເປັນແຮງງານຜະລິດໃນຮູບແບບຂ້າທາດ. ຈາກການສູນເສຍທີ່ດິນ ຊາວອິນເດຍແດງຈຶ່ງຖືກກົດກັ້ນໃຫ້ຕັ້ງຖິ່ນຖານຢູ່ຕາມພື້ນທີ່ຈຳກັດ. ສະພາບເຊັ່ນນີ້ ບອກກັບເງື່ອນໄຂດ້ານພູມອາກາດ ແລະ ພູມສາດບໍ່ເອື້ອອຳນວຍໃຫ້ກະສິກຳຂະຫຍາຍຕົວ, ເຖິງວ່າຕົວເມືອງບໍ່ມີພື້ນຖານເສດຖະກິດ-ສັງຄົມແໜ້ນໜາ ແລະ ຂະຫຍາຍຕົວຊ້າທີ່ສຸດກໍຕາມ. ແຕ່ໃນດ້ານອື່ນ ຕົວເມືອງໄດ້ດຶງດູດເອົາ ພາກສ່ວນຂອງພົນລະເມືອງຊຶ່ງເປັນກຸ່ມ ຄົນທີ່ບໍ່ເພິ່ງປາຖະໜາ ແລະ ດຳລົງຊີວິດດ້ວຍການຄ້າຂາຍເຖື່ອນ. ເມືອງໄດ້ຂະຫຍາຍຕົວໃນໄລຍະລ່າເມືອງຂຶ້ນ ຍ້ອນວ່າກຸ່ມຊາວເມືອງຈຳນວນໜຶ່ງທີ່ອຸດົມຮຸ້ງມີໄດ້ມາຈາກການເຮັດກະສິກຳ ແລະ ການຄ້າ. ຈຳນວນໜຶ່ງໄດ້ຈາກກາກຕາແຊນ ເພື່ອມາຕັ້ງຖິ່ນຖານຢູ່ມົມປອກເຊີ ແລະ ໄດ້ນຳເອົາຊ່າງທັດຖະກຳ ແລະ ກຳມະກອນທີ່ຕອບສະໜອງຄວາມສຸກສະບາຍຂອງຕົນມາດ້ວຍ. ນັກບວດ ແລະ ສາສະນິກະຊົນ ໄດ້ປະກອບເຂົ້າກັບພາກສ່ວນອື່ນ ເປັນຊົນຊັ້ນປົກຄອງ.

ການຄຸ້ມຄອງ ແລະ ການປົກປັກຮັກສາ.

ຂໍ້ກຳນົດ: ບຸກຄົນ, ການຈັດຕັ້ງ, ໂບດໂຮມັນກາໂຕລິກ ແລະ ອຳນາດການປົກຄອງທ້ອງຖິ່ນ ເປັນເຈົ້າຂອງຊັບສິນບັດ. ສູນກາງປະຫວັດນີ້ ໄດ້ຮັບການສະຖາປະນາໃຫ້ເປັນອານຸສອນສະຖານແຫ່ງຊາດ ແລະ ກົດລະບຽບກ່ຽວກັບຕົວເມືອງໄດ້ຮັບການປະຕິບັດຕາມຂໍ້ກຳນົດກ່ຽວກັບການກໍ່ສ້າງ ຂອງເທດສະບານ ແຕ່ 1970.

ການຄຸ້ມຄອງ: ບໍ່ມີແຜນການຄຸ້ມຄອງສູນກາງປະຫວັດສາດແນວໃດກໍ່ຕາມ ຂໍ້ກຳນົດກ່ຽວກັບການກໍ່ສ້າງ ແລະ ກົດລະບຽບກ່ຽວກັບຕົວເມືອງທີ່ມີຜົນສັກສິດເຮັດໃຫ້ຕົວເມືອງໄດ້ຮັບການຄຸ້ມຄອງເປັນຢ່າງດີ.

ການອະນຸລັກ: ວຽກງານໃຫຍ່ຂອງການບຸລະນະ ແລະ ການອະນຸລັກໄດ້ສຳເລັດໃນທົດສະວັດ ທີ່ຜ່ານມາ. ສູນກາງປະຫວັດສາດໄດ້ຮັບການປົກປັກຮັກສາໄວ້ເປັນສ່ວນໃຫຍ່. ສ່ວນບຸກຄົນມີຄວາມພາກພູມໃຈກັບກຳມະສິດ ທີ່ຕົນປົກປັກຮັກສາໄວ້ໃຫ້ຢູ່ໃນສະພາບດີ ໂດຍລັດຖະບານບໍ່ໄດ້ເຂົ້າຮ່ວມນຳ.

ລັກສະນະດັ່ງເດີມ: ການທີ່ເມືອງມົມປອກເຊີ ໄດ້ສູນເສຍຄວາມສຳຄັນ ດ້ານເສດຖະກິດ ໃນສະຕະວັດ ທີ 19 ບໍ່ໄດ້ໝາຍວ່າເມືອງນີ້ ໄດ້ຮັບຄວາມກົດດັນຈາກກະແສການສ້າງຕັ້ງສູນກາງປະຫວັດສາດ ຢູ່ເມືອງອື່ນໆ ທີ່ຄ້າຍຄືກັນ ໃນທະວີບອາເມລິກາລາຕິນ. ຖະໜົນທົນທາງແລະວັດສະດຸຂອງການກໍ່ສ້າງໃນເບື້ອງຕົ້ນໄດ້ຮັບການອະນຸລັກໄວ້. ຮູບແບບດ້ານສະຖາປັດຕະຍະກຳ ແລະ ວັດສະດຸຕ່າງໆ ຍັງຄົງຮັກສາໄວ້ ລັກສະນະດັ່ງເດີມຂອງສູນກາງປະຫວັດສາດແຫ່ງນີ້.

ການປະເມີນຜົນໂດຍ ອີໂກມິດເຊີ

ອີໂກມິດເຊີ (ICOMOS) ໄດ້ໄປຢ້ຽມຢາມມົມປອກເຊີໃນເດືອນ ກຸມພາ 1995 ແລະ ໄດ້ສະເໜີແນະຕໍ່ຄະນະກຳມະການມໍລະດົກໂລກ ໃຫ້ຂຶ້ນທະບຽນບັນຊີມໍລະດົກໂລກ ບົນພື້ນຖານຂອງມາດຖານ ຂໍ້ (IV) ແລະ (V).

ອີໂກມິດເຊີ (ICOMOS) ໄດ້ສະເໜີຄຳແນະນຳຫຼາຍຢ່າງກ່ຽວກັບການອະນຸລັກເມືອງມົມປອກເຊີ ຕໍ່ອຳນາດການປົກຄອງຂອງໂກລົມບີ. ຂໍ້ສະເໜີທີ່ໄດ້ກາຍເປັນບ່ອນອີງໃຫ້ແກ່ຄະນະກຳມະການມໍລະດົກໂລກ ກວມເອົາການບຸລະນະຮູບແຕ້ມຢູ່ດ້ານນອກຂອງຕຶກ ແລະ ອາ

ຄານຕ່າງໆ ຂອງສູນກາງປະຫວັດສາດ, ການລົບລ້າງຕະຫຼາດໃໝ່ ແລະ ການມ້າງສິ່ງປຸກສ້າງ ຫຼັງການສ້າງຕະຫຼາດ, ການຫັນອາຄານຢູ່ຕະຫຼາດເປັນດ່ານເຮືອ ແລະ ຫ້ອງການທ່ອງທ່ຽວ, ການສືບຕໍ່ວຽກງານທຳຄວາມສະອາດແຄມຝັ່ງແມ່ນ້ຳ, ການເລືອກວັດສະດຸ ເພື່ອປຸກຖະໜົນຢູ່ສູນ ກາງປະຫວັດສາດ, ການສ້າງແຜນທີ່ທ່ອງທ່ຽວຢ່າງລະອຽດ ແລະ ການກຳນົດຄືນເຂດແດນໃຕ້ ຂອງສະຖານທີ່ມໍລະດົກ.

ກ່ອນກອງປະຊຸມໃນເດືອນກໍລະກົດ 1995 ຂອງຄະນະກຳມະການມໍລະດົກໂລກ ICOMOS ໄດ້ຮັບຮອງເອົາທຸກຂໍ້ສະເໜີ ຈາກອຳນາດການປົກຄອງຢູໂກລົມບີ.

ກອງປະຊຸມຂອງຫ້ອງການຄະນະກຳມະການມໍລະດົກໂລກ, ກໍລະກົດ 1995 .

ICOMOS ໄດ້ແຈ້ງໃຫ້ແຈ້ງການຄະນະກຳມະການຮູ້ວ່າ ຕົນໄດ້ຮັບແຜນຜັງ ເມືອງໃໝ່ ຈາກອຳນາດການປົກຄອງໂກລົມບີ ທີ່ໄດ້ປັບປຸງນຂອບເຂດຂອງສະຖານທີ່ ມໍລະດົກ ຕາມການສະເໜີແນະຂອງ ICOMOS. ຫ້ອງການຕົກລົງໃຫ້ຄະນະກຳມະການຂຶ້ນທະບຽນສູນ ກາງປະຫວັດສາດ Santa Cruz de Mompox ເຂົ້າໃນບັນຊີລາຍຊື່ມໍລະດົກໂລກຕາມມາດຖານມໍ ລະດົກດ້ານວັດທະນະທຳ.

ກອງປະຊຸມຂອງຄະນະກຳມະການມໍລະດົກໂລກ, ທັນວາ 1995 .

ຄະນະກຳມະການສະຫຼຸບວ່າ ສູນກາງປະຫວັດສາດຊັງຕາກະຣຸດເຊີມິມປອກເຊີ ເປັນຕົວຢ່າງດີເລີດ ໃນການສ້າງອະນາມິຄົມ ຂອງແອດສະປາຍຢູ່ແຄມຝັ່ງຂອງແມ່ນ້ຳໃຫຍ່ ຊຶ່ງ ເປັນຈຸດຍຸດທະສາດ ແລະ ສູນກາງການຄ້າທີ່ຟຸ່ງເຟືອງ ແລະ ພາຍພົດດັ່ງກ່າວນີ້ ຍັງຖືກຮັກສາ ໄວ້ຈົນເຖິງເທົ່າທຸກວັນນີ້. ຄະນະກຳມະການຕົກລົງຂຶ້ນທະບຽນສູນກາງປະຫວັດສາດຊັງຕາກ ະຣຸດເຊີ ມິມປອກເຊີ ເຂົ້າໃນບັນຊີລາຍຊື່ມໍລະດົກໂລກ ຕາມມາດຖານ (IV) ແລະ (V) ຂອງມໍ ລະດົກດ້ານວັດທະນະທຳ.

ອຳນາດການປົກຄອງຢູໂກລົມບີ ໄດ້ເຮັດຄຳຮ້ອງຂໍເງິນ 30,000 ໂດລາສະຫະລັດ ນຳກອງທຶນມໍລະດົກໂລກ ເພື່ອສຶກສາຜົນກະທົບຂອງການທ່ອງທ່ຽວຕໍ່ສະຖານທີ່ມໍລະດົກໂລກ ແຫ່ງນີ້. ຄະນະກຳມະການມໍລະດົກໂລກເຫັນດີຕາມຄຳສະເໜີ.

ຂັ້ນຕອນ:

1994 : ປະເທດໂກລົມບີ ຍື່ນຄຳສະເໜີຂຶ້ນທະບຽນເມືອງມິມປອກເຊີ ຕໍ່ສູນກາງມໍລະດົກໂລກ ຂອງອຸຍແນດສະໂກ.

ກຸມພາ 1995: ການປະເມີນຜົນຂອງ ICOMOS

ກໍລະກົດ 1995: ຫ້ອງການມໍລະດົກໂລກ ຄົ້ນຄວ້າຄຳສະເໜີຂຶ້ນທະບຽນ.

ທັນວາ 1995: ຄະນະກຳມະການມໍລະດົກໂລກຂຶ້ນທະບຽນເມືອງມິມປອກເຊີ ເຂົ້າໃນບັນຊີລາຍຊື່ມໍລະດົກໂລກ ຕາມມາດຖານ (IV) ແລະ (V) ຂອງມໍລະດົກວັດທະນະທຳ.

ຄະນະກຳມະການອະນຸມັດເງິນ 30.000 ໂດລາ ເພື່ອສຶກສາຜົນກະທົບຂອງການທ່ອງທ່ຽວຕໍ່ສະຖານທີ່ມໍລະດົກໂລກ.

- ສົນທະນາກັບນັກຮຽນວ່າດ້ວຍຂັ້ນຕອນຕ່າງໆ ຂອງການສະເໜີຂຶ້ນທະບຽນສະຖານທີ່ ໃນບັນຊີ ລາຍຊື່ມໍລະດົກໂລກ. ຮ່ວມກັບນັກຮຽນເລືອກສະຖານທີ່ໃດໜຶ່ງຂອງທ້ອງຖິ່ນ ຫຼື ຂອງປະເທດທີ່ອາດມີຄຸນຄ່າພິເສດລະດັບໂລກແລ້ວ ສະເໜີໃຫ້ເຂົາເຈົ້າສ້າງແຜນປະຕິບັດງານ ເພື່ອສາມາດຂຶ້ນທະບຽນສະຖານທີ່ນັ້ນ ເຂົ້າໃນບັນຊີລາຍຊື່ມໍລະດົກໂລກ.

ສະຫຼຸບຫຍໍ້:

ພາຍຫຼັງທີ່ໄດ້ກຽມບັນຊີການສະເໜີແລ້ວ, ລັດທີ່ກ່ຽວຂ້ອງສະເໜີການຂຶ້ນທະບຽນສະຖານທີ່ເຂົ້າໃນບັນຊີລາຍຊື່ມໍລະດົກໂລກ ໂດຍສົ່ງສຳນວນຄຳຮ້ອງຄົບຊຸດໃຫ້ສູນກາງມໍລະດົກໂລກ. ICOMOS ແລະ/ຫຼື IUCN ປະເມີນຄຳສະເໜີ ແລະ ໃຫ້ຄຳແນະນຳ. ຄະນະກຳມະການມໍລະດົກໂລກ ຕັດສິນໃຈຂັ້ນສຸດທ້າຍການບັນຈຸສະຖານທີ່ເຂົ້າໃນບັນຊີລາຍຊື່ມໍລະດົກໂລກ.

ມາດຖານຕົ້ນຕໍໃນການຄັດເລືອກທີ່ນຳໃຊ້ ເພື່ອຕົກລົງຮັບຮອງເອົາສະຖານທີ່ໃດໜຶ່ງ ຊຶ່ງມີເງື່ອນໄຂຂຶ້ນທະບຽນເຂົ້າໃນບັນຊີລາຍຊື່ມໍລະດົກໂລກ. ນອກນີ້ ສະຖານທີ່ຕ້ອງໄດ້ຮັບການປົກປັກຮັກສາ ທີ່ຕອບສະໜອງຕາມມາດຖານວ່າດ້ວຍລັກສະນະຕ່າງໆເດີມ ສຳລັບ ວັດທະນະທຳສະຖານ ແລະ ຕາມເງື່ອນໄຂຄວາມຄົບຖ້ວນ ສຳລັບທົ່ວທັງທຳມະຊາດ.

ການຕິດຕາມສະພາບການປົກປັກຮັກສາສະຖານທີ່ມໍລະດົກໂລກ.

ການປົກປັກຮັກສາມໍລະດົກໂລກ ແມ່ນຂະບວນການຕໍ່ເນື່ອງ. ປະເທດສະມາຊິກຂອງສົນທິສັນຍາ, ICOMOS ແລະ/ຫຼື IUCN ຕ້ອງເຮັດບົດສະຫຼຸບວ່າດ້ວຍການປົກປັກຮັກສາສະຖານທີ່, ມາດຕະການເພື່ອປົກປັກຮັກສາ ແລະ ຄວາມພະຍາຍາມເພື່ອສ້າງຈິດສຳນຶກຂອງມວນຊົນ ກ່ຽວກັບຄຸນຄ່າຂອງມໍລະດົກວັດທະນະທຳ ແລະ ທຳມະຊາດ ແລະ ການອະນຸລັກໃຫ້ຄະນະກຳມະການມໍລະດົກໂລກຢ່າງສະໝໍ່າສະເໝີ.

ສະນັ້ນ, ປະເທດສະມາຊິກຂອງສົນທິສັນຍາ ຕ້ອງມີຄວາມຮັບຜິດຊອບຢ່າງເຂັ້ມງວດ. ຖ້າບໍ່ປະຕິບັດພັນທະຂອງຕົນຕາມສົນທິສັນຍາ ແລະ ສະຖານທີ່ໃນບັນຊີລາຍຊື່ມໍລະດົກໂລກ ແມ່ນຢູ່ຂັ້ນອັນຕະລາຍ. ມັນສ່ຽງຕໍ່ການຖືກລົບອອກຈາກບັນຊີລາຍຊື່ມໍລະດົກໂລກ. ສົນທິສັນຍາ ມີຂໍ້ກຳນົດການລົງໂທດໄວ້ຢ່າງຈະແຈ້ງ. ມາເຖິງປະຈຸບັນຍັງບໍ່ທັນມີສະຖານທີ່ໃດຖືກລົບຊື່ອອກຈາກບັນຊີລາຍຊື່ນີ້ເທື່ອ.

ເມື່ອອຸບແນດສະໂກໄດ້ຮັບຄຳກ່າວເຕືອນວ່າ ສະຖານທີ່ຂອງມໍລະດົກໂລກ ພວມປະເຊີນກັບໄພທີ່ອາດເປັນອັນຕະລາຍ ແລະ ຖ້າຄຳກ່າວເຕືອນທາກມີເຫດຜົນ ແລະ ການຂົ່ມຂູ່ນັ້ນທາກຮ້າຍແຮງ, ສະຖານທີ່ນັ້ນ ຈະຖືກຈັດເຂົ້າໃນບັນຊີລາຍຊື່ສະຖານທີ່ມໍລະດົກໂລກ ທີ່ພວມຢູ່ໃນຂັ້ນອັນຕະລາຍ. ບັນຊີລາຍຊື່ນີ້ ມີຈຸດປະສົງເພື່ອດຶງດູດຄວາມສົນໃຈຂອງວົງຄະນະຍາດສາກົນຕໍ່ປັດໃຈທຳມະຊາດ ຫຼື ພຶດຕິກຳຂອງມະນຸດທີ່ທຳລາຍເອກະລັກ ຂອງສະຖານທີ່ ຊຶ່ງໄດ້ກຳນົດໄວ້ກ່ອນການຂຶ້ນທະບຽນ. ສະຖານທີ່ໃນຂັ້ນອັນຕະລາຍ ທີ່ບັນທຶກໄວ້ໃນບັນຊີລາຍຊື່ໄດ້ຮັບມາດຕະການ ເພື່ອການຊ່ວຍເຫຼືອຮີບດ່ວນ ແລະ ການປົກປັກຮັກສາພິເສດ.

ຖ້າແມ່ນໃນສະຖານະການຮີບດ່ວນ ແລະ ພິເສດຕັ້ງຢູ່ເມືອງ ດູບຣົບນິກ (Dubrovnik) ໃນ 1991, ຕົວຢ່າງໃນກໍລະນີການປະກາດສົງຄາມ, ຄະນະກຳມະການມໍລະດົກໂລກ ມີສິດຂຶ້ນທະບຽນສະຖານທີ່ໃນບັນຊີລາຍຊື່ມໍລະດົກໂລກໃນຂັ້ນອັນຕະລາຍ ໂດຍປະສະຈາກຄຳຂໍຮ້ອງຢ່າງເປັນທາງການ ຂອງປະເທດສະມາຊິກທີ່ກ່ຽວຂ້ອງ.

ບັນຊີລາຍຊື່ມໍລະດົກໂລກໃນຂັ້ນອັນຕະລາຍ.

ການຂຶ້ນທະບຽນສະຖານທີ່ໃດໜຶ່ງ ໃນບັນຊີລາຍຊື່ມໍລະດົກໂລກ ໃນຂັ້ນອັນຕະລາຍ ແມ່ນການກະທຳ ເພື່ອດຶງດູດຄວາມສົນໃຈຂອງໂລກຕໍ່ສະຖານທີ່ນັ້ນ ລວມທັງມາດຕະການເພື່ອ

ການຊ່ວຍເຫຼືອຮີບດ່ວນໃນການປົກປັກຮັກສາ ຖ້າຄຸນຄ່າທີ່ກຳນົດໃຫ້ຂຶ້ນທະບຽນ ຫາກຕົກຢູ່ໃນຂັ້ນອັນຕະລາຍ.

ໃນເດືອນທັນວາ 1997, ໃນບັນຊີລາຍຊື່ມໍລະດົກໂລກມີຊາວທ້າສະຖານທີ່ (ເກົ່າວັດທະນະທຳສະຖານ ແລະ ສິບທົກທົວທັດທຳມະຊາດ) ຕົກໃນຂັ້ນອັນຕະລາຍເຊັ່ນ:

ອານບານີ	ບູແຕຣງຕີ (Butrinti)
ເບແນັງ	ພະລາຊະວັງອາໂບເມ (Palais royaux d'Abomey)
ບູນກາລີ	ປ່າສະຫງວນ ຊະເລບາກນາ (Réserve naturelle de Srebarna)
ກຳປູເຈຍ	ອັງກໍວັດ (Angkor)
ກົດດີວິວ ແລະ ກີເນ	ປ່າສະຫງວນຂອງໝົດໜ່ວຍພູນິມບາ (Réserve naturelle integrale du Mont Nimba).
ໂກຣອາຊີ	ຕົວເມືອງເກົ່າຂອງດູບຣົບນິກ (Vieille ville de Dubrovnick)
ເອກົວດໍ	ອຸທິຍານແຫ່ງຊາດ ຊັງເກ (Parc national Sangay)
ສະຫະລັດອາເມລິກາ	ອຸທິຍານແຫ່ງຊາດ ແອເວິເກລດ (Parc national des Everglades) ອຸທິຍານແຫ່ງຊາດ ແຢນໂລສະໂຕນ (Parc national de Yellow stone)
ເອຕິໂອປີ	ອຸທິຍານແຫ່ງຊາດໄຊແມນ (Parc national du Simen)
ຮົງດູຣັດ	ເຂດອະນຸລັກ ຊີວະໂລກ ຣີໂອປລາຕາໂນ (Réserve de la biosphere de Rio Platano)
ອິນເດຍ	ເຂດອະນຸລັກສັດຢູ່ມານັດເຊີ (Sanctuaire de faune de Manas)
ເຊຣູຊາແຮມ (ສະຖານທີ່ສະເໜີໂດຍ ປະເທດຊອກດານີ)	ຕົວເມືອງເກົ່າ ແລະ ກຳແພງຂອງເຊຣູຊາແຮມ (Vieille ville de Jérusalem et ses remparts)

ມາລີ	ເມືອງຕົມບຸກຕູ (Tombouctou)
ນີແຊ	ເຂດອະນຸລັກທຳມະຊາດ ແອ ແລະ ເຕເຣເນ (Réserves naturelles de l'Air et du Ténééré)
ໂອມານ	ບ້ອມ ບາລາ (Fort de Bahla)
ເປຣູ	ເຂດບູຮານວິທະຍາ ຊານຊານ (Zone archéologique de ChanChan)
ໂປໂລຍ	ບໍ່ເກືອ ຢູ່ເມືອງວິລິດສະກາ (Mines de sel de Wieliczka)
ສາທາລະນະລັດອາຟຣິກາ ກາງ	ອຸທິຍານແຫ່ງຊາດ ມາໂນໂວ-ກູນດາ-ແຊງຟະດໍຣິດເຊີ (Parc national du Manovo-Gounda-St Floris)
ສາທາລະນະລັດກົງໂກ ປະຊາ ທິປະໄຕ	ອຸທິຍານແຫ່ງຊາດ ວີຣູງກາ (Parc national des Virunga) ອຸທິຍານແຫ່ງຊາດ ກາຣັມກາ (Parc national de la Garamba) ເຂດອະນຸລັກສັດຢູ່ ໂອກາປີ (Réserve de faune a Okapis) ອຸທິຍານແຫ່ງຊາດ ກາຮູຊີ-ບີເອກາ (Parc national de kahuzi- Biega)
ຕຸຍເນຊີ	ອຸທິຍານແຫ່ງຊາດ ອິດສະເກິນເລີ (Parc national de l'Ichkeul)
ຢູກິດສະລາວີ	ເຂດທຳມະຊາດ ແລະ ວັດທະນະທຳ-ປະຫວັດສາດຂອງເມືອງ ໂກຕໍ (Contrée naturelle et culturo-historique de Kotor)

ອຸທິຍານແຫ່ງຊາດ ແຢນໂລສະໂຕນ ຢູ່ສະຫະລັດອາເມລິກາ ເປັນຕົວຢ່າງທີ່ດີຂອງວິທີການຂັ້ນທະບຽນສະຖານທີ່ໃນບັນຊີລາຍຊື່ມໍລະດົກໂລກ ໃນຂັ້ນອັນຕະລາຍຊຶ່ງສາມາດດຶງດູດຄວາມສົນໃຈ ຂອງ ມວນຊົນໃນປະເທດ ແລະ ສາກົນ ຕໍ່ຄວາມຕ້ອງການຮີບດ່ວນໃນການປົກປັກຮັກສາອຸທິຍານແຢນໂລສະໂຕນທີ່ຕົກຢູ່ໃນອັນຕະລາຍຮ້າຍແຮງຍິ່ງໆຂຶ້ນ (ໂດຍສະເພາະຍ້ອນການທ່ອງທ່ຽວ ແລະ ໂຄງການຂຸດຄົ້ນບໍ່ແຮ່ຢູ່ໃກ້ກັບອຸທິຍານ).

ກິດຈະກຳທີ 13 ສຳລັບນັກຮຽນ

ອຸທິຍານແຫ່ງຊາດ ແຢນໂລສະໂຕນ, ສະຫະລັດອາເມລິກາ

ວັດຖຸປະສົງ: ເຂົ້າໃຈດີ ສາຍເຫດ ແລະ ເປັນຫຍັງສະຖານທີ່ມໍລະດົກໂລກຈຶ່ງບັນຈຸເຂົ້າ ໃນບັນຊີລາຍຊື່ ມໍລະດົກໂລກໃນຂັ້ນອັນຕະລາຍ.

ໃຫ້ຄຳຊີ້ແຈງແກ່ນັກຮຽນດັ່ງນີ້:

ລຳດັບເຫດການ (Chronologie)

- 1973 ສະຫະລັດອາເມລິກາເປັນປະເທດທຳອິດທີ່ຮັບຮູ້ ລັດຕະຍາບັນ ວ່າດ້ວຍສົນທິສັນຍາ ມໍລະດົກໂລກ.
- 1978 ອຸທິຍານແຫ່ງຊາດ ແຢນໂລສະໂຕນ ແມ່ນອະທິຍານທຳອິດຂອງໂລກ ໃນສິບສອງອຸທິຍານ ທີ່ຂຶ້ນທະບຽນໃນບັນຊີລາຍຊື່ມໍລະດົກໂລກ.
- 1995 ຄະນະກຳມະການ ມໍລະດົກໂລກ ຕັດສິນໃຈຂຶ້ນທະບຽນສະຖານທີ່ນີ້ ເຂົ້າໃນບັນຊີລາຍຊື່ມໍລະດົກໂລກ ໃນຂັ້ນອັນຕະລາຍ.

ຄຸນຄ່າຂອງສາຍພູແຢນໂລສະໂຕນ ໃນຖານະມໍລະດົກໂລກ.

ອຸທິຍານແຫ່ງຊາດ ແຢນໂລສະໂຕນມີເນື້ອທີ່ກວ້າງໃຫຍ່ ແຕ່ຕາເວັນຕົກ-ສຽງເໜືອຂອງ ໄວໂອມິງ ແລະ ໃກ້ກັບ ລັດມິນຕານາ ແລະ ໄອດາໂຮ. ສ່ວນໃຫຍ່ຂອງເນື້ອທີ່ປະກອບດ້ວຍພູພຽງທີ່ເປັນພູໄຟ ແລະ ມີພູຫີນປູນຢັ່ງຢາຍຢູ່ທົ່ວໄປນ້ອຍໜຶ່ງ. ມີທຸບຜາ, ນ້ຳຕົກຕາດ ແລະ ເຫວເລິກອັນອະລັງການ. ພູໄຟທີ່ຍັງບໍ່ທັນດັບມອດເຮັດໃຫ້ມີນ້ຳພຸຮ້ອນຫຼາຍສິບພັນແຫ່ງ ແລະ ບໍ່ນ້ຳຮ້ອນທີ່ເປັນປ່ອນດຳລົງຄົງຕົວຂອງພືດແລະສັດ ນາໆຊະນິດອັນອຸດົມຮັ່ງມີ. ຢູ່ໃຈກາງຂອງອຸທິຍານ ມີປາກພູໄຟ ທີ່ໃຫຍ່ກວ່າພູໄຟກຣາກາໂຕອາ (krakatoa) ຢູ່ອິນໂດເນເຊຍຮ້ອຍເທື່ອ. ຫີນເກົ່າແກ່ທີ່ສຸດ ມີອາຍຸ 2,7 ຕື້ປີ ແຕ່ຫີນໃໝ່ທີ່ສຸດຍັງຫາກໍເລີ່ມສ້າງຕົວ. ພາຍໃນປາກຂອງພູໄຟກວມເອົາຊາວເຈັດຊາກຂອງປ່າໄມ້.

ຕະກຸນສັດໃນຂັ້ນສູນພັນ.

ອຸທິຍານມີລະບົບນິເວດທີ່ປະກອບດ້ວຍສະພາບແວດລ້ອມທຳມະຊາດ ທີ່ອຸດົມສົມບູນ ເພື່ອການຢູ່ລອດຊີວິດ ຂອງສັດທີ່ໃກ້ຈະສູນພັນ ເຊັ່ນ: ພີ ກຣິດສະລີ (ours grizzly), ເສືອປູມາ (puma), ແຫຼວຫາງຂາວ(pygargue) ຕະຫຼອດເຖິງໝາໄນ ທີ່ຍັງເຫຼືອຢູ່ໃນໂລກ.

ອຸທິຍານແຢນໂລສະໂຕນໃນຂັ້ນອັນຕະລາຍ.

ໃນເດືອນ ກຸມພາ 1995, ສູນກາງມໍລະດົກໂລກຂອງອຸຍແນດສະໂກໄດ້ຮັບຂ່າວວ່າ ອຸທິຍານໄດ້ຮັບອັນຕະລາຍຫຼາຍຢ່າງໂດຍສະເພາະຈາກໂຄງການຂຸດຄົ້ນບໍ່ແຮ່ ແລະ ການຕັດໄມ້, ຜົນກະທົບຂອງການທ່ອງທ່ຽວ ແລະ ນະໂຍບາຍກ່ຽວກັບສັດປ່າ ແລະ ພືດ.

ກອງປະຊຸມຄັ້ງທີ 19, ປະເທດພາຄີຂອງສິນທິສັນຍາ (ສະຫະລັດອາເມລິກາ) ຍິ່ນຈົດໝາຍຕໍ່ກອງປະຊຸມຂອງຫ້ອງການມໍລະດົກໂລກ ທີ່ສຳນັກງານອຸຍແນດສະໂກ ເພື່ອສະແດງຄວາມວິຕົກກັງວົນຕໍ່ໄພອັນຕະລາຍ ທີ່ຄຸກຄາມອຸທິຍານແຢນໂລສະໂຕນ ແລະ ເຊື້ອເຊີນຜູ້ຕາງໜ້າຄະນະກຳມະການມໍລະດົກໂລກ ແລະ UICN ໃຫ້ສົ່ງຊ່ວຍໄປສັງເກດເບິ່ງສະຖານະການ. ພ້ອມກັນນີ້ ສະຫະລັດອາເມລິກາ ຍັງສະເໜີຕໍ່ຄະນະກຳມະການມໍລະດົກໂລກ ໃຫ້ພິຈາລະນາເອົາສະຖານທີ່ນີ້ ເຂົ້າໃນບັນຊີ ລາຍຊື່ມໍລະດົກໂລກ ໃນຂັ້ນອັນຕະລາຍ.

ຫາງສຽງດັງຄັດຄ້ານຕໍ່ໂຄງການຂຸດຄົ້ນບໍ່ແຮ່ ໃກ້ກັບແຢນໂລສະໂຕນ.

ໂຄງການບໍ່ແຮ່ ແມ່ນ "ໄພພິບັດ" ທີ່ຄຸກຄາມ" ສົມບັດໃນລະບົບອຸທິຍານຂອງອະເມລິກາ".

ນິວຢອກ ທາຍເມີ (New York Times)

ຜົນກຳໄລທີ່ພວກເຮົາໄດ້ຮັບຈາກການຂຸດຄົ້ນບໍ່ແຮ່ບໍ່ສາມາດທົດແທນຄວາມເສຍຫາຍຕະຫຼອດການຢ່າງໃດຢ່າງໜຶ່ງທີ່ເກີດຂຶ້ນກັບແຢນໂລສະໂຕນ.

ບິນກູິນຕັນ, ປະທານາທິບໍດີ ສະຫະລັດອາເມລິກາ.

ປະຊາຊົນອາເມລິກາ ໃນຖານະເປັນເຈົ້າຂອງສະຖານທີ່ພິເສດແຫ່ງນີ້ ຄວນປົກປັກຮັກສາ ບໍ່ສະເພາະເພື່ອເພື່ອນຮ່ວມຊາດເທົ່ານັ້ນ ແຕ່ຍັງເພື່ອປະຊາກອນຂອງໂລກນຳອີກ ແລະ ບໍ່ສະເພາະເພື່ອຄົນຮຸ້ນນີ້ເທົ່ານັ້ນ ແຕ່ຍັງເພື່ອຄົນຮຸ້ນຕໍ່ໄປອີກດ້ວຍ.

ສະມາຄົມອະນຸລັກອຸທິຍານແຫ່ງຊາດ, ກັນຍາ 1995.

ການປະຕິບັດງານຂອງຊ່ວງຊານ, ກັນຍາ 1995.

ຄະນະຊ່ວງຊານໄດ້ຮັບການມອບໝາຍໃຫ້ລົງປະຕິບັດງານ ໃນເດືອນ ກັນຍາ 1995. ໃນໂອກາດນີ້ ອົງການຈັດຕັ້ງຂອງລັດໃນຫຼາຍລະດັບ ໄດ້ຈັດການໂຕ້ວາທີ, ມີນັກອຸດສາຫະກຳ, ສະມາຊິກຂອງລັດຖະບານ ແລະ ກຸ່ມຄົນທີ່ມີສ່ວນກ່ຽວຂ້ອງກັບການປົກປັກຮັກສາສະພາບແວດລ້ອມໄດ້ເຂົ້າຮ່ວມ.

ກອງປະຊຸມຄັ້ງທີ 19 ຂອງຄະນະກຳມະການມໍລະດົກໂລກ, ທັນວາ 1995.

ໃນເດືອນທັນວາ 1995, ປະເທດສະມາຊິກສິນທິສັນຍາ ແລະ ໄອຍູຊີເອນ (IUCN) ສະເໜີບົດສະຫຼຸບຂອງກອງປະຊຸມ ຕໍ່ຄະນະກຳມະການມໍລະດົກໂລກ. ໂຄງການຂຸດຄົ້ນບໍ່ແຮ່ຂະໜາດໃຫຍ່, ມີນະພິດຂອງນ້ຳທີ່ເກີດຈາກການຮົ່ວໄຫຼຂອງທໍ່ນໍ້າ ແລະ ການຖິ້ມຂີ້ເຫຍື້ອ, ການສ້າງທາງ ແລະ ການໜີບຮັດຈາກການທ່ອງທ່ຽວ, ການຫຼຸດລົງຂອງສັດບາງຊະນິດ, ລວມທັງບາງຊະນິດປາທີ່ຫາຍາກ ແລະ ພະຍຸສັດທີ່ລະບາດກັບຜູງຄວາຍ ແມ່ນສິ່ງສະແດງອອກຂອງຄວາມຮ້າຍແຮງທີ່ຂ້າມຊູ່ມໍລະດົກສະຖານທີ່ແຫ່ງນີ້.

ພາຍຫຼັງການສົນທະນາກັນຢ່າງຍືດຍາວ ແລະ ໂດຍຄຳນຶງເຖິງອັນຕະລາຍຕົວຈິງ ທີ່ສາມາດເກີດຂຶ້ນໄດ້, ຄະນະກຳມະການມໍລະດົກໂລກ ຈຶ່ງໄດ້ຕັດສິນໃຈຂັ້ນທະບຽນອຸທິຍານແຫ່ງຊາດແຟນໂລສະໂຕນ ເຂົ້າໃນບັນຊີລາຍຊື່ມໍລະດົກໂລກ ໃນຂັ້ນອັນຕະລາຍ.

ຖະແຫຼງການຂອງປະທານາທິບໍດີ ສະຫະລັດອາເມລິກາ, ກັນຍາ 1996.

ປະທານາທິບໍດີ ສະຫະລັດອາເມລິກາ ປະກາດຕໍ່ສາທາລະນະຊົນວ່າ ຕົນຈະອອກແຮງເພື່ອບັນລຸຂັ້ນເພິ່ງພໍໃຈໃນແກ້ໄຂບັນຫາການຂຸດຄົ້ນບໍ່ແຮ່.

ກອງປະຊຸມຄັ້ງທີ 20 ຂອງຄະນະກຳມະການມໍລະດົກໂລກ, ທັນວາ 1996.

ຜູ້ຕາງໜ້າຂອງສະຫະລັດ ຊື່ແຈງວ່າ ການແກ້ໄຂບັນຫາມີຄວາມຄົບຖ້ວນແລ້ວ ເພື່ອຮັບປະກັນການອະນຸລັກແຟນໂລສະໂຕນ.

ແລະ ຕໍ່ໄປເດ?

ເພື່ອຮັບປະກັນການອະນຸລັກສະຖານທີ່ ມໍລະດົກໂລກແຫ່ງນີ້, ຄະນະກຳມະການບັງຄັບໃຫ້ມີການລາຍງານຜົນສະຫຼຸບ ການຄົ້ນຄວ້າກ່ຽວກັບຜົນກະທົບຕໍ່ສະພາບແວດລ້ອມ ແລະ ມາດຕະການຂອງການອະນຸລັກຢູ່ເລື້ອຍໆ. ເຮັດແນວນີ້, ຄະນະກຳມະການ ສາມາດຕິດຕາມວິວັດທະນາການຂອງສະຖານະການຢ່າງໃກ້ສິດ. ໃນອະນາຄົດ, ຖ້າຄະນະກຳມະການຫາກພໍໃຈ ກັບຄວາມຄືບໜ້າໃນການອະນຸລັກ ແຢນໂລສະໂຕນແລ້ວ, ຄະນະກຳມະການ ອາດຈະຕັດສິນໃຈຖອນສະຖານທີ່ນີ້ ຂອກຈາກບັນຊີລາຍຊື່ ມໍລະດົກໂລກ ໃນຂັ້ນອັນຕະລາຍ.

ການຂຶ້ນທະບຽນ ແຢນໂລສະໂຕນ ເຂົ້າໃນບັນຊີລາຍຊື່ມໍລະດົກໂລກ ໃນຂັ້ນອັນຕະລາຍໄດ້ເຮັດໃຫ້ປະຊາຊົນອາເມລິກາ, ຕະຫຼອດເຖິງ ປະທານາທິບໍດີ ສະຫະລັດອາເມລິກາ ແລະ ປະຊາຄົມສາກົນ ອະນຸລັກ ອຸທິຍານແຫ່ງຊາດທີ່ມີຄຸນຄ່ານີ້ເປັນພິເສດ.

ກິດຈະກຳທີ 14 ສຳລັບນັກຮຽນ

ສ້າງລາຍການວິທະຍຸກ່ຽວກັບມໍລະດົກໂລກ.

ວັດຖຸປະສົງ: ສ້າງໃຫ້ນັກຮຽນມີຄວາມຊຳນານການຕິດຕໍ່ພົວພັນໃນການມັກປົກປັກຮັກສາມໍລະດົກໂລກ.

ແບ່ງນັກຮຽນອອກເປັນຈຸ ແລະ ວາງແຜນໂຄງສ້າງລາຍການວິທະຍຸກ່ຽວກັບມໍລະດົກໂລກ: ໂຄງການປະກອບດ້ວຍ:

- ການສົນທະນາລະຫວ່າງນັກຮຽນ ວ່າຈະເຫັນດີ ຫຼື ຄັດຄ້ານທີ່ຈະເອົາສະຖານທີ່ມໍລະດົກເຂົ້າໃນບັນຊີມໍລະດົກໂລກ.
- ພັນລະນາຄວາມສຳຄັນ, ສະຖານທີ່ຕັ້ງ ແລະ ຄວາມງາມຂອງມໍລະດົກທີ່ຈະເອົາເຂົ້າໃນບັນຊີມໍລະດົກໂລກ.
- ດົນຕີ ແລະ ສຽງ (ທຳມະຊາດ, ສັດ, ລະຄັງ, ເທດສະໜາ, ສູດສ້ອຍ) ເປັນການເຕືອນຄວາມຊຶງຈຳ ກ່ຽວກັບສະຖານທີ່ມໍລະດົກໂລກ.
- ຄັດຈ້ອນບາງຕອນ ຈາກກາບກອນ ຊຶ່ງພັນລະນາ ກ່ຽວກັບສະຖານທີ່ມໍລະດົກໂລກ.

ບົນພື້ນຖານການສະເໜີຂອງນັກຮຽນ ແລະ ເຫັນດີກັບຄວາມຄິດໃນການພັດທະນາສ້າງໂຄງການວິທະຍຸ, ມອບໝາຍໜ້າທີ່ໃຫ້ແຕ່ລະຈຸນັກຮຽນອັດສຽງໂຄງການວິທະຍຸ ແລ້ວສົ່ງໃຫ້ທ້ອງຖິ່ນ, ເຂດ ຫຼື ສະຖານີວິທະຍຸ.

ກອງທຶນມໍລະດົກໂລກ.

ຜົນສຳເລັດອັນສຳຄັນອັນໜຶ່ງຂອງສິນທິສັນຍາ ແມ່ນສາມາດຊ່ວຍເຫຼືອທຶນຮອນໃຫ້ນາໆຊາດ ຈາກກອງທຶນມໍລະດົກໂລກ ເພື່ອນຳໃຊ້ເຂົ້າໃນໂຄງການປົກປັກຮັກສາມໍລະດົກໂລກ.

ກອງທຶນມໍລະດົກໂລກນຳໃຊ້ສຳລັບການຊ່ວຍເຫຼືອໄດ້ຫຼາຍແບບ, ການຮ່ວມມືດ້ານເຕັກນິກລວມທັງການຄົ້ນຄວ້າຂອງຊ່ຽວຊານ ເພື່ອຕັດສິນບັນຫາໃດໜຶ່ງ ຫຼື ຂັດຂວາງການທຳລາຍ, ຫຼື ວາງມາດຕາການ ການວາງແຜນປົກປັກຮັກສາ, ອົບຮົມໃຫ້ຊ່ຽວຊານທ້ອງຖິ່ນໃນການ

ປົກປັກຮັກສາ ຫຼື ປັບປຸງທາງດ້ານເຕັກນິກໃຫ້ດີຂຶ້ນກວ່າເກົ່າ, ຕອບສະໜອງອຸປະກອນ ເພື່ອນຳ ໃຊ້ເຂົ້າໃນການປ້ອງກັນສວນອຸດທະຍານທຳມະຊາດ ຫຼື ບູລະນະອະນຸສອນສະຖານ. ກອງທຶນ ຍັງສາມາດຊ່ວຍປະເທດເຫຼົ່ານັ້ນ ໃນຄວາມພະຍາຍາມ ທີ່ຈະຂຶ້ນທະບຽນບັນຊີມໍລະດົກວັດທະ ນະທຳ ແລະ ທຳມະຊາດ ແລະ ເພື່ອນຳສະເໜີຂຶ້ນທະບຽນເຂົ້າໃນບັນຊີມໍລະດົກໂລກ. ອີງແຕ່ ສະໜິດ ແລະ ຈຳນວນເງິນທີ່ຕ້ອງການໆຊ່ວຍເຫຼືອ. ຄະນະກຳມະການ ຫຼື ປະທານຄະນະກຳມະ ການອາດຈະສະໜອງໃຫ້ການຊ່ວຍເຫຼືອລ້ຳໃຫ້ແກ່ປະເທດສະມາຊິກ ຕາມຄຳຮ້ອງຂໍ.

ກອງທຶນໃຫ້ບູລິມະສິດການຊ່ວຍເຫຼືອໃຫ້ສະຖານທີ່ຕ້ອງການປົກປັກຮັກສາອັນຮີບ ດ່ວນ ແລະ ທີ່ສະຖານທີ່ຂຶ້ນທະບຽນເຂົ້າໃນມໍລະດົກໂລກແລ້ວ ຫາກຢູ່ໃນຂັ້ນອັນຕະລາຍ.

ກອງທຶນມໍລະດົກໂລກໄດ້ຮັບມາຈາກຫຼາຍແຫ່ງ.

- ໄດ້ຈາກການເສຍພັນທະຂອງປະເທດສະມາຊິກທີ່ເຊັນຮັບຮູ້ສິນທິສັນຍານັ້ນໃນຈຳນວນ ໜຶ່ງເປີເຊັນ ທີ່ປະເທດສະມາຊິກປະກອບສ່ວນເຂົ້າຮ່ວມປະມານໃຫ້ອົງການອຸຍແນດສະ ໂກ.
- ໄດ້ຈາກການອາສາສະໝັກປະກອບສ່ວນ ຂອງປະເທດສະມາຊິກ, ໄດ້ຈາກສະຖາບັນ ຕ່າງໆ ຫຼື ບຸກຄົນ ຫຼື ຈາກປະເທດ ຫຼື ນາໆປະເທດ ເພື່ອສົ່ງເສີມກິດຈະກຳ.

ຈຳນວນທີ່ໄດ້ຮັບແຕ່ລະປີປະມານສາມລ້ານໂດລາອະເມລິກາ.

ກອງທຶນມໍລະດົກໂລກທີ່ໄດ້ຮັບນັ້ນ ຍັງຕຳກວ່າຄາດໝາຍ ຈຶ່ງເປັນເຫດໃຫ້ຄະນະ ກຳມະການມໍລະດົກໂລກ ບໍ່ສາມາດຕອບສະໜອງຄວາມຕ້ອງການທີ່ສະມາຊິກສະເໜີມານັ້ນ ໄດ້ທັງໝົດ. ເຖິງຢ່າງນັ້ນກໍດີ ກອງທຶນກໍໄດ້ຊ່ວຍເຫຼືອຫຼາຍໂຄງການທີ່ສຳຄັນຊຶ່ງມີມູນຄ່າຫຼາຍ ລ້ານໂດລາ ເພື່ອປົກປັກຮັກສາມໍລະດົກວັດທະນະທຳ ແລະ ທຳມະຊາດ ຢູ່ປະເທດອາຟຣິກາ, ເອເຊຍ-ປາຊີຟິກ, ບັນດາປະເທດອາຮັບ, ລາຕິນອາເມລິກາ ແລະ ກາຣີບຽນ ແລະ ຢູໂຣບ.

ກິດຈະກຳ ທີ່ 15 ສຳລັບນັກຮຽນ.

ການປຸກລະດົມ.

ວັດຖຸປະສົງ: ເພີ່ມທະວີຄວາມສາມັກຄີ ແລະ ການປະກອບສ່ວນຢ່າງຕັ້ງໜ້າຂອງນັກຮຽນ ເພື່ອສົ່ງເສີມການປົກປັກຮັກສາມໍລະດົກໂລກ.

- ສົນທະນາກ່ຽວກັບວິທີ ທີ່ເຮັດໃຫ້ນັກຮຽນສາມາດປະກອບສ່ວນ ໃນການປຸກລະດົມໂຮງຮຽນໃນທ້ອງຖິ່ນ, ໃນທົ່ວປະເທດ ແລະ ໃນໂລກ. ບັນທຶກຂໍ້ສະເໜີຂອງເຂົາເຈົ້າ. ໃນນັ້ນ ຈະມີຂໍ້ສະເໜີໜຶ່ງ ຫຼື ຫຼາຍຂໍ້ສະເໜີ ທີ່ສາມາດປະຕິບັດໄດ້.
- ສົນທະນາກ່ຽວກັບພາລະບົດບາດຂອງທຶນມໍລະດົກໂລກ.
- ສົນທະນາກ່ຽວກັບຄວາມສາມາດໃນການຂົນຂວາຍທຶນ ເພື່ອສົ່ງເສີມການປົກປັກຮັກສາມໍລະດົກໂລກ.

ສົນທິສັນຍາມໍລະດົກໂລກຕາມຫຼັກສູດຂອງລາຍວິຊາ:

ສິລະປະ

- ສອນປະຫວັດຂອງສິລະປະດ້ວຍຮູບ ແລະ ຂ່າວສານກ່ຽວກັບສະຖານທີ່ມໍລະດົກໂລກ.
- ສ້າງຮູບຈຳລອງຂອງສະຖານທີ່ມໍລະດົກໂລກ.
- ກະກຽມຂະບວນປຸກລະດົມມວນຊົນເພື່ອປົກປັກຮັກສາມໍລະດົກໂລກ.
- ຍ້ຽມຢາມສະຖານທີ່ມໍລະດົກໂລກ, ແຕ່ມຮູບ ຫຼື ຖ່າຍຮູບສະຖານທີ່ນັ້ນ.
- ສອນຮູບແບບດ້ານສະຖາປັດຕິຍະກຳໃນສະຖານທີ່ມໍລະດົກໂລກ.

ພາສາຕ່າງປະເທດ

- ອ່ານເອກະສານກ່ຽວກັບ ມໍລະດົກວັດທະນະທຳ ແລະ ທຳມະຊາດຂອງປະເທດອື່ນ.
- ສຶກສາສະຖານທີ່ມໍລະດົກໂລກ ຊຶ່ງເປັນແຫຼ່ງຂ່າວສານອະດີດຕະການ ແລະ ປະຈຸບັນນະການຂອງປະເທດອື່ນ.

ພູມສາດ/ ວິທະຍາສາດ

- ບົ່ງບອກສະຖານທີ່ມໍລະດົກໂລກ ທີ່ກ່ຽວພັນກັບການປະດິດສ້າງດ້ານເຕັກນິກໃນອະດີດ.
- ຄັດເລືອກສະຖານທີ່ມໍລະດົກໂລກ ເພື່ອເປັນຕົວຢ່າງໃນການປັບຕົວຂອງມວນມະນຸດໃຫ້ສອດຄ່ອງກັບພື້ນທີ່ຕ່າງໆຂອງໂລກ.

ປະຫວັດສາດ

- ຍ້ຽມຢາມສະຖານທີ່ມໍລະດົກໂລກ ຫຼື ສະຖານທີ່ມໍລະດົກທີ່ບໍ່ຢູ່ທ່າໆໄກຈາກໂຮງຮຽນ ແລະ ກ່ຽວພັນກັບໄລຍະປະຫວັດສາດ.
- ຮຽນຮູ້ສະຖານທີ່ມໍລະດົກໂລກທີ່ມີຄວາມໝາຍສໍາຄັນພ້ອມຄົ້ນຄວ້າໄລຍະປະຫວັດສາດໃດໜຶ່ງ.
- ສະເໜີຮູບສະຖານທີ່ມໍລະດົກໂລກ ທີ່ກ່ຽວພັນກັບສາສະໜາ ແລະ ການເຊື່ອຖື.

ພາສາ/ວັນນະຄະດີ

- ຂຽນບົດຂ່າວກ່ຽວກັບສິນທິສັນຍາ ຫຼື ສະຖານທີ່ພິເສດໃດໜຶ່ງຂອງມໍລະດົກໂລກ ສໍາລັບທ້ອງຮຽນ ຫຼື ເພື່ອລົງໃນໜັງສືພິມ.
- ສອບຖາມຜູ້ຄົນ ທີ່ອາໄສຢູ່ໃກ້ສະຖານທີ່ມໍລະດົກວ່າ ມັນມີຄວາມໝາຍແນວໃດສໍາລັບເຂົາເຈົ້າ.
- ຂຽນປື້ມກ່ຽວກັບສະຖານທີ່ມໍລະດົກໃດໜຶ່ງ.
- ຂຽນບົດລະຄອນປະຫວັດສາດ.
- ອ່ານນິຍາຍ ຫຼື ເລື່ອງສັ້ນຢູ່ໜ້າສາກທີ່ມີຮູບຂອງສະຖານທີ່ມໍລະດົກ.

ຄະນິດສາດ

- ຄົ້ນຄວ້າເອກະລັກດ້ານວັດຖຸຂອງສະຖານທີ່ມໍລະດົກໂລກ ເຊັ່ນ: ຈໍານວນຕະກູນຂອງພືດ ແລະ ສັດ, ຂະໜາດຂອງອາຄານ ແລະ ສະເໜີຜົນດ້ວຍກະລາພິກ, ແຜນວາດ ແລະ ສະຖິຕິ.
- ຄົ້ນຄວ້າຂະໜາດຂອງອາຄານ ແລະ ສິ່ງປຸກສ້າງເພື່ອສ້າງເປັນຮູບຈໍາລອງ.

ອິນເຕີແນັດ

- ເປີດເບິ່ງເວບໄຊຂອງສູນກາງມໍລະດົກໂລກ (<http://www.UNESCO.org/whc>) ແລະ ລະບົບໂຮງຮຽນເພື່ອຄວາມເຂົ້າໃຈອັນດີລະຫວ່າງຊາດຂອງອຸຍແນດສະໂກ (<http://www.education.unesco.org/educprog/asp>) ຢູ່ອິນເຕີແນັດ.

ມໍລະດົກໂລກ ແລະ ເອກະລັກປະຈຳຕົວ

"ຂ້າພະເຈົ້າບໍ່ຢາກໃຫ້ເຮືອນຂອງຂ້າພະເຈົ້າມີຝາອ້ອມໝົດທຸກດ້ານ ແລະ ປ່ອງຢັງມອັດແຈບ. ຂ້າພະເຈົ້າ ຢາກໃຫ້ວັດທະນະທຳຂອງທຸກປະເທດພັດຜ່ານເຮືອນຂອງຂ້າພະເຈົ້າຢ່າງອິດສະລະທີ່ສຸດ. ແຕ່ຂ້າພະເຈົ້າບໍ່ຍອມປ່ອຍໃຫ້ວັດທະນະທຳໃດໜຶ່ງພັດເອົາຂ້າພະເຈົ້າໄປ".

ມະຫະມັດ ຄັນທິ

ມໍລະດົກໂລກ ແລະ ເອກະລັກປະຈຳຕົວ

ວັດຖຸປະສົງ	74
ດ້ານຄວາມຮູ້	
ດ້ານທ່ານທີ່	
ດ້ານຄວາມສາມາດ	
ມໍລະດົກໂລກ: ພື້ນຖານຂອງເອກະລັກປະຈຳຕົວ	75
ເອກະລັກປະຈຳຕົວ: ຂ້ອຍແມ່ນໃຜ? ພວກເຮົາແມ່ນໃຜ?	
ກິດຈະກຳທີ່ 16 ສຳລັບນັກຮຽນ:	76
ນາມສະກຸນ ແລະ ຊື່, ສິ່ງບັນທຸກເອກະລັກປະຈຳຕົວ.	
ເອກະລັກປະຈຳຕົວໃນໂລກທີ່ມີການປ່ຽນແປງຢ່າງໄວວາ.	
ສະຖານທີ່ມໍລະດົກໂລກ ແລະ ເອກະລັກປະຈຳຕົວ	78
ກິດຈະກຳທີ່ 17 ສຳລັບນັກຮຽນ:	79
ສະຖານທີ່ມໍລະດົກໂລກ ແລະ ເອກະລັກປະຈຳຕົວ	
ຮູບຊົງຂອງສິ່ງສ້າງບົ່ງບອກເອກະລັກປະຈຳຕົວ	79
ກິດຈະກຳທີ່ 18 ສຳລັບນັກຮຽນ:	81
ຮູບແບບການກໍ່ສ້າງບົ່ງບອກເອກະລັກປະຈຳຕົວ	
ກິດຈະກຳທີ່ 19 ສຳລັບນັກຮຽນ:	82
ສະພາຕັດສິນອະນາຄົດຂອງພາກສ່ວນຕົວເມືອງປະຫວັດສາດ	
ກິດຈະກຳທີ່ 20 ສຳລັບນັກຮຽນ:	83
ການຮຽນດ້ວຍຫຼາຍວັດທະນະທຳ	
ເອກະລັກປະຈຳຕົວ ແລະ ປະຊາຊົນເດີມຂອງທ້ອງຖິ່ນ	83
ກິດຈະກຳທີ່ 21 ສຳລັບນັກຮຽນ:	84
ອານຸສາວະລີແຫ່ງຊາດ ຂອງຊົນບັບເວໃຫຍ່	
ກິດຈະກຳທີ່ 22 ສຳລັບນັກຮຽນ:	86
ອຸທິຍານແຫ່ງຊາດ ອູລູຮູ-ກາຣາຈຸຕາ ຂອງອົດສະຕຣາລີ	
ມໍລະດົກໂລກ ແລະ ເອກະລັກປະຈຳຕົວ	89
ຕາມຫຼັກສູດຂອງລາຍວິຊາ	

ວັດຖຸປະສົງ

ດ້ານຄວາມຮູ້

ຊ່ວຍນັກຮຽນໃຫ້ຮູ້ ແລະ ເຂົ້າໃຈດີ:

- ສະຖານທີ່ວັດທະນະທຳ ແລະ ທຳມະຊາດ ຂອງມໍລະດົກໂລກທີ່ຊື່ບອກຄວາມຫຼາຍຮູບຫຼາຍສີຂອງວັດທະນະທຳ ແລະ ສະແດງເຖິງຄວາມໝັ້ນຄົງໃນໂລກທີ່ມີການປ່ຽນແປງຢ່າງໄວວາ;
- ເອກະລັກພິເສດຂອງແຕ່ລະວັດທະນະທຳ ແລະ ຄວາມຄິດກ່ຽວກັບທຸກໆວັດທະນະທຳ ທີ່ລວມເຂົ້າເປັນອະລິຍະທຳ ຂອງມວນມະນຸດ;
- ການມີຜົນກະທົບຕໍ່ກັນ ແລະ ການຂຶ້ນຕໍ່ກັນລະຫວ່າງທຳມະຊາດ ແລະ ວັດທະນະທຳ ແລະ ລະຫວ່າງກຸ່ມວັດທະນະທຳດ້ວຍກັນ.

ດ້ານທ່າທີ

ຊຸກຍູ້ນັກຮຽນໃຫ້:

- ເຫັນຄຸນຄ່າວັດທະນະທຳຂອງຕົນ, ປະຫວັດສາດ ແລະ ສະພາບແວດລ້ອມທຳມະຊາດຂອງປະເທດຕົນ;
- ເຫັນໄດ້ຄຸນຄ່າເດັ່ນຂອງສັງຄົມ ແລະ ກົກເຄົ້າຂອງຕົນ;
- ປູກຝັງການເຄົາລົບທຸກປະຊາຊາດລວມທັງວັດທະນະທຳຂອງເຂົາເຈົ້າ ແລະ ປະກອບສ່ວນໃນການສ້າງຄວາມເຂົ້າໃຈ ແລະ ການເຄົາລົບຊຶ່ງກັນ ແລະ ກັນໃນທົ່ວໂລກ;
- ພັດທະນາການຮ່ວມກັນຮັບຜິດຊອບຕໍ່ມໍລະດົກໂລກ, ວັດທະນະທຳ ແລະ ທຳມະຊາດ.

ຄວາມສາມາດ

ຊ່ວຍນັກຮຽນໃຫ້ພັດທະນາຄວາມຊຳນານໃນ:

- ການຄົ້ນຄວ້າຫາກົກເຄົ້າຂອງຄອບຄົວ ແລະ ປະເທດ;
- ການແກ້ໄຂບັນຫາດ້ວຍວິທີເປີດກວ້າງ ແລະ ປະຊາທິປະໄຕ;
- ການຊື່ນຳພຶດຕິກຳ ເພື່ອສິ່ງເສີມການອະນຸລັກມໍລະດົກໂລກ.

ມໍລະດົກແຫ່ງຊາດ: ພື້ນຖານຂອງເອກະລັກປະຈຳຕົວ

ຄວາມເຂົ້າໃຈມໍລະດົກໂລກ ສາມາດຊ່ວຍພວກເຮົາໃຫ້ສຳນຶກກ່ຽວກັບກິດເຄົ້າ ແລະ ເອກະລັກປະຈຳຕົວ ດ້ານວັດທະນະທຳ ແລະ ສັງຄົມຂອງພວກເຮົາ. ການກວດເບິ່ງສະຖານທີ່ໃນບັນຊີລາຍຊື່ ມໍລະດົກໂລກຢ່າງຕັ້ງໜ້າ ສາມາດເຮັດໃຫ້ພວກເຮົາຄົ້ນພົບການເຊື່ອຖື, ຄຸນຄ່າ ແລະ ຄວາມຮູ້ຂອງປະຊາຊາດ ແລະ ຂອງອະລິຍະທຳຕ່າງໆທີ່ເຂົາເຈົ້າສ້າງຂຶ້ນມາຄື: ວັດທະນະທຳ ຫຼື ມີຜົນກະທົບຊຶ່ງກັນແລະກັນເຊັ່ນ: ສະຖານທີ່ທຳມະຊາດ ແລະ ວັດທະນະທຳ ແລະ ສະຖານທີ່ວັດທະນະທຳ. ທັງໝົດເຫຼົ່ານີ້ໃຫ້ໂອກາດແກ່ພວກເຮົາເພື່ອຮຽນຮູ້ມໍລະດົກທີ່ເປັນວັດຖຸ ແລະ ບໍ່ເປັນວັດຖຸ.

"ສະຖານທີ່ວັດທະນະທຳ ແລະ ທຳມະຊາດລວມເຂົ້າກັນເປັນສະພາບແວດລ້ອມທີ່ຂາດບໍ່ໄດ້ໃນຊີວິດດ້ານຈິດໃຈ, ສາສະໜາ, ເສດຖະກິດຕະຫຼອດເຖິງການສຶກສາຂອງມວນມະນຸດ. ການທຳລາຍ ຫຼື ການເຊື່ອມໂຊມຂອງສະຖານທີ່ເຫຼົ່ານີ້ ສາມາດທຳລາຍການຄົງຕົວຂອງເອກະລັກປະຈຳຕົວ, ຂອງປະເທດ ແລະ ຂອງໂລກພິພົບ ກໍ່ເປັນໄດ້. ສະນັ້ນ, ພວກເຮົາຈຶ່ງມີໜ້າທີ່ປົກປັກຮັກສາສະຖານທີ່ເຫຼົ່ານີ້ໄວ້ໃຫ້ຄົນຮຸ້ນຕໍ່ໆໄປ".

ຄຳປະຕິຍານຂອງຊາວໜຸ່ມ, ກອງປະຊຸມໂລກຂອງຊາວໜຸ່ມ ວ່າດ້ວຍມໍລະດົກໂລກທີ່ເມືອງ ແບກເກັນ ປະເທດນອກແວ.

ເອກະລັກປະຈຳຕົວ: ຂ້ອຍແມ່ນໃຜ-ພວກເຮົາແມ່ນໃຜ?

ເອກະລັກປະຈຳຕົວ

1. ລັກສະນະຂອງສິ່ງທີ່ຄຶກັນ; ລັກສະນະຂອງສິ່ງທີ່ເປັນໜຶ່ງດຽວ;
2. ລັກສະນະຂອງສ່ວນບຸກຄົນ, ບຸກຄະລິກກະພາບ.... ການຄົງຕົວຂອງສ່ວນບຸກຄົນ;
3. ລັກສະນະຂອງສິ່ງທີ່ເປັນໜຶ່ງດຽວກັບຕົນໃນດ້ານອາລົມຈິດ, ສິດຜົນປະໂຫຍດ ແລະ ອື່ນໆ.

ມະນຸດແຕ່ລະຄົນທີ່ເກີດມາຕ່າງກັນກັບຜູ້ອື່ນດ້ວຍຮູບຮ່າງ, ເວົ້າຢ່າງໜຶ່ງແມ່ນດ້ວຍເອກະລັກດ້ານພັນທຸກຳ ແລະ ດ້ານຮ່າງກາຍທີ່ຖ່າຍທອດຈາກພໍ່ແມ່ ແລະ ປູ່ຢ່າຕາຍາຍ. ຕົວຢ່າງ: ລາຍມືຂອງພວກເຮົາເປັນເຄື່ອງໝາຍທີ່ລຶບລ້າງບໍ່ໄດ້ ຂອງເອກະລັກປະຈຳຕົວຂອງແຕ່ລະຄົນ. ນາມສະກຸນ ທີ່ພວກເຮົາສືບທອດ ແລະ ຊື່ທີ່ຕັ້ງໃຫ້ສາມາດປ່ຽນແປງໃນເວລາພວກເຮົາຄົງຕົວຢູ່, ແຕ່ສິ່ງເຫຼົ່ານີ້ ເປັນສ່ວນປະກອບຂອງເອກະລັກປະຈຳຕົວ ຂອງແຕ່ລະຄົນຄືກັນ.

ກິດຈະກຳທີ 16 ສຳລັບນັກຮຽນ

ນາມສະກຸນ ແລະ ຊື່, ສິ່ງບັນທຸກເອກະລັກປະຈຳຕົວ

ວັດຖຸປະສົງ: ຄົ້ນຄິດກ່ຽວກັບເອກະລັກປະຈຳຕົວຂອງແຕ່ລະຄົນ ແລະ ຄອບຄົວ.

- ບອກໃຫ້ນັກຮຽນຊອກຮູ້ຕົ້ນກຳເນີດນາມສະກຸນຂອງເຂົາເຈົ້ານຳພໍ່ແມ່ ຫຼື ພີ່ນ້ອງ.
- ບອກໃຫ້ເຂົາເຈົ້າອະທິບາຍວິທີຕັ້ງນາມສະກຸນ. ຖາມເຂົາເຈົ້າວ່າເຂົາເຈົ້າຄິດແນວໃດກ່ຽວກັບນາມສະກຸນຂອງເຂົາເຈົ້າ. ແມ່ນນາມສະກຸນຂອງຫຼາຍຄົນໃນທ້ອງຖິ່ນບໍ່? ມີຄວາມກ່ຽວພັນກັບສະຖານທີ່ທຳມະຊາດ ຫຼື ວັດທະນະທຳສຳຄັນຂອງທ້ອງຖິ່ນບໍ່? ເປັນນາມສະກຸນຂອງໜ້ອຍຄົນບໍ່? ເປັນນາມສະກຸນເພື່ອລະນຶກເຖິງໃຜຜູ້ໜຶ່ງບໍ່ ຕົວຢ່າງເຊັ່ນ: ປູ່ ຍ່າ ຕາ ຍາຍ ຫຼື ຜູ້ໃດຜູ້ໜຶ່ງຂອງຄອບຄົວ ຫຼື ບຸກຄົນສຳຄັນໃນປະຫວັດສາດ, ໃນຮູບເງົາ ແລະ ອື່ນໆ? ນາມສະກຸນມີຜົນກະທົບຕໍ່ເອກະລັກປະຈຳຕົວຂອງບຸກຄົນບໍ່ ຖ້າມີມັນສະແດງອອກແນວໃດ?

ແນວໃດກໍ່ຕາມ, ເອກະລັກປະຈຳຕົວ ບໍ່ແມ່ນສະເພາະຂອງສ່ວນບຸກຄົນ. "ຂ້ອຍແມ່ນໃຜ?" ຕິດພັນຢ່າງສະໝິດແໜ້ນກັບຄຳຖາມ "ພວກເຮົາແມ່ນໃຜ?" ພວກເຮົາໃນນີ້ແທນໃຫ້ເຜົ່າຊົນ, ຊາດ ຫຼື ຄວາມເຊື່ອຖື. ໃນຖານະເປັນສະມາຊິກຂອງກຸ່ມໃດກຸ່ມໜຶ່ງ, ພວກເຮົາຕິດພັນກັບສະມາຊິກຜູ້ອື່ນໆດ້ວຍພາສາ, ຄວາມເຊື່ອຖື, ຮີດຄອງ, ກິດຈະລິຍະທຳ, ຂະນົບທຳນຽມ, ໂພຊະນາການ, ການນຸ່ງຖື ແລະ ອື່ນໆ. ເອກະລັກປະຈຳຊາດສະແດງອອກໃນຫຼາຍສັນຍາລັກເຊັ່ນ: ພາສາ, ເຄື່ອງນຸ່ງປະຈຳຊາດ, ທຸງຊາດ, ເຄື່ອງໝາຍ ຫຼື ເພງຊາດ.

ເອກະລັກປະຈຳຕົວໃນໂລກທີ່ມີການປ່ຽນແປງຢ່າງໄວວາ "ໂລກປ່ຽນແປງຢ່າງໄວວາ ແລະ ຜູ້ຄົນສ່ວນຫຼວງຫຼາຍໄດ້ເຂົ້າສູ່ສະຕະວັດທີ 21 ໂດຍບໍ່ຈື່ກົກເຄົ້າຂອງຕົນເອງ. ທີ່ຈິງຄວນແມ່ນທາງປັ້ນ. ພວກເຮົາຄວນໃຫ້ຄຸນຄ່າແກ່ຕົ້ນກຳເນີດຂອງຕົນ, ວັດທະນະທຳຂອງຕົນ ແລະ ຮັກສາຄຸນຄ່າເຫຼົ່ານີ້ໄວ້ເປັນພື້ນຖານ. ພວກເຮົາຄວນສ້າງອະນາຄົດຂອງພວກເຮົາ.

ຄຳຮຽກຮ້ອງຂອງນັກຮຽນ, ກອງປະຊຸມໂລກຂອງຊາວໜຸ່ມວ່າດ້ວຍມໍລະດົກໂລກ, ປັກກິ່ງ, ປະເທດຈີນ.

ບໍ່ມີແຕ່ບຸກຄົນ, ປະຊາຄົມເຊັ່ນ: ກຸ່ມຊົນຊາດຊົນເຜົ່າທີ່ພວກເຮົາສັງກັດຢູ່ ປ່ຽນແປງຕາມ ກາລະເວລາດ້ວຍການກະທົບຊຶ່ງກັນແລະກັນ ກັບສະພາບແວດລ້ອມທຳມະຊາດ ກັບປະຊາຄົມ ອື່ນ ແລະ ວັດທະນະທຳອື່ນ. ເຖິງວ່າມັນເປັນແນວນີ້ເລື້ອຍໆກໍ່ຕາມແຕ່ການປ່ຽນແປງໃນສະຕະ ວັດທີ 20 ຍິ່ງໄວກວ່າເກົ່າອີກ ຍ້ອນມີການປະຕິວັດວິທະຍາສາດ ແລະ ເຕັກໂນໂລຊີ, ໂດຍສະ ເພາະ ຍ້ອນການນຳໃຊ້ພາຫະນະການຂົນສົ່ງ, ການໂທລະຄົມມະນາຄົມ ແລະ ການສື່ສານ ຂອງມວນຊົນ ເຊັ່ນ: ຄອມພິວເຕີ, ໂທລະສັບ, ໂທລະສານ, ໂທລະພາບ, ດາວທຽມການສື່ສານ ແລະ ອື່ນໆ ແລະ ສຸດທ້າຍຍ້ອນໂລກາພິວັດ.

ໂລກາພິວັດ, ຕົ້ນຕໍແມ່ນປະກົດການດ້ານເສດຖະກິດ ແຕ່ມັນມີຜົນກະທົບທີ່ສຳຄັນຕໍ່ສັງ ຄົມ ແລະ ວັດທະນະທຳ. ສິ່ງທີ່ພົ້ນເດັ່ນແມ່ນປະຊາກອນໃນເກືອບທົ່ວທຸກຂົງເຂດຂອງໂລກ ມີ ທ່າອ່ຽງນິຍົມຜະລິດຕະພັນທີ່ມີການໂຄສະນາໃນທົ່ວໂລກ ແລະ ມີຜູ້ບໍລິໂພກຢ່າງຫຼາກຫຼາຍ ເຊັ່ນ: ເພງ, ຮູບເງົາ, ລາຍການໂທລະພາບ, ເຄື່ອງນຸ່ງ ຫຼື ອາຫານດ່ວນ.

ເອກະສານສອງສະບັບຂອງອຸຍແນດສະໂກທີ່ເວົ້າເຖິງໂລກາພິວັດ ດ້ານວັດທະນະທຳ ໄດ້ພິມເຜີຍແຜ່ແລ້ວດັ່ງນີ້:

...ໂລກາພິວັດດ້ານວັດທະນະທຳປະກົດຕົວຂຶ້ນເທື່ອລະກ້າວໃນບາງພາກສ່ວນແລ້ວ. ໃນຕົວຈິງໂລກາພິວັດເປັນສິ່ງຫຼີກລຽງບໍ່ໄດ້, ພຶດຕິກຳ ແລະ ໄພອັນຕະລາຍຂອງມັນຈະບໍ່ຍົກເວັ້ນ ເອກະລັກ ແລະ ຄວາມມັ່ງຫວັງຂອງສ່ວນບຸກຄົນໃນການເລືອກຊາຕາກຳຂອງຕົນ, ໃນການນຳ ໃຊ້ຄວາມສາມາດອັນບໍ່ມີຂັ້ນ ເພື່ອສ້າງຄວາມອຸດົມສົ່ງມີຕາມປະເພນີ ແລະ ວັດທະນະທຳ ຂອງຕົນຍ້ອນວ່າ ປະເພນີ ແລະ ວັດທະນະທຳນັ້ນ ຈະຖືກຂົ່ມຂູ່ຈາກວິວັດທະນາການຂອງໂລກາ ພິວັດ ທີ່ພວມດຳເນີນຢູ່.

ການສຶກສາ: ຊຸມຊັບສົມບັດອັນລຳຄ່າ

ບົດລາຍງານຕໍ່ອຸຍແນດສະໂກຂອງຄະນະກຳມາທິການສາກົນວ່າດ້ວຍການສຶກສາເພື່ອ ສະຕະວັດທີ XXI, ໜ້າ 12, 13, ອຸຍແນດສະໂກ, ປາຣີ, 1996.

ການປັບປຸງຕົວຂອງບຸກຄົນ ແລະ ຊຸມຊົນທີ່ດຳລົງຊີວິດໃນໂລກທັນສະໄໝ ແລະ ປ່ຽນ ແປງຢ່າງໄວວາ ໃຫ້ສອດຄ່ອງກັບການປ່ຽນແປງທີ່ເປັນທຳ ໂດຍບໍ່ປະຕິເສດສ່ວນປະກອບອື່ນປະ ເສີດໃນຮີດຄອງປະເພນີຂອງຕົນມີຄວາມສຳຄັນ.

ຕົວຢ່າງເຊັ່ນ: ໃນຄວາມເຊື່ອຖືຕາມປະເພນີເກົ່າແກ່, ຊາວອາຟຣິກາຖືການສຳພັນລະ ຫວ່າງຄົນກັບທຳມະຊາດ, ລະຫວ່າງສິ່ງທີ່ເປັນວັດຖຸກັບສິ່ງບໍ່ເປັນວັດຖຸ, ລະຫວ່າງເຫດຜົນກັບຈິດ ໃຈ, ລະຫວ່າງຄົນຮຸ່ນກ່ອນກັບຮຸ່ນປະຈຸບັນເປັນຄຸນຄ່າດ້ານຈິດໃຈທີ່ມີຄວາມສຳຄັນສຳລັບເຂົາ

ເຈົ້າ. ແຫຼ່ງຄວາມຮູ້ ແລະ ຄຸນຄ່າເຫຼົ່ານີ້ມີປະໂຫຍດເພື່ອນຳໃຊ້ເຂົ້າໃນການແກ້ໄຂບັນຫາໃນປັດຈຸບັນ ເຊັ່ນ: ການປົກປັກຮັກສາສະພາບແວດລ້ອມ ຫຼື ການໄກ່ເກ່ຍໃນສະຖານະການຂອງການຂັດແຍ່ງ.

ຄວາມແຕກຕ່າງທີ່ປະດິດສ້າງຂອງພວກເຮົາ.

ບົດລາຍງານຂອງຄະນະກຳມາທິການໂລກ ວ່າດ້ວຍວັດທະນະທຳ ແລະ ການພັດທະນາ, ໜ້າ 185, ອຸຍແນດສະໂກ, ປາຣີ, 1996.

ສະຖານທີ່ມໍລະດົກໂລກ ແລະ ເອກະລັກປະຈຳຕົວ.

ສະຖານທີ່ຊຶ່ງຈົດທະບຽນໃນບັນຊີລາຍຊື່ມໍລະດົກໂລກ ບໍ່ມີເອກະລັກປະຈຳຕົວຄືກັນໝົດ ຕາມຕົວຢ່າງດັ່ງນີ້: ຊາກເມືອງເກົ່າຂອງຊິມບັບເວໃຫຍ່ (Grand Zimbabwe) ບອກໃຫ້ເຮົາຮູ້ກິດເຄົ້າຂອງຊາວອາຟຣິກາຢູ່ຊິມບັບເວກ່ອນສະໄໝຫົວເມືອງຂຶ້ນ; ອຸທິຍານແຫ່ງຊາດ ອູລູຣູ-ກາຕາ ຈູຕາ (Uluru-kata Tjuta) ຢູ່ອົດສະຕາລີ ເປັນສັນຍາລັກການຕັ້ງພູມລຳເນົາ ໃນທະວີບອົດສະຕາລີ ທີ່ກວ້າງໃຫຍ່ຂອງຊາວອາໂບລີແຊນ. ວັງແກຼມແລ້ງ (kremlin) ແລະ ສະໜາມແດງ (Place rouge) ເປັນເອກະລັກປະຈຳຕົວຂອງສະຫະພັນລັດເຊຍ; ປະເທດອິຕາລີ ມີເມືອງເວນີ (Venise) ແລະ ອ່າວທະເລ, ຫໍ່ງຽປີຊາ (Tour de Pise) ແລະ ເມືອງພໍລັງເຊີ (Florence) ເປັນສັນຍາລັກ; ປະເທດລີບັງ ມີເມືອງເກົ່າ ບາອານເບັກ (Baalbek) ແລະ ບີບະລິດ (Byblos); ອິນເດຍມີໂບດຕັດສະມາຮາມ /Taj Mahal) ທີ່ເມືອງອາກຼາ; ປະເທດກົວເຕມາລາມີເມືອງເກົ່າອັງຕິກາກົວເຕມາລາ (Antigua Guatemala); ອຸສະເບກີສະຖານມີສູນປະຫວັດສາດຢູ່ເມືອງບູກາຮາ (Boukhara).

ສະຖານທີ່ທຳມະຊາດບາງແຫ່ງເຊັ່ນ: ອຸທິຍານແຫ່ງຊາດອິເວິກະເລດເດີ (Everglades) ແລະອຸທິຍານແຫ່ງຊາດແກຣນເຄເຍິນ (Grand Canyon) ຢູ່ສະຫະລັດອາເມລິກາ, ອຸທິຍານແຫ່ງຊາດ ເຊີເຣັນເຊີຕີ (Serengeti) ຢູ່ສະຫະພາບສາທາລະນະລັດຕັງຊານີ, ອຸທິຍານແຫ່ງຊາດ ຊາກາມາທາ (Sagarmatha) ຫຼື ພູເອເວີແຣດເຊີ (Mont Everest) ຢູ່ປະເທດເນປານ, ສາຍພູນ້ຳກ້ອນລົດກະລາຊີອາແຣດເຊີ (Los Glaciares) ຢູ່ປະເທດອາກຊັງຕິນ ເປັນຕົວຢ່າງທີ່ບົ່ງບອກເອກະລັກປະຈຳຕົວຂອງຊາດ ແລະ ຂອງຫຼາຍຊາດ.

ສະເຕຟານ ຈູດີ-ມາດເຊັນ (Stephan Tschudi-Madsen), ອະດີດເອກອະທິບໍດີ ສະພາບໍລິຫານງານດ້ານວັດທະນະທຳຂອງປະເທດນອກແວ ມີຄວາມເຫັນໃນບັນຫານີ້ວ່າ:

ກ່ອນອື່ນໝົດ... ຕ້ອງເບິ່ງຕົ້ນໄມ້. ລວງສູງເປັນປັດໄຈຕົ້ນຕໍເພື່ອກຳນົດຂະໜາດ. ຕົ້ນໄມ້ຊະນິດໃບໃຫຍ່ ບໍ່ມີລຳຕົ້ນສູງ ຫຼື ຊີ້ ຫຼື ບໍ່ເປັນໄມ້ເນື້ອແຂງເພື່ອການປຸກສ້າງເຮືອນໄມ້ຖາວອນ ແລະ ມີເອກະລັກປະຈຳຕົວຄື: ຝາເຮືອນເຮັດດ້ວຍໄມ້ເປັນລຳຢອງກັນຕາມທາງນອນ.

ຈາກການມ້າງໂບດໂຮບເຟີ (Hof) ໃນ 1861, ເພິ່ນພົບເຫັນຫ່ອນໄມ້ທີ່ຍາວກວ່າໝູ່ ຊຶ່ງບໍ່ຖືກນຳໃຊ້ເຂົ້າໃນການປຸກສ້າງເຮືອນໂດຍທົ່ວໄປ ແລະ ມີຄວາມຍາວເຖິງ 15 ແມັດນັ້ນບິ່ງບອກຂະໜາດຂອງຕົ້ນໄມ້ທີ່ຕັດຄື: ຕົ້ນແປກທີ່ໃຊ້ເປັນວັດສະດຸການກໍ່ສ້າງຫຼາຍກວ່າໝູ່ ໃນປະເທດນອກແວ. ນີ້ແມ່ນຫ່ອນໄມ້ທີ່ຍາວທີ່ສຸດ. ໂດຍທົ່ວໄປແລ້ວ, ເພື່ອປຸກສ້າງເຮືອນທຳມະດາເພິ່ນໃຊ້ໄມ້ທີ່ສັ້ນກວ່ານີ້ເລິ່ງໜຶ່ງ.

ເຈົ້າຊີວິດ ຫຼື ຊຸນນາງກໍບໍ່ສາມາດເຮັດໃຫ້ກາຍຂະໜາດໜີ້ໄດ້ຍ້ອນວ່າ ຕົ້ນໄມ້ເປັນຜູ້ກຳນົດຂະໜາດ. ເວລາປຸກສ້າງເຮືອນທຸກຄົນປະຕິບັດຕາມກົດໝາຍດຽວກັນ ເຖິງວ່າໜ້າກວ້າງຂອງໄມ້ ແລະ ການປະດັບປະດາຕ່າງກັນກໍ່ຕາມ.

ເພິ່ນສາມາດຖາມຕົນເອງວ່າ ເງື່ອນໄຂເຫຼົ່ານີ້ ບໍ່ໄດ້ສົ່ງເສີມການມີປະຊາທິປະໄຕບໍ່. ລັກສະນະ ແລະ ຂະໜາດຂອງໄມ້ທີ່ເຮັດໃຫ້ມີຄວາມຮູ້ສຶກວ່າ ສັງຄົມ ແລະ ຄົນມີສັນຕິສຸກນັ້ນ ມີສິ່ງໃດສິ່ງໜຶ່ງ ຂອງການເປັນມະນຸດ. ໄມ້ຂອງຝາເຮືອນທີ່ຢອງກັນຕາມທາງນອນເຮັດ ໃຫ້ມີຄວາມສະຫງົບ ແລະ ມີຄວາມສະດວກສະບາຍ ຕາມທຳມະຊາດ. ວຽກກ່ຽວກັບໄມ້ມີບົດບາດສຳຄັນ ຍ້ອນວ່າໄມ້ບໍ່ສະເພາະແຕ່ເປັນສິ່ງກັນຮ້ອນ ກັນໜາວເທົ່ານັ້ນ ແຕ່ຍັງໃຫ້ຄວາມນ້ຳມວນແກ່ການສຳພັດອີກດ້ວຍ.

ປະເພນີການປຸກສ້າງເຮືອນໄມ້ ໄດ້ຮັບການຮັກສາໄວ້ຢ່າງໝັ້ນຄົງ, ປະຈຸບັນ 80% ຂອງການປຸກສ້າງເຮືອນໃໝ່ຍັງແມ່ນເຮືອນໄມ້. ແນ່ນອນຖ້າເພິ່ນຕ້ອງການສົນທະນາກ່ຽວກັບລັກສະນະພິເສດຂອງມໍລະດົກວັດທະນະທຳແຫ່ງປະເທດນອກແວ, ສະຖານທີ່ນີ້ເປັນສັນຍາລັກດ້ານວັດທະນະທຳຫຼາຍກວ່າຮູບການສະແດງອອກອື່ນໆ ຍ້ອນວ່າຂະໜາດແລະຄຸນະພາບຂອງໄມ້ ກໍ່ມີຜົນສະທ້ອນຕໍ່ການພັດທະນາ ເຊັ່ນກັນ.

ແຫຼ່ງເອກະສານ: ປະເທດນອກແວ ແລະ ມໍລະດົກວັດທະນະທຳ.
ອານຸສອນສະຖານ ແລະ ວັດທະນະທຳສະຖານ, ອຸຍນີແວຊິເຕສະຟໍລາເຊ (Universitet-sforlaget).

ກິດຈະກຳທີ 17 ສຳລັບນັກຮຽນ

ສະຖານທີ່ມໍລະດົກແຫ່ງຊາດ ແລະ ມໍລະດົກໂລກ ແລະ ເອກະລັກປະຈຳຕົວ.

- ເອົາຮູບສະຖານທີ່ມໍລະດົກໂລກໃນປຶ້ມ ຫຼື ມໍລະດົກແຫ່ງຊາດທີ່ຊອກມາໄດ້ ເຊັ່ນ: ເມືອງຫຼວງພະບາງ, ຄອນພະເພັງ, ວັດພູ, ທົ່ງໄຫຫີນ, ທາດຫຼວງ, ອາດອີງຮັງ, ຫາດສີໂຄດຕະບູນ, ຮູບທຳມະຊາດ ແລະ ອື່ນໆ ທີ່ມີຄວາມສຳຄັນໃນປະຫວັດສາດ ແລະ ໃນການປົກປັກຮັກສາມໍລະດົກທຳມະຊາດໃຫ້ນັກຮຽນເບິ່ງ. ຖາມເຂົາເຈົ້າວ່າຮູບໃດບົ່ງບອກ:
 - ສັນຍາລັກຂອງຊົນຊາດ.
 - ເຫດການດ້ານປະຫວັດສາດ
 - ສາສະໜາ ແລະ ຄວາມເຊື່ອຖື
 - ວິທີດຳລົງຊີວິດ.
- ຖາມເຂົາເຈົ້າວ່າເຂົາເຈົ້າຮູ້ຈັກສະຖານທີ່ມໍລະດົກໂລກແຫ່ງອື່ນບໍ່. ແຕ່ລະແຫ່ງມີຄວາມສຳຄັນແນວໃດ?

ຮູບຊົງຂອງສິ່ງປຸກສ້າງບົ່ງບອກເອກະລັກປະຈຳຕົວ

ຮູບຊົງຂອງສິ່ງປຸກສ້າງທີ່ເປັນເອກະລັກປະຈຳຕົວຂອງສະຖານທີ່ມໍລະດົກໂລກ ສະແດງໃຫ້ເຫັນຜົນກະທົບຊຶ່ງກັນ ແລະ ກັນລະຫວ່າງຄົນກັບສະພາບແວດລ້ອມທຳມະຊາດ. ຄຸ້ມບຣິກເກນ (Bryggen) ຢູ່ເມືອງເບີເກນ (Bergen) ໃນປະເທດນອກແວ ເປັນຕົວຢ່າງຂອງສະຖານທີ່ມໍລະດົກໂລກ ຊຶ່ງສະແດງໃຫ້ເຫັນວ່າ ໄມ້ແມ່ນປັດໃຈຢັ້ງຢືນເອກະລັກປະຈຳຕົວດ້ານວັດທະນະທຳ ຂອງປະເທດນອກແວ.

ໄມ້ມີຜົນສະທ້ອນແນວໃດຕໍ່ວັດທະນະທຳຂອງປະເທດນອກແວ?

ວັດສະດຸກໍ່ສ້າງ ແລະ ວັດທະນະທຳ ຂອງປະເທດນອກແວ ມີຜົນກະທົບຊຶ່ງກັນ ແລະ ກັນບໍ່?

ກິດຈະກຳທີ 18 ສຳລັບນັກຮຽນ

ຮູບຊົງການບຸກສ້າງບົ່ງບອກເອກະລັກປະຈຳຕົວ

ວັດຖຸປະສົງ: ຄົ້ນຄວ້າມໍລະດົກທີ່ເປັນວັດຖຸ ເຊັ່ນ: ການບຸກສ້າງ, ອານຸສອນສະຖານ ແລະ ອຸທິຍານ ແຫ່ງຊາດ ເພື່ອສະທ້ອນເອກະລັກປະຈຳຕົວຢ່າງສັດເຈນ.

- ບອກໃຫ້ນັກຮຽນຂຽນບົດກ່ຽວກັບຄຸນນະພາບສະເພາະຕົວຂອງສິ່ງບຸກສ້າງ, ຂອງອານຸສອນສະຖານ ແລະ ຂອງອຸທິຍານແຫ່ງຊາດຢູ່ພາຍໃນປະເທດ ຫຼື ຢູ່ໃນພາກພື້ນ. ໃນນັ້ນ ມີມໍລະດົກແຫ່ງຊາດ ແລະ ມໍລະດົກໂລກບໍ່?
- ມັນມີຄວາມກ່ຽວກັບລະຫວ່າງວັດທະນະທຳ ແລະ ວັດສະດຸຂອງການກໍ່ສ້າງ, ແມ່ນຜັງການບຸກສ້າງ ເຊັ່ນ: ການຈັດວາງສິ່ງບຸກສ້າງຢູ່ຕົວເມືອງ ແລະ ຢູ່ບ້ານ, ວັດຖຸດິບ ຕົວຢ່າງ: ຫີນທີ່ມາຈາກວິຊາຊີບປະຈຳທ້ອງຖິ່ນ ແລະ ຫິວທັດດ້ານວັດຖຸ ຕົວຢ່າງ ຕົວເມືອງອ້ອມໝອງບໍ່?
- ເອກະລັກດ້ານວັດທະນະທຳສະແດງອອກໃນຮູບແບບການບຸກສ້າງເຮືອນ ແລະ ວັດສະດຸການກໍ່ສ້າງບໍ່?

ກິດຈະກຳທີ 19 ສຳລັບນັກຮຽນ

ກອງປະຊຸມເພື່ອຕັດສິນອະນາຄົດເຂດປະຫວັດສາດຂອງຕົວເມືອງ.

- ຈັດສະແດງລະຄອນຢູ່ຫ້ອງຮຽນຕາມຫົວເລື່ອງສົມມຸດຕັ້ງນີ້:

ອຳນາດການປົກຄອງມີແຜນການບູລະນະໃຈກາງຂອງຕົວເມືອງທີ່ພວກເຈົ້າຢູ່. ຄຸ້ມເກົ້າແກ່ນີ້ ມີເຮືອນບູຮານສຸດທ້າຍທີ່ຍັງເຫຼືອຢູ່ ແລະ ເປັນສັນຍາລັກສຳຄັນທີ່ບົ່ງບອກເອກະລັກປະຈຳທ້ອງຖິ່ນ. ແຕ່ວ່າງເງື່ອນໄຂການດຳລົງຊີວິດໃນເຂດນີ້ ຍັງບໍ່ທັນພຽງພໍຫຼາຍຢ່າງ ຖ້າທຽບໃສ່ຄວາມຕ້ອງການໃນຍຸກທັນສະໄໝ. ເພິ່ນບໍ່ສາມາດຕິດຕັ້ງລະບົບນ້ຳປະປາ ແລະ ຫ້ອງນ້ຳ. ຖ້າແຜນການ ການບູລະນະຕົວເມືອງນີ້ໄດ້ຮັບການປະຕິບັດຄຸ້ມເກົ້າແກ່ຈະຖືກມ້າງແລ້ວສ້າງອາຄານທັນສະໄໝແທນ.

ຜູ້ແທນກອງປະຊຸມຈຳນວນໜຶ່ງເຫັນດີນຳໂຄງການບູລະນະຕົວເມືອງນີ້, ມີຈຳນວນໜຶ່ງຊັ້ນພັດຂັດຄ້ານ. ມື້ນີ້ ແຕ່ລະຝ່າຍມາປະຊຸມກັນເພື່ອຕັດສິນໂຄງການດັ່ງກ່າວ.

- ສັບຊ້ອນນັກຮຽນອອກເປັນ 5 ຈຸ:

1. ຈຸເຫັນດີກັບໂຄງການ
2. ຈຸບໍ່ເຫັນດີກັບໂຄງການ
3. ປະຊາຊົນທີ່ອາໄສຢູ່ຄຸ້ມເກົ້າແກ່
4. ຊ່ຽວຊານ (ນັກສະຖາປານິກ, ວິສະວະກອນຜັງເມືອງ ແລະ ອື່ນໆ...)
5. ນັກຂ່າວ

- ເລືອກປະທານກອງປະຊຸມ 1 ທ່ານ ແລະຮອງປະທານ 2 ທ່ານ ເພື່ອດຳເນີນການໂຕ້ວາງ ແລະ ເລຂາກອງປະຊຸມ 2 ທ່ານ ເພື່ອຮຽບຮຽງບົດບັນທຶກກອງປະຊຸມ.

- ຄົ້ນຄິດກ່ຽວກັບອັນຕະລາຍຊະນິດນີ້ ທີ່ຂົ່ມຂູ່ເມືອງມໍລະດົກໂລກ ຫຼື ສະຖານທີ່ຊຶ່ງຂຶ້ນທະບຽນໃນບັນຊີລາຍຊື່ມໍລະດົກໂລກ ໃນຂັ້ນອັນຕະລາຍ ແລ້ວສົນທະນາກັນໃນບັນຫາເຫຼົ່ານີ້.

ກິດຈະກຳທີ 20 ສຳລັບນັກຮຽນ

ການຮຽນດ້ວຍການແລກປ່ຽນວັດທະນະທຳ

ວັດຖຸປະສົງ: ຮັບຮູ້ຄວາມສຳພັນລະຫວ່າງສະຖານທີ່ມໍລະດົກໂລກ ແລະ ເອກະລັກປະຈຳຕົວ.

- ສັບຊ້ອນນັກຮຽນເປັນຫຼາຍຈຸ ເພື່ອຂຽນບົດສະເໜີກ່ຽວກັບຫົວເລື່ອງດັ່ງນີ້:

- ໂຮງຮຽນຂອງເຂົາເຈົ້າ
- ຫ້ອງຮຽນຂອງເຂົາເຈົ້າ
- ສະຖານທີ່ມໍລະດົກໂລກໃນປະເທດ ຫຼື ສະຖານທີ່ມໍລະດົກແຫ່ງຊາດ

- ແລກປ່ຽນບົດສະເໜີນັ້ນກັບໂຮງຮຽນອື່ນພາຍໃນປະເທດ ຫຼື ຕ່າງປະເທດ ຕົວຢ່າງໂຮງຮຽນເພື່ອຄວາມເຂົ້າໃຈອັນດີ ລະຫວ່າງຊາດ. ພວກເຈົ້າໄດ້ແລກປ່ຽນຫຍັງກັນ? ມີຫຍັງແດ່ທີ່ຄ້າຍຄືກັນ?
- ສົນທະນາກ່ຽວກັບຜົນປະໂຫຍດຂອງອິນເຕີແນັດ ທີ່ສາມາດເຮັດໃຫ້ຄົນໃນທົ່ວໂລກ ປະຊຸມກັນຊຶ່ງໃນສະໄໝກ່ອນບໍ່ຄິດວ່າຈະເຮັດໄດ້ແນວນີ້.

ເອກະລັກປະຈຳຕົວ ແລະ ປະຊາຊົນເດີມຂອງທ້ອງຖິ່ນ.

ຮຽນເພື່ອຮູ້ຈັກສາຍກ່ຽວພັນລະຫວ່າງ ປະຊາຊົນເດີມຂອງທ້ອງຖິ່ນກັບມໍລະດົກດ້ານວັດທະນະທຳ ແລະ ທຳມະຊາດຊຶ່ງໄດ້ຮັບການຮັບຮູ້ ແລະ ປົກປັກຮັກສາໄວ້ດ້ວຍວິທີຕ່າງໆຕາມຕົວຢ່າງຂອງການປົກປັກຮັກສາມໍລະດົກໂລກ. ກິດຈະກຳສຳລັບນັກຮຽນທີ່ສະເໜີຕໍ່ໄປນີ້ ເປັນພຽງຕົວຢ່າງເພື່ອໃຫ້ຄູຄິດເຮັດກິດຈະກຳດຽວກັນນີ້ ດ້ວຍຕົວຢ່າງໃນທ້ອງຖິ່ນ, ໃນປະເທດ ແລະ ໃນໂລກ.

ກິດຈະກຳທີ 21 ສຳລັບນັກຮຽນ

ອານຸສອນສະຖານແຫ່ງຊາດຂອງ ຊິມບັບເວໃຫຍ່ (Grand Zimbabwe)

ວັດຖຸປະສົງ: ເຂົ້າໃຈຕົ້ນກຳເນີດຂອງສະຖານທີ່ປະຫວັດສາດໃດໜຶ່ງ.

- ເລົ່າປະຫວັດຄວາມເປັນມາຂອງຊິມບັບເວໃຫຍ່ ເພື່ອເປັນຕົວຢ່າງໃນການສົນທະນາກ່ຽວກັບ ກົກເຄົ້າຂອງສະຖານທີ່ປະຫວັດສາດທີ່ເປັນໜ້າສົນໃຈ. ການຂຸດຄົ້ນດ້ານວັດຖຸບູຮານ ຢູ່ຊິມບັບເວໃຫຍ່ໄດ້ພົບເຫັນຫຼັກຖານທີ່ປະຕິເສດບໍ່ໄດ້ ກ່ຽວກັບກົກເຄົ້າຂອງຊາວອາຟະຣິກາໃນສະຖານທີ່ແຫ່ງນີ້.

ຊິມບັບເວໃຫຍ່ ແມ່ນສ່ວນໃຫຍ່ຂອງການປຸກສ້າງເກົ່າແກ່ ຢູ່ຕອນໃຕ້ຂອງທະວີບອາຟະຣິກາ ຊຶ່ງໄດ້ຮັບການກໍ່ສ້າງຂຶ້ນໃນກາງປ່າ ຂອງເຂດທົ່ງພຽງ. ເມືອງເກົ່າແກ່ແຫ່ງນີ້ປະກອບດ້ວຍສອງເຂດ ຊຶ່ງຍັງມີຊາກຂອງຫໍຜາສາດເຫຼືອຢູ່. ຜູ້ກໍ່ສ້າງໃນຫຼາຍເຊັ່ນຄົນໄດ້ເອົາຫີນມາຢ່ອນກັນເພື່ອເຮັດກຳແພງ ແລະ ທາງຍ່າງ. ຊາກຂອງການປຸກສ້າງຢູ່ເຂດຜາສາດໃຫຍ່ ເປັນບູຮານສະຖານອ້ອມດ້ວຍກຳແພງ 250 ແມັດ ແລະ ໃຊ້ກ້ອນຫີນ 15000 ໂຕນ ຊຶ່ງຍັງຢູ່ໃນສະພາບເກົ່າ.

ການຄົ້ນຄວ້າ ເພື່ອສະແດງກົກເຄົ້າຂອງຊາວອາຟະຣິກາ ແລະ ຄວາມຮຸ່ງເຮືອງດ້ານວັດທະນະທຳຂອງເຂົາເຈົ້າໃນດິນແດນແຫ່ງນີ້ ບໍ່ໄດ້ຮັບການຍອມຮັບເປັນຢ່າງດີ ຈາກຊາວຜິວຂາວ ທີ່ເຂົ້າມາຕັ້ງຖິ່ນຖານໃໝ່ ແລະ ຕັ້ງຊື່ໃໝ່ໃຫ້ດິນແດນແຫ່ງນີ້ວ່າ ປະເທດໂຣເດຊີ (Rhodésie) ເພື່ອຂຽນປະຫວັດສາດຄົນ ນັກການເມືອງ ແລະ ນັກໂຄສະນາພະຍາຍາມເຜີຍແຜ່ທິດສະດີວ່າດ້ວຍອິດທິຜົນຂອງຊາວ ເຟເນຊຽງ, ອາຣັບ, ອິນເດຍ ຕະຫຼອດເຖິງຊາວ ເອບະເລີ (ຢິວ) ຕໍ່ດິນແດນນີ້. ໃນເວລາໂຕ້ວາທິຢູ່ສະພາ, ຜູ້ແທນບາງຄົນຍັງໄດ້ຍັງຢືນວ່າ ຊິມບັບເວໃຫຍ່ ບໍ່ແມ່ນກົກເຄົ້າຂອງຊາວອາຟະຣິກາ.

ນັກບູຮານຄະດີ ແຣນດອນ ມັກເວີ (Randall Maclver) ແລະ ເຈີຕະຣຸດ ກາເຕິນ-ທອມສັນ (Gertrude Caton-Thompson) ໄດ້ເຮັດການຂຸດຄົ້ນຢູ່ຊິມບັບເວໃຫຍ່ ແລະ ພົບເຫັນຫຼັກຖານຫຼາຍຢ່າງທີ່ຍັງຢືນກົກເຄົ້າຂອງເມືອງເກົ່າແກ່ ຂອງອາຟະຣິກາແຫ່ງນີ້. ວັດຖຸບູຮານທີ່ນຳອອກມາໄດ້ຍັງຢືນການໄດ້ຮັບອິດທິຜົນຈາກເຜົ່າຊິນໂຊນາ (Shona) ຊຶ່ງເປັນເຜົ່າຊິນເດີມຂອງທ້ອງຖິ່ນນີ້ ແລະ ຈາກ

ການຂຸດຄົ້ນໃນແຕ່ລະໆດັບໄດ້ພົບເຫັນຮ່ອງຮອຍວິທີດຳລົງຊີວິດຂອງຊາວອາຟະຣິກາ.

ການຄົ້ນພົບເຫຼົ່ານີ້ ບວກກັບການຄົ້ນຄວ້າຢ່າງສະໝໍ່າສະເໝີ ຂອງນັກບູຮານຄະດີ, ນັກພາສາສາດ ແລະ ນັກມະນຸດວິທະຍາ ໄດ້ເປັນພື້ນຖານປະຫວັດສາດ ຂອງຊົມບັບເວໃຫຍ່ ຊຶ່ງປະກອບດ້ວຍສາມໄລຍະ ແຕ່ສະຕະວັດ ທີ 11 ເປັນຕົ້ນມາ ຜູ້ຄົນໄດ້ເຂົ້າມາຕັ້ງຖິ່ນຖານໃນສະຖານທີ່ນີ້ ແລະ ໄດ້ປຸກສ້າງເຮືອນແບບປະຖົມປະຖານດ້ວຍດິນ ແລະ ໄມ້ຕາມເນີນພູ. ສອງສະຕະວັດຕໍ່ມາ ໄດ້ມີການປຸກສ້າງເຮືອນດິນແທນເຮືອນໄມ້ ແບບປະຖົມປະຖານ ແລະ ກໍ່ກຳແພງດ້ວຍຫີນ. ໃນສະຕະວັດຕໍ່ມາ ສັງຄົມມີຄວາມຮຸ່ງເຮືອງ ຍ້ອນມີການຄ້າຂາຍກັບປະຊາຊົນ ເຂດຝັ່ງຕາເວັນອອກ ຂອງອາຟະຣິກາ, ໂດຍສະເພາະກັບພໍ່ຄ້າຊາວມຸສະລິມ. ແຕ່ສະຕະວັດທີ 15 ແມ່ນໄລຍະລົງຄ່ອຍຂອງຊົມບັບເວໃຫຍ່ ທີ່ດັບມອດລົງເທື່ອລະເລັກເທື່ອລະນ້ອຍ ຍ້ອນວ່າ ຊັບພະຍາກອນ ຂອງທ້ອງຖິ່ນໝົດໄປ.

ຮ່ອງຮອຍຄວາມເບິ່ງບານຂອງການຄ້າ ແລະ ແຜນຜັງຂອງສິ່ງປຸກສ້າງດ້ວຍຫີນໃນຊົມບັບເວໃຫຍ່ ເປັນຫົວເລື່ອງການໂຕ້ວາທົກງ່ວກັບກົກເຄົ້າຂອງບູຮານສະຖານຢູ່ອາຟະຣິກາ.

ຈາກການຄົ້ນຄວ້າໃນຫຼາຍປີຜ່ານມາ, ຄວາມເປັນຈິງດ້ານປະຫວັດສາດ ແລະ ເອກະລັກປະຈຳຕົວຂອງຊົມບັບເວໃຫຍ່ ຈຶ່ງໄດ້ປະກົດອອກ. ໃນປະຈຸບັນ, ຊາກເມືອງເກົ່າແກ່ຂອງຊົມບັບເວໃຫຍ່ ເປັນຈິດວິນຍານຂອງຊາດ ແລະ ແມ່ນໜຶ່ງໃນເພັດນິນຈິນຕາຂອງ ມໍລະດົກແຫ່ງອາຟະຣິກາ.

- ສັບຊ້ອນນັກຮຽນເປັນຫຼາຍຈຸ ເພື່ອຂຽນປະຫວັດຂອງບູຮານສະຖານໃນທ້ອງຖິ່ນຕ່າງໆ ເຊັ່ນ: ຫຼວງພະບາງ, ໄຫຫີນ, ທາດຫຼວງ, ທາດອີງຮັງ, ທາດສີໂຄດຕະບອງ ແລະ ອື່ນໆ ທີ່ເປັນສັນຍາລັກຂອງທ້ອງຖິ່ນ ແລະ ຂອງຊາດ.

ກິດຈະກຳ ທີ 22 ສຳລັບນັກຮຽນ

ອຸທິຍານແຫ່ງຊາດ ອູລູຣູ-ຄາທາ ຈູທາ(Uluru-Kata Tjuta)

ວັດຖຸປະສົງ: ມີຄວາມຮູ້ພື້ນຖານກ່ຽວກັບທິວທັດວັດທະນະທຳ ແລະ ໜ້າທີ່ຂອງຊາວພື້ນເມືອງໃນການປົກປັກຮັກສາມໍລະດົກໂລກ.

ອຸທິຍານແຫ່ງຊາດ ອູລູຣູ-ຄາທາ ຈູທາ ຢູ່ອິດສະຕາລີ ເປັນຕົວຢ່າງທີ່ 2 ເພື່ອສະແດງວ່າ ການຂຶ້ນທະບຽນສະຖານທີ່ ໃນບັນຊີລາຍຊື່ມໍລະດົກໂລກ ສາມາດສົ່ງເສີມການຮັບຮູ້ ແລະ ການປົກປັກຮັກສາເອກະລັກປະຈຳຕົວຂອງປະຊາຊົນພື້ນເມືອງ ແລະ ວິທີດຳລົງຊີວິດຂອງເຂົາເຈົ້າ. ນອກນີ້ ອຸທິຍານແຫ່ງນີ້ ຍັງເປັນຕົວຢ່າງຂອງການຄຸ້ມຄອງສະພາບທີ່ມໍລະດົກບົນຈິດໃຈການສ້າງສາຍຮ່ວມ ງານ ລະຫວ່າງ ປະຊາຊົນພື້ນເມືອງ ແລະ ອົງການເພື່ອການປົກປັກຮັກສາທຳມະຊາດຂອງອິດສະຕາລີ.

ອຸທິຍານແຫ່ງຊາດໄດ້ຂຶ້ນທະບຽນເປັນມໍລະດົກໂລກ ຕາມມາດຖານທິວທັດທຳມະຊາດ ໃນປີ 1987. ຕໍ່ມາໃນປີ 1994 ໄດ້ຂຶ້ນທະບຽນເປັນທິວທັດວັດທະນະທຳຕື່ມອີກ ຍ້ອນວ່າ ສະຖານທີ່ແຫ່ງນີ້ ເປັນຜົນງານທີ່ຄົນ ແລະ ທຳມະຊາດບັນຈົງສ້າງຂຶ້ນມາ ແລະ ເປັນການສະແດງອອກຂອງຜົນກະທົບ ຊຶ່ງກັນ ແລະ ກັນ ລະຫວ່າງຄົນ ແລະ ສະພາບແວດລ້ອມທຳມະຊາດ. ອຸທິຍານແຫ່ງຊາດ ອູລູຣູ-ຄາທາ ຈູທາ ແມ່ນທິວທັດວັດທະນະທຳ ແຫ່ງທຳອິດທີ່ຂຶ້ນທະບຽນໃນບັນຊີລາຍຊື່ມໍລະດົກໂລກ.

ອຸທິຍານແຫ່ງຊາດ ອູລູຣູ-ຄາທາ ຈູທາ ຕັ້ງຢູ່ດິນແດນໃນສະໄໝບູຮານຂອງຊາວອາໂບຣີຈີນ ແລະ ໃນປະຈຸບັນເຂົາເຈົ້າຍັງອາໄສຢູ່ ແລະ ປາກພາສາຕົ້ນກຳເນີດຂອງເຂົາເຈົ້າ. ໃນປີ 1985 ລັດຖະບານຂອງປະເທດອິດສະຕາລີໄດ້ສົ່ງດິນແດນນີ້ ຄົນໃຫ້ຊົນເຜົ່າ ອາແນນກູ (anangu) ຊຶ່ງເປັນຊົນພື້ນເມືອງຢູ່ທະເລຊາຍດ້ານຕາເວັນຕົກ ຂອງອິດສະຕາລີ. ຫຼັງການສົ່ງຄືນ, ຊາວອາແນນກູໄດ້ເອົາອຸທິຍານແຫ່ງຊາດໃຫ້ອົງການເພື່ອການອະນຸລັກທຳມະຊາດ ຂອງອິດສະຕາລີ (ANCA) ເຊົ່າ. ໃນປະຈຸບັນ ຊາວອາແນນກູ ແລະ ອົງການເພື່ອການອະນຸລັກທຳມະຊາດຂອງອິດສະຕາລີ ຮ່ວມກັນອະນຸລັກ ແລະ ຄຸ້ມຄອງອຸທິຍານ. ການສົ່ງຄືນ ແລະ ການຄຸ້ມຄອງຮ່ວມກັນອະນຸລັກ ແລະ ຄຸ້ມຄອງອຸທິຍານ. ການສົ່ງຄືນ ແລະ ການຄຸ້ມຄອງຮ່ວມກັນເປັນຂີດໝາຍໃນປະຫວັດຂອງຂະບວນການເພື່ອຮັກສາສິດຂອງຊາວອາໂບຣີຈີນ ໃນການຄອບຄອງດິນແດນຂອງເຂົາເຈົ້າ ແລະ ໃນປະຫວັດແຫ່ງການອະນຸລັກ ມໍລະດົກຂອງອິດສະຕາລີ.

ຄວາມຮູ້ ແລະ ການດຳລົງຊີວິດ ຂອງຊາວອາໂບຣິຈິນ, ເອກະລັກ, ການຈັດຕັ້ງດ້ານສັງຄົມ, ຈັນຍາບັນ ຂອງເຂົາເຈົ້າ ແລະ ທິວທັດທຳມະຊາດ ທີ່ເຂົາເຈົ້າດຳລົງຊີວິດຢູ່ສ້າງຂຶ້ນມາ ແລະ ອະທິບາຍດ້ວຍຄວາມສຳນຶກທີ່ເຂົາເຈົ້າເອີ້ນວ່າ ຈູຄາພາ (Tjukarpa). ຈູຄາພາ ຖືກແປຄວາມໝາຍຢ່າງບໍ່ສັດເຈນວ່າ "ເວລາແຫ່ງການຝັນ" ນັ້ນບົ່ງບອກເຂົາເຈົ້າໃຫ້ຮູ້ຈັກວິທີເພື່ອການຈັດຕັ້ງທາງສັງຄົມ, ການພົວພັນຊຶ່ງກັນ ແລະ ກັນ ລະຫວ່າງເຂົາເຈົ້າເອງ ແລະ ລະຫວ່າງເຂົາເຈົ້າກັບທຳມະຊາດ. ມັນຊຶ່ງນຳທຸກການປະພຶດຂອງເຂົາເຈົ້າ. ເວລາຊາວອາແນນກູ ເຄື່ອນຍ້າຍໄປມາໃນດິນແດນຂອງສາຍພູອູລູຣູ ແລະ ຄາທາຈູທາເຂົາເຈົ້າມີຄວາມສຳນຶກ ແລະ ເຂົ້າໃຈການເດີນທາງ ແລະ ກິດຈະກຳຂອງຢູ່ຢ່າຕາຍາຍຂອງເຂົາເຈົ້າ ຊຶ່ງຕ້ອງຍ້າຍປ່ອນຢູ່ໃນເວລາທີ່ພື້ນທີ່ນັ້ນບໍ່ມີຫຍັງປຸງແປງ. ໃນເວລາເຄື່ອນຍ້າຍຈາກດິນແດນນີ້ໄປສູ່ດິນແດນອື່ນ, ຢູ່ຢ່າຕາຍາຍຊຶ່ງໝາຍເຖິງຄົນ, ພືດ ແລະ ສັດປະກອບເປັນເອກະລັກຂອງທິວທັດທຳມະຊາດ ແລະ ສິ່ງຜົນກະທົບຊຶ່ງກັນ ແລະ ກັນຕາມຈັງຫວະການຄົບໜ້າຂອງແຕ່ລະພາກສ່ວນ. ໃນປະຈຸບັນກໍຄືໃນອະດີດ, ຄວາມຮັບຮູ້ໃນສິ່ງເຫຼົ່ານີ້ໄດ້ຮັບການທົບທວນຄືນ, ປົກປັກຮັກສາ ແລະ ຖ່າຍທອດດ້ວຍພິທີກຳ, ການຮ້ອງເພງ, ການພ້ອນ, ສິລະປະ ແລະ ເຕັກນິກ. ສະນັ້ນ ທິວທັດທຳມະຊາດ ຊຶ່ງຊົນເຜົ່າອື່ນເຫັນແຕ່ການສະແດງອອກຂອງທຳມະຊາດ, ໃນຕົວຈິງ, ອຸດົມສົມບູນດ້ວຍຄວາມໝາຍດ້ານວັດທະນະທຳ ຊຶ່ງສ້າງຂຶ້ນຕາມຂະບວນການດ້ານວັດທະນະທຳ.

ຈົດໝາຍແຈ້ງຂ່າວຂອງສູນກາງມໍລະດົກໂລກ, ສະບັບທີ 10, ເດືອນມີນາ 1996.
(Lettre du patrimoine mondial, n° 10, mars 1996.)

ພວກເຮົາໄດ້ເວົ້າຢູ່ເລື້ອຍໆວ່າ, ສຳລັບພວກເຮົາແລ້ວ, ດິນມີຄວາມສຳຄັນຕໍ່ຄວາມສຳນຶກ (ຈູຄາພາ), ປະຈຸບັນຄົນໃນຕ່າງແດນ ແລະ ປະຊາຊົນທີ່ບໍ່ແມ່ນຄົນພື້ນເມືອງໄດ້ຮັບຮູ້ຄວາມສຳຄັນດ້ານວັດທະນະທຳຂອງມັນ - ສິ່ງນີ້ ເຮັດໃຫ້ຂ້ອຍມີຄວາມຮູ້ສຶກດີໃຈທີ່ໄດ້ເຫັນວ່າ ມັນໄດ້ຮັບການຍອມຮັບເອົາແລ້ວ. ໃນເມື່ອກ່ອນ ບາງຄົນຫົວເປາະເຍີ້ຍ ແລະ ເອີ້ນມັນວ່າ "ເວລາແຫ່ງການຝັນ", ແຕ່ຄວາມສຳນຶກນີ້ແມ່ນຄວາມຈິງ, ມັນແມ່ນກົດເກນຂອງພວກເຮົາ, ພາສາຂອງພວກເຮົາ, ດິນຂອງພວກເຮົາ ແລະ ຄອບຄົວຂອງພວກເຮົາ.

ຢາມິແລດສະເທີ, ປະທານສະພາບໍລິຫານງານຂອງ ອູລູຣູ-ກາທາຈູທາ.
(Yami Lester, président du Conseil d'administration d'Uluru-Kata Tjuta)

ການເຊັນຮັບຮອງສິນທິສັນຍາບໍ່ໄດ້ເຮັດໃນທັນທີທັນໃດ ໃຫ້ພວກເຮົາເຈົ້າໃຈສາຍກ່ຽວ ພັນ ລະຫວ່າງ ເອກະລັກປະຈຳຕົວ ແລະ ກົກເຄົ້າດ້ານວັດທະນະທຳຂອງພວກເຮົາ ກັບສິ່ງອື່ນໆ ຂອງໂລກ. ພວກເຮົາສາມາດເຂົ້າໃຈເປັນຫຍັງການປົກປັກຮັກສາມໍລະດົກແຫ່ງຊາດ ແລະ ຈັນ ຍາບັນ ຈຶ່ງມີຄວາມສຳຄັນແຕ່ມັນມີຄວາມຫຍຸ້ງຍາກ ເພື່ອຄົ້ນຄິດວ່າໃນຕົວຈິງພວກເຮົາ ມີຄວາມ ກ່ຽວພັນ ຊຶ່ງກັນ ແລະ ກັນ. ເພື່ອເຂົ້າໃຈເນື້ອເທັດຂອງການຂຶ້ນຕໍ່ກັນ ແລະ ກັນນີ້, ພວກເຮົາສາ ມາດເບິ່ງໂລກຄືກັນກັບທະເລຂອງດອນແຫ່ງວັດທະນະທຳ, ທະເລຂອງຫີນພະກາລັງ.

ຫີນພະກາລັງປະກອບດ້ວຍຫຼາຍຊັ້ນ ແຕ່ວ່າຊັ້ນສູງສຸດແມ່ນຊັ້ນດຽວທີ່ມີຊີວິດ. ສອງສາມ ປີຕໍ່ມາຊັ້ນນີ້ຕາຍ ແລະ ຊັ້ນຫີນພະກາລັງໃໝ່ເກີດຂຶ້ນແທນ. ທຸກໆຄັ້ງທີ່ຊັ້ນໃໝ່ຂອງສັດທີ່ມີຊີ ວິດເກີດຂຶ້ນ ຫີນພະກາລັງປ່ຽນແປງເລັກນ້ອຍ; ມັນໃຫຍ່ຂຶ້ນ ແລະ ບໍລິມາດຂອງມັນກໍ່ເພີ່ມຂຶ້ນ. ເບິ່ງແບບຜິວເຜີນ, ສັດແຕ່ລະຕົວ ເຄື່ອນໄຫວຢ່າງມີອິດສະລະພາບ. ແຕ່ໃນຕົວຈິງ, ມັນຕິດພັນ ກັບຮຸ້ນຜ່ານມາ ແລະ ບໍ່ສາມາດແຍກຕົວອອກໄດ້. ສັດທີ່ມີຊີວິດ ແຕ່ລະຕົວຄ້າຍຄືວ່າບໍ່ກ່ຽວພັນ ກັບຕົວອື່ນໃນໝູ່ດຽວກັນ. ແຕ່ວ່າໃນຫຼາຍຮຸ້ນຜ່ານມາທີ່ຢູ່ໃຕ້ທະເລ, ເພິ່ນພົບເຫັນວ່າ ຫີນພະກາ ລັງທັງໝົດແມ່ນສ່ວນປະກອບຂອງຫີນເຄົ້າໜ່ວຍດຽວກັນ. ຖ້າວ່າຊັ້ນເກົ່າແກ່ຖືກທຳລາຍດ້ວຍ ການມ້າງເທ ຫຼື ມົນພາວະ ພວກເຮົາສາມາດຄາດຄະເນສິ່ງທີ່ເກີດຂຶ້ນກັບຫີນພະກາລັງທີ່ຍັງເຫຼືອ ຢູ່. ໂລກຂອງພວກເຮົາ ຄືກັບຫີນພະກາລັງ. ຫຼາຍພັນເຊັນຄົນໄດ້ສ້າງມັນມາກ່ອນພວກເຮົາ - ຄວາມຄິດ, ການກະທຳ, ຜົນສຳເລັດຂອງເຂົາເຈົ້າ ແມ່ນສ່ວນປະກອບໃນຮ່າງກາຍຂອງພວກ ເຮົາ, ໃນສິ່ງທີ່ພວກເຮົາເປັນຢູ່. ເອກະລັກປະຈຳຕົວຂອງພວກເຮົາ ແລະ ມໍລະດົກຂອງພວກເຮົາ.

ໂທມັດ ຮິນລາກ ອິຣິກເສິນ

ສາສະດາຈານຝ່າຍມະນຸດວິທະຍາ, ມະຫາວິທະຍາໄລອິດສະໂລ ປະເທດນອກແວ.

Thomas Hyllard Erikson,
Professeur d'anthropologie, université d'Oslo, Norvège.

ມໍລະດົກໂລກ ແລະ ເອກະລັກປະຈຳຕົວຕາມລາຍວິຊາ:

ສິລະປະ

ໃຫ້ນັກຮຽນແຕ້ມຮູບສະຖານທີ່ມໍລະດົກໂລກທີ່ເປັນຫຼັກຖານຢັ້ງຢືນ ຄວາມປະສາສາມາດຂອງຜູ້ປະດິດ ແລະ ສ່ອງແສງເຖິງເອກະລັກປະຈຳຕົວຂອງຜູ້ກໍ່ສ້າງ ຫຼື ຜູ້ເປັນເຈົ້າຂອງ ຖ້າແມ່ນກໍລະນີຂອງທົວທັດວັດທະນະທຳ.

ພາສາຕ່າງປະເທດ

ສອນນັກຮຽນໃຫ້ຮູ້ຈັກມໍລະດົກແຫ່ງຊາດ ແລະ ມໍລະດົກໂລກ ດ້ວຍການຮຽນພາສາຕ່າງປະເທດເຊັ່ນ: ໃນດ້ານຄຳສັບ, ປະໂຫຍກ ແລະ ບົດ.

ພູມສາດ/ວິທະຍາສາດ:

ຮຽນຮູ້ບັນຊີລາຍຊື່ມໍລະດົກໂລກ ແລະ ຍົກຕົວຢ່າງຜົນກະທົບຊຶ່ງກັນ ແລະ ກັນ ລະຫວ່າງຄົນ ແລະ ທີ່ຕັ້ງພູມສາດ. ເນັ້ນໜັກໜ້າທີ່ຂອງທຳມະຊາດ ໃນການກໍ່ສ້າງເອກະລັກຂອງປະຊາຊົນໃນການດຳລົງຊີວິດ ຕົວຢ່າງ ໜ້າທີ່ຂອງຕົ້ນໄມ້ ຢູ່ປະເທດນອກແວ.

ປະຫວັດສາດ

ສະແດງລະຄອນ, ຖ້າເປັນໄປໄດ້ຈັດການສະແດງຢູ່ສະຖານທີ່ມໍລະດົກໂລກ ຫຼື ສະຖານທີ່ວັດທະນະທຳ ຫຼື ທຳມະຊາດ ເພື່ອເຮັດໃຫ້ນັກຮຽນເຂົ້າໃຈປະຊາຊົນທີ່ກໍ່ສ້າງສະຖານທີ່ແຫ່ງນັ້ນ ແລະ ຜູ້ທີ່ຕັ້ງຖິ່ນຖານໃນປະຈຸບັນ.

ພາສາລາວ/ວັນນະຄະດີ.

ຊຽນບົດ ເພື່ອສະເໜີຄວາມສຳຄັນໃນການປົກປັກຮັກສາເອກະລັກດ້ານວັດທະນະທຳ ແລະ ຂະຫຍາຍບາງຂໍ້ຄວາມດ້ວຍການຊຽນເປັນບົດລະຄອນກ້ອມ.

ຈັດການປະກວດການສະແດງຄວາມເຫັນ 5 ນາທີ ກ່ຽວກັບການປົກປັກຮັກສາສະຖານທີ່ວັດທະນະທຳ ຫຼື ທຳມະຊາດ.

ໃຫ້ນັກຮຽນອ່ານ ແລະ ວິເຄາະບົດກ່ຽວກັບເອກະລັກ ທີ່ຕິດພັນກັບສະຖານທີ່ມໍລະດົກແຫ່ງຊາດ ແລະ ມໍລະດົກໂລກ.

ສຶກສາພົບລະເມືອງ

ນຳໃຊ້ຜັງ ແລະ ຮູບຂອງອະນຸສອນສະຖານ ຫຼື ສາສະໜາສະຖານເພື່ອສະໜອງຂ່າວສານເພີ່ມ
ເຕີມໃຫ້ແກ່ການສຶກສາອົບຮົມທາງດ້ານຈິດໃຈ.

ມໍລະດົກໂລກ ແລະ ການທ່ອງທ່ຽວ

« ໃນປີ 1998 ນັກທ່ອງທ່ຽວ 500.000.000 ຄົນທ່ຽວຊົມສະຖານທີ່
ມໍລະດົກໂລກ 552 ແຫ່ງ »

ມໍລະດົກໂລກ ແລະ ການທ່ອງທ່ຽວ

ວັດຖຸປະສົງ	94
ດ້ານຄວາມຮູ້	
ດ້ານທ່າທີ	
ດ້ານຄວາມສາມາດ	
ການທ່ອງທ່ຽວແມ່ນປະກົດການຂອງໂລກ	95
ແລະ ທຸລະກິດຂະໜາດໃຫຍ່	
ກິດຈະກຳທີ່ 23 ສຳລັບນັກຮຽນ:	97
ຄຳນວນທ່າອ່ຽງຂອງການທ່ອງທ່ຽວ	
ກິດຈະກຳ ເພື່ອການສຶກສາ:	98
ສະຖິຕິກ່ຽວກັບການທ່ອງທ່ຽວສາກົນ	
ຜົນດີ ແລະ ຜົນເສຍຂອງການທ່ອງທ່ຽວ	101
ຕໍ່ການອະນຸລັກມໍລະດົກໂລກ	
ກິດຈະກຳທີ່ 24 ສຳລັບນັກຮຽນ:	102
ຜົນດີ ແລະ ຜົນເສຍຂອງການທ່ອງທ່ຽວ	
ທີ່ອາດຈະເກີດຂຶ້ນກັບສະຖານທີ່ມໍລະດົກ.	
ຄວາມຈຳເປັນຂອງການທ່ອງທ່ຽວແບບໃໝ່	
ມໍລະດົກໂລກ, ການທ່ອງທ່ຽວ ແລະ	103
ການພັດທະນາແບບສົມເຫດສົມຜົນ	
ບົນພື້ນຖານດ້ານນິເວດວິທະຍາ.	
ກິດຈະກຳທີ່ 25 ສຳລັບນັກຮຽນ:	105
ແບບຫຼິ້ນກ່ຽວກັບມໍລະດົກໂລກ ແລະ ການທ່ອງທ່ຽວ	
ກິດຈະກຳເພື່ອການສຶກສາ:	106
ແບບຫຼິ້ນກ່ຽວກັບມໍລະດົກໂລກ ແລະ ການທ່ອງທ່ຽວ	
ກິດຈະກຳທີ່ 26 ສຳລັບນັກຮຽນ:	107
ນັກທ່ອງທ່ຽວທີ່ຂາດຄວາມລະອຽດອ່ອນກັບ	
ນັກທ່ອງທ່ຽວທີ່ເປັນໜ້ານັບຖື.	

ສະຖານທີ່ມໍລະດົກໂລກ ເພື່ອການທ່ອງທ່ຽວເພີ່ມຂຶ້ນ	108
ກິດຈະກຳທີ 27 ສຳລັບນັກຮຽນ: ການປະເມີນສິ່ງອຳນວຍຄວາມສະດວກ ສຳລັບການທ່ອງທ່ຽວໃນສະຖານທີ່ມໍລະດົກ.	109
ກິດຈະກຳເພື່ອການສຶກສາ: ການປະເມີນສິ່ງອຳນວຍຄວາມສະດວກ ສຳລັບການທ່ອງທ່ຽວໃນສະຖານທີ່ມໍລະດົກໂລກ.	110
ການທ່ອງທ່ຽວໃນຮູບການໃໝ່ ແລະ ມໍລະດົກໂລກ.	111
ການຄຸ້ມຄອງການທ່ອງທ່ຽວໃນສະຖານທີ່ມໍລະດົກໂລກ	112
ກິດຈະກຳທີ 28 ສຳລັບນັກຮຽນ: ການສ້າງຖະໜົນຜ່ານສະຖານທີ່ທຳມະຊາດຂອງມໍລະດົກໂລກ	113
ກິດຈະກຳເພື່ອການສຶກສາ: ການສ້າງຖະໜົນຜ່ານສະຖານທີ່ທຳມະຊາດຂອງມໍລະດົກໂລກ	113
ມໍລະດົກໂລກ ແລະ ການທ່ອງທ່ຽວຕາມຫຼັກສູດຂອງລາຍວິຊາ	115

ວັດຖຸປະສົງ:

ດ້ານຄວາມຮູ້

ເຮັດໃຫ້ນັກຮຽນຮູ້ ແລະ ເຂົ້າໃຈດີ:

- ທ່າອ່ຽງຂອງການທ່ອງທ່ຽວສາກົນ ແລະ ຜົນສະທ້ອນທີ່ອາດຈະເກີດຂຶ້ນກັບມໍລະດົກໂລກ.
- ວິທີຂອງການທ່ອງທ່ຽວທີ່ສາມາດເຮັດໃຫ້ຄວາມຮູ້ຂອງພວກເຮົາກ່ຽວກັບມໍລະດົກ, ວັດທະນະທຳ, ຄຸນຄ່າ ແລະ ປະເພນີອື່ນໆດີຂຶ້ນ.
- ຄວາມຈຳເປັນໃນການບັນຈຸການຄຸ້ມຄອງນັກທ່ອງທ່ຽວເຂົ້າໃນການຄຸ້ມຄອງສະຖານທີ່.

ດ້ານທ່າທີ

ຊຸກຍູ້ນັກຮຽນໃຫ້:

- ເຂົ້າໃຈຄວາມຈຳເປັນໃນການສ້າງຮູບແບບໃໝ່ຂອງການທ່ອງທ່ຽວທີ່ແທດເໝາະກັບຄຸນຄ່າ ແລະ ການອະນຸລັກຂອງມໍລະດົກໂລກ.
- ຄົ້ນຄິດເພື່ອຊອກຫາມາດຕະການໃນການປົກປັກຮັກສາສະຖານທີ່ມໍລະດົກໂລກ ເພື່ອຮອງຮັບການທ່ອງທ່ຽວຂະໜາດໃຫຍ່ ແລະ ປະຕິບັດຕາມມາດຕະການເຫຼົ່ານັ້ນ.

ດ້ານຄວາມສາມາດ

ເຮັດໃຫ້ນັກຮຽນພັດທະນາຄວາມສາມາດຂອງເຂົາເຈົ້າເພື່ອ:

- ຕີຄວາມໝາຍ ແລະ ວິເຄາະສະຖິຕິເພື່ອເຂົ້າໃຈແຈ້ງການຂຶ້ນຕໍ່ກັນລະຫວ່າງທ່າອ່ຽງຂອງການທ່ອງທ່ຽວ ແລະ ການປົກປັກຮັກສາມໍລະດົກໂລກ.
- ຮັບເອົາຄວາມຮູ້ພື້ນຖານເພື່ອເປັນຜູ້ນຳພາທ່ອງທ່ຽວໃນສະຖານທີ່ມໍລະດົກໂລກ.
- ທ່ຽວຊົມສະຖານທີ່ວັດທະນະທຳ ແລະ ທຳມະຊາດ ດ້ວຍຄວາມເຄົາລົບ ແລະ ຄວາມຮັບຜິດຊອບ.
- ນຳໃຊ້ທິວຄິດປະດິດສ້າງເຂົ້າໃນການບໍລິການນັກທ່ອງທ່ຽວ ເພື່ອປັບປຸງການສະເໜີສະຖານທີ່ມໍລະດົກໂລກ ແລະ ຮັບປະກັນການປົກປັກຮັກສາ.

ການທ່ອງທ່ຽວ: ປະກົດການຂອງໂລກ ແລະ ທຸລະກິດຂະໜາດໃຫຍ່.

ມີສິ່ງທີ່ດີກວ່າການທ່ອງທ່ຽວບໍ່ເພື່ອສິ່ງເສີມ ຄວາມເຂົ້າໃຈລະຫວ່າງ ປະຊາຊາດດ້ວຍ
ການເຮັດໃຫ້ມີຄວາມຊື່ນຊົມຕໍ່ມໍລະດົກທຳມະຊາດ ແລະ ວັດທະນະທຳທີ່ໄດ້ແບ່ງປັນໃຫ້? ສະ
ຖານທີ່ມໍລະດົກຍາມໃດກໍແມ່ນໜຶ່ງໃນຫຼາຍສິ່ງທີ່ຊັກຊວນໃຫ້ມີການທ່ອງທ່ຽວ. ຜົນງານຂັ້ນເອ
ກະແຫ່ງຄວາມປະຊາສາມາດຂອງມວນມະນຸດ ແລະ ທຳມະຊາດເຮັດໃຫ້ພວກເຮົາຕົກຕະລົງ ຊຶ່ງ
ໃນຕົວແມ່ນຄວາມປ່ຽນລື້ນຂອງຄວາມຮູ້ສຶກ. ແຕ່ວ່າການທ່ຽວທ່ຽວໂດຍບໍ່ມີການຄວມຄຸມ ແລະ
ການພັດທະນາທີ່ຂາດຄວາມຮອບຄອບ ອາດນຳມາແຫ່ງການສູນເສຍ ທີ່ບໍ່ສາມາດຈະຕ່າວປັ້ນ
ຄົນຕໍ່ຊັບສິນ ແລະ ສັງຄົມຂອງສະຖານທີ່ຕະຫຼອດເຖິງຊຸມຊົນອ້ອມຂ້າງນຳອີກ.

ເຟເດຣີໂກ ມາຍໍ, ຜູ້ອຳນວຍການໃຫຍ່ອົງການອຸຍແນດສະໂກ,

ມໍລະດົກໂລກ: ຊັບສິມປັດຂອງພວກເຮົາຕະຫຼອດການບໍ່?

ປາຣີ, ອຸຍແນດສະໂກ, 1995.

Federico Mayor, Directeur général de l'UNESCO, World Heritage: Ours Forever?
Paris, UNESCO, 1995

ໜຶ່ງໃນຫຼາຍປະກົດການຂອງໂລກທີ່ສະແດງອອກຢ່າງເດັ່ນຊັດໃນສີ່ສິບປີຜ່ານມາແມ່ນ
ການຂະຫຍາຍຕົວຂອງການທ່ອງທ່ຽວເປັນຂະບວນໃຫຍ່. ສິ່ງນີ້ເຮັດໃຫ້ຈຳນວນຂອງຜູ້ທ່ຽວຊົມມໍ
ລະດົກໂລກເພີ່ມຂຶ້ນຢ່າງຫຼວງຫຼາຍ.

ເນື່ອງຈາກວ່າ ເຕັກໂນໂລຊີການຂົນສົ່ງມີຄວາມກ້າວໜ້າ, ເງື່ອນໄຂການດຳລົງຊີວິດດີ
ຂຶ້ນ, ເວລາພັກປະຈຳປີ ແລະ ການພັກຜ່ອນເພີ່ມຂຶ້ນ. ສະນັ້ນໃນປະຈຸບັນຈຶ່ງມີຜູ້ຄົນທ່ອງທ່ຽວ
ຫຼາຍ ແລະ ໄກກວ່າແຕ່ກ່ອນ. ອົງການທ່ອງທ່ຽວໂລກ (OMT) ໄດ້ເກັບກຳວ່າໃນ 1950 ມີນັກ
ທ່ອງທ່ຽວສາກົນ 25 ລ້ານຄົນ, ໃນປີ 1995 ມີ 528 ລ້ານຄົນໝາຍວ່າ ໃນຊ່ວງເວລາສີ່ສິບທ້າຍປີ
ມີນັກທ່ອງທ່ຽວເພີ່ມຂຶ້ນ ຊາວເທື່ອ. ອົງການທ່ອງທ່ຽວໂລກ ຄາດຄະເນວ່າ ໃນ 2000 ຈະມີນັກ
ທ່ອງທ່ຽວ 600 ລ້ານຄົນ ແລະ ໃນ 2010 ຈະມີນັກທ່ອງທ່ຽວ 940 ລ້ານຄົນ!

ຜູ້ຄົນຈຳນວນຫຼວງຫຼາຍຕ້ອງການຄົ້ນພົບສະຖານທີ່ໃໝ່ ຊຶ່ງເປັນໜ້າສົນໃຈ ແລະ ໂດຍ
ຄຳນຶງເຖິງຄຸນຄ່າພິເສດລະດັບໂລກ ຂອງສະຖານທີ່ຊຶ່ງໄດ້ຂຶ້ນທະບຽນ ໃນບັນຊີລາຍຊື່ມໍລະດົກ
ໂລກເຂົາເຈົ້າຈຶ່ງຢາກໄປທ່ຽວຊົມສະຖານທີ່ເຫຼົ່ານີ້. ປະຊາກອນຂອງຕົວເມືອງເພີ່ມຂຶ້ນຢ່າງບໍ່ຢຸດ
ຢັ້ງ, ສະນັ້ນ ເຂົາເຈົ້າຈຶ່ງຕ້ອງການໄປສຳພັດກັບສະຖານທີ່ ຊຶ່ງມີຄວາມສວຍງາມຕາມທຳມະ
ຊາດ ແລະ ສະຖານທີ່ທຳມະຊາດ ຂອງມໍລະດົກໂລກ. ການທ່ອງທ່ຽວແບບນີ້ກົງກັບຮູບແບບທີ່
ເພິ່ນເອີ້ນວ່າ "ການທ່ອງທ່ຽວອະນຸລັກ" ແຕ່ການທ່ອງທ່ຽວໃນສະຖານທີ່ວັດທະນະທຳເອີ້ນວ່າ
ການທ່ອງທ່ຽວວັດທະນະທຳ.

ນັກທ່ອງທ່ຽວ:

ບຸກຄົນທີ່ເຄື່ອນຍ້າຍໄປມາ, ເດີນທາງເພື່ອການພັກຜ່ອນຢ່ອນໃຈ; ບຸກຄົນທີ່ເດີນທາງເພື່ອຄວາມດີໃຈ ຫຼື ເພື່ອຈຸດປະສົງດ້ານວັດທະນະທຳ, ທ່ຽວຊົມສະຖານທີ່ຍ້ອນຄວາມສົນໃຈ, ຍ້ອນຄວາມສວຍງາມຂອງທິວທັດ ແລະ ອື່ນໆ.

ການທ່ອງທ່ຽວ:

ກິດຈະກຳທີ່ຕິດພັນກັບການເດີນທາງຂອງນັກທ່ອງທ່ຽວ; ການເດີນທາງເພື່ອການພັກຜ່ອນຢ່ອນໃຈ.

ການທ່ອງທ່ຽວຍາມໃດກໍຕິດພັນກັບການພັດທະນາຍ້ອນວ່າມັນສ້າງວຽກເຮັດງານທຳ ແລະ ນຳເງິນຕາທີ່ຈຳເປັນມາໃຫ້ປະເທດ. ຕາມການຄາດຄະເນ, ໃນ 1950 ນັກທ່ອງທ່ຽວໄດ້ຈ່າຍເງິນ 2,1 ລ້ານໂດລາສະຫະລັດ ແລະ ໃນ 1993 ເຂົາເຈົ້າຈ່າຍ 321 ລ້ານ ໝາຍວ່າເພີ່ມຂຶ້ນ 160 ເທື່ອ.

ບໍ່ມີວັດທະນະທຳອາດບໍ່ມີການທ່ອງທ່ຽວ ຍ້ອນວ່າວັດທະນະທຳແມ່ນ ໜຶ່ງໃນຫຼາຍສ່ວນປະກອບ ທີ່ເປັນຫົວຈັກຫຼັກແຫຼ່ງຂອງຂະບວນທ່ອງທ່ຽວຂອງປະຊາກອນ.

ບົດບັນທຶກກອງປະຊຸມໂຕະມິນໃນຫົວເລື່ອງ: ວັດທະນະທຳ, ການທ່ອງທ່ຽວ, ການພັດທະນາ: ສິ່ງທ້າທາຍຂອງສະຕະວັດທີ 21, ປາຣີ, ອຸຍແນດສະໂກ, 26-27 Juin 1996.

ກິດຈະກຳທີ 23 ສຳລັບນັກຮຽນ

ຄິດໄລ່ທ່າອ່ຽງຂອງການທ່ອງທ່ຽວ

ວັດຖຸປະສົງ: ຮຽນຮູ້ທ່າອ່ຽງຂອງການທ່ອງທ່ຽວໃນໂລກ ແລະ ຜົນກະທົບຂອງຈຳນວນນັກທ່ອງທ່ຽວຕໍ່ການປົກປັກຮັກສາມໍລະດົກໂລກ.

- ໃຫ້ນັກຮຽນສ້າງເກດແຜນສະຖິຕິ ທີ 1 (ຄູອາດຂຽນໃສ່ເຈ້ຍແຜ່ນໃຫຍ່ ຫຼື ໃຫ້ນັກຮຽນຂຽນເພື່ອຕິດໃສ່ກະດານ). ຄູອະທິບາຍວິທີອ່ານແຜນສະຖິຕິ, ການຕີຄວາມໝາຍ ແລະ ການນຳໃຊ້ເພື່ອການຄິດໄລ່.
- ໃຫ້ນັກຮຽນສ້າງເກດແຜນສະຖິຕິ ທີ 2 (ຄູອາດຂຽນໃສ່ເຈ້ຍແຜ່ນໃຫຍ່ ຫຼື ໃຫ້ນັກຮຽນຂຽນເພື່ອຕິດໃສ່ກະດານ). ຄູຖາມວ່າ ປະເທດໃດເປັນປະເທດອຸດສາຫະກຳ ແລະ ປະເທດໃດເປັນປະເທດອຸດສາຫະກຳທີ່ຂະຫຍາຍຕົວຊ້າ. ຖາມເຂົາເຈົ້າຕື່ມອີກວ່າ ລະດັບການຂະຫຍາຍຕົວດ້ານອຸດສາຫະກຳ ຂອງປະເທດມີສາຍກ່ຽວພັນກັບການທ່ອງທ່ຽວ ຂະໜາດໃຫຍ່ໃນສະຖານທີ່ມໍລະດົກໂລກບໍ່. ໃຫ້ນັກຮຽນສົນທະນາກັນ.
- ໃຫ້ນັກຮຽນສ້າງເກດແຜນສະຖິຕິ 3 ແລະ 2 (ຄູອາດຂຽນໃສ່ເຈ້ຍແຜ່ນໃຫຍ່ ຫຼື ໃຫ້ນັກຮຽນຂຽນເພື່ອຕິດໃສ່ກະດານ). ຄູອະທິບາຍ "ອັດຕາການຂະຫຍາຍຕົວ" ແລ້ວຖາມນັກຮຽນວ່າເປັນຫຍັງອັດຕາການຂະຫຍາຍຕົວຈຶ່ງປ່ຽນແປງຕາມແຕ່ລະທິດສະຫວັດ.
- ຄູອາດໃຫ້ນັກຮຽນຊອກຫາສະຖິຕິການທ່ອງທ່ຽວສະຖານທີ່ມໍລະດົກຂອງຊາດ ແລະ ຂອງໂລກ ໃນແຂວງຂອງຕົນ ເພື່ອຊອກຮູ້ທ່າອ່ຽງການທ່ອງທ່ຽວ ແລະ ຜົນກະທົບດ້ານດີ ແລະ ດ້ານເສຍ.

10 ປະເທດ ທີ່ມີນັກທ່ອງທ່ຽວເດີນທາງຜ່ານຫຼາຍກວ່າໝູ່
ນັກທ່ອງທ່ຽວສາກົນ ເດີນທາງມາເຖິງ

ລະດັບ	ປະເທດ	ນັກທ່ອງທ່ຽວມາເຖິງ (ພັນ)		ລະດັບ	ອັດຕາການຂະຫຍາຍຕົວ ໂດຍສະເລ່ຍຂອງປີ	ແຜນສະຖິຕິ 1	
		1993	1980			1993	1980
1	ຝຣັ່ງ	60 100	30 100	1	5,46	11,73	10,59
2	ສ. ອາເມຣິກາ	45 779	22 500	3	5,62	8,93	7,91
3	ແອດສະປາຍ	40 085	23 403	2	4,23	7,82	8,23
4	ອິຕາລີ	26 379	22 087	4	1,38	5,15	7,77
5	ຈີນ	22 804	9 413	10	7,04	4,45	3,31
6	ສ. ລາຊະອານາຈັກອັງກິດ	19 488	12 420	7	3,53	3,80	4,37
7	ຈີນ	18 982	3 500	15	13,89	3,70	1,23
8	ໂອຕະລິສ	18 257	13 879	5	2,13	3,56	4,88
9	ໂປໂລຍ	17 000	5 664	12	8,82	3,32	1,99
10	ເມັກຊິກ	16 534	11 945	8	2,53	3,23	4,20

ແຫຼ່ງເອກະສານ: ອົງການທ່ອງທ່ຽວໂລກ

ຈຳນວນນັກທ່ອງທ່ຽວສາກົນ ທີ່ໄດ້ຮັບ

ແຜນສະຖິຕິ 1

ລະດັບ	ປະເທດ	ນັກທ່ອງທ່ຽວມາເຖິງ (ພັນ)		ລະດັບ	ອັດຕາການຂະຫຍາຍຕົວ ໂດຍສະເລ່ຍຂອງປີ	ເປີເຊັນນັກທ່ອງທ່ຽວ ເດີນທາງມາເຖິງ/ໂລກ	
		1993	1980			1993	1980
1993					1980 - 1993		
1	ສ. ອາເມລິກາ	57 621	10 058	1	14,37	18,75	9,76
2	ຝຣັ່ງ	23 410	8 235	2	8,37	7,62	7,99
3	ອີຕາລີ	20 521	8 213	3	7,30	6,68	7,97
4	ແອດສະປາຍ	19 425	6 968	4	8,21	6,32	6,76
5	ໂອຕະລິສ	13 566	6 442	7	5,90	4,41	6,25
6	ສ. ລາຊະອານາຈັກອັງກິດ	13 451	6 893	5	5,28	4,38	6,69
7	ເຢຍລະມັນ	10 509	6 566	6	3,68	3,42	6,37
8	ຮົງກົງ	7 562	1 317	18	14,39	2,46	1,28
9	ສະວິສ	7 001	3 149	9	6,34	2,28	3,06
10	ເມັກຊິກ	6 167	5 393	8	-	2,01	5,23

ແຫຼ່ງເອກະສານ: ອົງການທ່ອງທ່ຽວໂລກ

ສະຖິຕິການທ່ອງທ່ຽວສາກົນ

ກິດຈະກຳເພື່ອການສຶກສາ

ກິດຈະກຳເພື່ອການສຶກສາ

ນັກທ່ອງທ່ຽວສາກົນເດີນທາງມາເຖິງ

ອັດຕາການຂະຫຍາຍຕົວໃນໄລຍະ 1950 - 1994

ແຜນສະຖິຕິ 3

	ການເພີ່ມທະວີຂອງອັດຕາ ການຂະຫຍາຍຕົວປະຈຳປີ	ການເພີ່ມທະວີໂດຍສະເລ່ຍຂອງ ອັດຕາການຂະຫຍາຍຕົວປະຈຳປີ
1950-1960	174,2	10,6
1960-1970	139,2	9,1
1965-1970	46,9	8,0
1970-1980	71,5	5,5
1975-1980	27,9	5,0
1980-1990	60,3	4,8
1985-1990	39,1	6,8
1990-1994	16,6	3,9

ແຫຼ່ງເອກະສານ: ອົງການທ່ອງທ່ຽວໂລກ

ສະຖິຕິການທ່ອງທ່ຽວສາກົນ

ຜົນດີ ແລະ ຜົນເສຍຂອງການທ່ອງທ່ຽວຕໍ່ການປົກປັກຮັກສາມໍລະດົກໂລກ.

ການທ່ອງທ່ຽວມີຜົນດີຫຼາຍຢ່າງ ທີ່ພວກເຮົາປະຕິເສດບໍ່ໄດ້. ການທ່ອງທ່ຽວສ້າງວຽກເຮັດງານທຳ ແລະ ລາຍຮັບເງິນຕາຢູ່ປະເທດ, ເມືອງ ແລະ ສະຖານທີ່ມໍລະດົກທີ່ຕ້ອນຮັບນັກທ່ອງທ່ຽວ ແລະ ຊຸກຍູ້ໃຫ້ມີການປັບປຸງພື້ນຖານໂຄງລ່າງເຊັ່ນ: ການບູລະນະຖະໜົນຫົນທາງ, ອຸປະກອນການສື່ສານ ແລະ ການປັບປຸງສຸຂະພາບ. ນັກທ່ຽວສາມາດທ່ຽວຊົມຄວາມສວຍສົດງົດງາມຂອງທຳມະຊາດ ແລະ ຮຽນຮູ້ປະເທດອື່ນ ລວມທັງສະພາບແວດລ້ອມ, ວັດທະນະທຳ, ຄຸນຄ່າ ແລະ ວິທີດຳລົງຊີວິດຂອງປະຊາກອນໃນປະເທດ ແລະ ສາມາດປະກອບສ່ວນເຮັດໃຫ້ຄວາມເຂົ້າໃຈ ແລະ ຄວາມສາມັກຄີລະຫວ່າງຊາດດີຂຶ້ນ ພວກເຮົາຮຽນເພື່ອຮູ້ຈັກຜູ້ອື່ນແມ່ນພວກເຮົາຮຽນເພື່ອຮູ້ຈັກຊຶ່ງກັນ ແລະ ກັນດ້ວຍເຮົາເອງຢູ່ເລື້ອຍໆ.

ແນວໃດກໍ່ຕາມການທ່ອງທ່ຽວສາມາດສົ່ງຜົນສະທ້ອນທີ່ມີຄວາມເສຍຫາຍໄດ້. ດັ່ງໃນກໍລະນີນັກທ່ອງທ່ຽວຫຼາຍລ້ານຄົນ ທ່ຽວຊົມວັດໂບໂຮບູດູທີ່ໄດ້ຂຶ້ນທະບຽນໃນບັນຊີລາຍຊື່ມໍລະດົກໂລກ ແລະ ຕັ້ງຢູ່ເຂດຮ້ອນ ແລະ ຊຸ່ມຫຼາຍ. ເພື່ອເຮັດໃຫ້ນັກທ່ອງທ່ຽວມີຄວາມສຸກສະບາຍໃຈຄົນຂັບລົດນຳພານັກທ່ອງທ່ຽວຕິດຈັກລົດໄວ້ ເພື່ອເປີດເຄື່ອງປັບອາກາດລໍຖ້າ ນັກທ່ອງທ່ຽວສຳເລັດການທ່ຽວຊົມ, ການປ່ອຍອີກຊິດກາກບອນ ສາມາດທຳລາຍຫົນຂອງສິ່ງປຸກສ້າງໄດ້.

ການສັນຈອນໄປມາ ຂອງຍວດຍານພາຫະນະ ນັບມື້ນັບເປັນໄພຂົ່ມຂູ່ຕໍ່ສະຖານທີ່ມໍລະດົກໂລກ ແຫ່ງອື່ນໆ. ຖະໜົນໃກ້ກັບຫົນຕັ້ງ (Stonehenge) ຢູ່ສະຫະພາບລາຊະອານາຈັກອັງກິດ ສ້າງບັນຫາແກ່ຄວາມໝັ້ນຄົງ ຂອງສະຖານທີ່ແຫ່ງນີ້. ໂຄງການສ້າງທາງດ່ວນໃກ້ທາດຈວຍຫຼຽມ ກີເຊ (Guizeh) ຢູ່ເມືອງດາຊິວ (Dahchour) ປະເທດເອຢິບ ຖືກຍົກເລີກໂດຍອຳນາດການປົກຄອງຂອງເອຢິບ ຕາມການຮ້ອງຂໍຂອງອຸຍແນດສະໂກ.

ໂດຍຄຳນຶງເຖິງລາຍຊື່ ມໍລະດົກໂລກໃນຂັ້ນອັນຕະລາຍ, ສົນທິສັນຍາວ່າດ້ວຍ ມໍລະດົກໂລກຈິ່ງໄດ້ລະບຸອັນຕະລາຍທີ່ຮ້າຍແຮງຂອງໂຄງການ "ການພັດທະນາ ຢ່າງວ່ອງໄວຂອງຕົວເມືອງ ແລະ ການທ່ອງທ່ຽວ" (ມາດຕາ 11, ວັກທີ 4).

ການທ່ອງທ່ຽວ ມີຜົນດີ ແລະ ຜົນເສຍຕໍ່ສະຖານທີ່ມໍລະດົກໂລກ ສະນັ້ນ, ຄວນຮັບປະກັນອັນທີ່ໜຶ່ງ ແລະ ກຳຈັດອັນທີສອງ.

ຄຳໝັ້ນສັນຍາຂອງຊາວໜຸ່ມ, ກອງປະຊຸມໂລກຂອງຊາວໜຸ່ມ ວ່າດ້ວຍມໍລະດົກໂລກ, ເມືອງເບີເກັນ, ປະເທດນອກແວ.

ກິດຈະກຳທີ 24 ສຳລັບນັກຮຽນ

ຜົນດີ ແລະ ອັນຕະລາຍຂອງການທ່ອງທ່ຽວ ທີ່ອາດເກີດຂຶ້ນກັບສະຖານ ທີ່ມໍລະດົກໂລກ.

ວັດຖຸປະສົງ: ເຂົ້າໃຈດີຜົນດີ ແລະ ອັນຕະລາຍຂອງການທ່ອງທ່ຽວທີ່ອາດເກີດຂຶ້ນກັບສະຖານທີ່ ມໍລະດົກໂລກ.

- ສັບຊ້ອນນັກຮຽນເປັນສອງຈຸ. ບອກຈຸທີ 1 ໃຫ້ຊອກຫາຜົນດີ ແລະ ຈຸທີ 2 ໃຫ້ຊອກຫາໄພຂົ່ມຂູ່ ຂອງການທ່ອງທ່ຽວທີ່ສະຖານທີ່ມໍລະດົກຂອງຊາດ ແລະ ຂອງໂລກ. ຕໍ່ມາບອກໃຫ້ນັກຮຽນຜູ້ໜຶ່ງ ຕາງໜ້າຈຸ ສະເໜີຜົນການຄົ້ນຄວ້າຂອງຕົນ. ບອກໃຫ້ເຂົາເຈົ້າສົນທະນາກັນ ເຖິງວິທີເພື່ອຫຼຸດ ຜ່ອນອັນຕະລາຍຂອງການທ່ອງທ່ຽວ.

ຮູບແບບໃໝ່ຂອງການທ່ອງທ່ຽວແມ່ນຄວາມຈຳເປັນ

ການທ່ອງທ່ຽວສາມາດເຮັດໃຫ້ຜູ້ຄົນເຫັນດ້ວຍຕົນເອງ ຄຸນຄ່າຂອງຄວາມແຕກຕ່າງດ້ານ ວັດທະນະທຳ, ວິທີດຳລົງຊີວິດ ແລະ ສະຖານທີ່ທຳມະຊາດ. ມັນສ້າງໂອກາດໃຫ້ຊາວໜຸ່ມແລກ ປຸງວັດທະນະທຳ ຊຶ່ງກັນແລະກັນ ຢ່າງມີຜົນປະໂຫຍດ.

ການທ່ອງທ່ຽວສາມາດເປັນ.....ໂຮງຮຽນຂອງການຜ່ອນຜັນ ຊຶ່ງທຸກຄົນສາມາດພົບ ເຫັນໂລກທີ່ເປັນໜຶ່ງດຽວ ແລະ ມີຫຼາຍຮູບຫຼາຍສີ. ບົດບັນທຶກກອງປະຊຸມໂຕະມິນໃນຫົວເລື່ອງ: ວັດທະນະທຳ, ການທ່ອງທ່ຽວ, ການພັດທະນາ: ສິ່ງທ້າທາຍຂອງສະຕະວັດທີ 21, ປາຣີ, ອຸຍ ແນດສະໂກ, 26-27 ມິຖຸນາ 1996. ແຕ່ວ່າການທ່ອງທ່ຽວສາມາດເຮັດໃຫ້ເສດຖະກິດ ແລະ ສັງ ຄົມບໍ່ມີຄວາມທຸ່ນທ່ຽງ ຖ້າພວກເຮົາໃຫ້ຄວາມສຳຄັນແກ່ການສ້າງພື້ນຖານໂຄງລ່າງພຽງຢ່າງ ດຽວ ເຊັ່ນ: ໂຮງແຮມ, ສະລອຍນ້ຳ, ຮ້ານອາຫານ ແລະ ອື່ນໆ ເພື່ອຮັບໃຊ້ນັກທ່ອງທ່ຽວ ໂດຍບໍ່ ຄຳນຶງເຖິງໂຮງຮຽນ ຫຼື ໂຮງໝໍ ສຳລັບປະຊາຊົນໃນທ້ອງຖິ່ນນັ້ນ.

ຮູບແບບໃໝ່ຂອງການທ່ອງທ່ຽວ ແມ່ນຄວາມຈຳເປັນເພື່ອສົ່ງເສີມການພັດທະນາແບບ ສົມເຫດສົມຜົນພື້ນຖານ ຂອງນິເວດວິທະຍາ ແລະ ເພື່ອຊຸກຍູ້ປະເທດທີ່ຕ້ອນຮັບນັກທ່ອງ

ທ່ຽວ ໃຫ້ຍັງຢືນຄືນເອກະລັກດ້ານວັດທະນະທຳຂອງຕົນ, ເຮັດໃຫ້ຜູ້ອື່ນຮູ້ຈັກດີ, ປົກປັກຮັກສາ ແລະ ເຫັນຄຸນຄ່າໃນວັດທະນະທຳ ແລະ ສະພາບແວດລ້ອມຂອງຕົນ. ຄຽງຄູ່ກັນນີ້, ຕ້ອງສ້າງບັນ ຍາກາດແຫ່ງການພົບປະຂອງກຸ່ມວັດທະນະທຳ, ຄວາມສາມັກຄີ ແລະ ການເຄົາລົບຊຶ່ງກັນແລະ ກັນ. ຕົວຢ່າງໃນປະເທດທີ່ຂາດເຂີນນ້ຳ, ນັກທ່ອງທ່ຽວອາດສະແດງຄວາມສາມັກຄີຂອງຕົນດ້ວຍ ການປະຢັດນ້ຳ ແລະ ບໍ່ຮຽກຮ້ອງໃຫ້ຊັກຜ້າເຊັດຕົວ ແລະ ຜູ້ປູເສື້ອທຸກໆມື້.

ມໍລະດົກໂລກ, ການທ່ອງທ່ຽວ ແລະ ການພັດທະນາແບບສົມເຫດ ສົມຜົນບົນພື້ນຖານຂອງນິເວດວິທະຍາ.

ຖ້າວ່າການທ່ອງທ່ຽວຫາກຕັ້ງຢູ່ບົນພື້ນຖານຄວາມຕື່ນຕົວສະມັກໃຈ ແລະ ການປະກອບ ສ່ວນຂອງປະຊາຊົນໃນທ້ອງຖິ່ນ ເຂົ້າໃນການກຳນົດ ແລະ ປະຕິບັດໂດຍເຂົາເຈົ້າເອງ ແລະ ຖ້າ ວ່າຊັບພະຍາກອນທຳມະຊາດ ແລະ ວັດທະນະທຳທີ່ຕິດພັນກັບການທ່ອງທ່ຽວຫາກໄດ້ຮັບການ ປົກປັກຮັກສາໄວ້ຢ່າງຍາວນານແລ້ວ, ການທ່ອງທ່ຽວສາມາດມີສ່ວນຮ່ວມໃນການພັດທະນາ ທີ່ ມີຄຸນະພາບ ແລະ ຍືນຍົງ.

ບົດບັນທຶກກອງປະຊຸມໂຕະມົນໃນຫົວເລື່ອງ: ວັດທະນະທຳ, ການທ່ອງທ່ຽວ, ການພັດ ທະນາ: ສິ່ງທ້າທາຍ ຂອງສະຕະວັດທີ 21, ປາຣີ, ອຸຍແນດສະໂກ, 26-27 juin 1996.

ການທ່ອງທ່ຽວເປັນຂະບວນໃຫຍ່ສາມາດສົ່ງຜົນກະທົບຮ້າຍແຮງຕໍ່ການບູລະນະ ແລະ ການປົກປັກຮັກສາສະຖານທີ່ວັດທະນະທຳ ທີ່ຖືກສຳລຸດເປເພຈາກຜູ້ຄົນທີ່ທ່ຽວຊົມ ແລະ ສະ ຖານທີ່ທຳມະຊາດທີ່ຖືກທຳລາຍຈາກການນຳເອົາພືດ ແລະ ສັດຕະກຸນອື່ນ ເຂົ້າມາໂດຍນັກທ່ອງ ທ່ຽວ, ຈາກການສ້າງສະຖານທີ່ຕາກອາກາດຢູ່ແຄມທະເລ ທີ່ສຳລຸດງ່າຍ ແລະ ຈາກການຖິ້ມສິ່ງ ເສດເຫຼືອໂດຍນັກທ່ອງທ່ຽວ. ສະຖານທີ່ມໍລະດົກໂລກ ແລະ ໂດຍສະເພາະມໍລະດົກໂລກ ຕ້ອງ ໄດ້ຮັບການຄຸ້ມຄອງຢ່າງຖືກຕ້ອງ. ການຄົ້ນຄິດຂອງຊາວໜຸ່ມໃນຖານະຜູ້ຕັດສິນໃຈໃນອະນາ ຄົດ ເພື່ອຊອກຫາຄວາມອາດສາມາດປະກອບສ່ວນຂອງຕົນເຂົ້າໃນການຄຸ້ມຄອງສະຖານທີ່ມີ ຄວາມສຳຄັນ.

ພວກເຮົາສາມາດເຫັນ ແລະ ຮູ້ຈັກຄຸນຄ່າສະຖານທີ່ເຫຼົ່ານີ້ ຍ້ອນວ່າ ປູ່ ຍ່າ ຕາ ຍາຍ ປົກ ປັກຮັກສາໄວ້ໃຫ້ພວກເຮົາ ແລະ ເມື່ອຮອດຜຽນຂອງພວກເຮົາກໍຕ້ອງປົກປັກຮັກສາໄວ້ ໃຫ້ລູກ ໃຫ້ຫຼານໃນພາຍໜ້າ ເພື່ອໃຫ້ເຂົາເຈົ້າຮູ້ຈັກຄຸນຄ່າ ແລະ ຂຶ້ນຊົມດ້ວຍຕົວເຂົາເຈົ້າເອງ. ຄຳຮຽກ ຮ້ອງຂອງນັກຮຽນ, ກອງປະຊຸມໂລກຂອງຊາວໜຸ່ມ ວ່າດ້ວຍມໍລະດົກໂລກ, ປັກກິ່ງ, ຈີນ

ສະຖານທີ່ມໍລະດົກໂລກຕ້ອງເປັນຕົວແບບຂອງການຄຸ້ມຄອງ ແລະ ການປົກປັກຮັກສາ ທີ່ມີປະສິດທິພາບ. ແຕ່ເປັນໜ້າເສຍດາຍ, ສະພາບປະຈຸບັນບໍ່ສາມາດເຮັດໃຫ້ບັນລຸຕາມມາດ ຖານລະດັບສູງທີ່ກຳນົດອອກ ສະເພາະສະຖານທີ່ມໍລະດົກໂລກ. ແຕ່ວ່າ ການກວດກາການທ່ຽວ ຊົມ ແລະ ການທ່ອງທ່ຽວຢ່າງເຂັ້ມງວດສົມທົບກັນການເຄົາລົບສະພາບແວດລ້ອມ ອາດເປັນວິທີ ເພື່ອລະດົມກອງທຶນທີ່ຈຳເປັນ ເພື່ອການບູລະນະສ່ວນໃຫຍ່ຂອງສະຖານທີ່ມໍລະດົກໂລກ ແລະ ເພື່ອປະກອບສ່ວນເຂົ້າໃນການປົກປັກຮັກສາໃນໄລຍະຍາວ.

ການທ່ອງທ່ຽວ, ການທ່ອງທ່ຽວແບບອະນຸລັກ ແລະ ປ່າສະຫງວນ
(Tourism, Ecotourism and Protected Areas, H. Ceballos-Lascurair (éd), UICN, 1996).

ກິດຈະກຳທີ 25 ສຳລັບນັກຮຽນ

ແບບຫຼິ້ນກ່ຽວກັບ ມໍລະດົກໂລກ ແລະ ການທ່ອງທ່ຽວ

ວັດຖຸປະສົງ: ຮູ້ຈັກສິ່ງທ້າທາຍໃນການຄຸ້ມຄອງ ສະຖານທີ່ ແລະ ໃນການທ່ອງທ່ຽວດ້ວຍການ
ເຮັດກິດຈະກຳເພື່ອການຫຼິ້ນ

ວິທີຫຼິ້ນ:

- ສັບຊ້ອນນັກຮຽນເປັນຫຼາຍຈຸ
- ຄູສະເໜີບົດ, ຮູບ, ທີ່ຕັ້ງພູມສາດ, ເອກະລັກ ແລະ ອື່ນໆ ຂອງສະຖານທີ່ມໍລະດົກ ທຳມະຊາດ ແລະ ວັດທະນະທຳຂອງຊາດ ແລະ ຂອງໂລກ. ບອກໃຫ້ແຕ່ລະຈຸເລືອກເອົາສະຖານທີ່ໃດໜຶ່ງ ແລະ ຕ້ອງກະກຽມການຄຸ້ມຄອງສະຖານທີ່ຂອງຕົນ.
- ແຕ່ລະຈຸຈົກສະຫຼາກ ຫຼື ໂຍນໝາກກະລັອກ ເພື່ອຍ້າຍໝາກແຕ່ ຕານີ້ຫາຕານີ້ນ. ຕ້ອງປະຕິບັດຕາມຄຳແນະນຳໃນແຕ່ລະຕາໂດຍໃຊ້ເວລາ 10 ຫາ 30 ນາທີ. ຖ້າບໍ່ສຳເລັດ ບໍ່ມີສິດຍ້າຍໝາກ. ຖ້າຮອດຕາ "ແຜ່ນໂຄສະນາ" ຕ້ອງຂຽນຂໍ້ຄວາມເພື່ອໂຄສະນາສະຖານທີ່ຂອງຕົນ. ຈຸທີ່ໄດ້ປະຕິບັດຕາມຄຳແນະນຳໃນຕາຜ່ານມາ ແລະ ມາເຖິງຕາ "ຫຼັກໄຊ" ແມ່ນຈຸໄຊຊະນະ.
- ໃນໂມງຮຽນຕໍ່ມາ ຄູອາດໃຫ້ນັກຮຽນສະເໜີຜົນງານຂອງເຂົາເຈົ້າ.

ຈຸດເລີ່ມຕົ້ນ
ສະຖານທີ່ຂອງພວກເຈົ້າໄດ້ ຂຶ້ນ
ທະບຽນໃນບັນຊີລາຍເລື່ອນລະດັກ
ໂລກ.
ຈຶ່ງສະເໜີແຜນການ ການທຸ້ມ
ຄອງການທ່ອງທ່ຽວຕໍ່ຈຸດ

ແຜນໂຄສະນາ

ສ່ວນໜຶ່ງຂອງສະຖານທີ່
ສຳຫຼຸດ ຍ້ອນບໍ່ໄດ້ຮັບການ
ບູລະນະຢ່າງພຽງພໍ. ເຮັດ
ລາຍຊື່ຂອງ 5 ບັນຫາ
ແລະ ວິທີແກ້ໄຂ.
ກັບຄືນຫາຕາເລີ່ມຕົ້ນ

ແຜນໂຄສະນາ

ແຜນໂຄສະນາ

ແຜນໂຄສະນາ

ການຮ້ອງຂໍທຶນ ເພື່ອການ
ປົກປັກຮັກສາໄດ້ຮັບໝາກ
ຕົ້ມ. ແຕ່ງບົດສະຫຼຸບ ໂດຍ
ໃຫ້ສະເໜີ 7 ເຫດຜົນທີ່ພາ
ໃຫ້ໄດ້ຮັບທຶນ
ຍ້າຍຂັ້ນຕາທີ 19

ມີນັກທ່ອງທ່ຽວຢູ່ມຸ່ມຢາມສະ
ຖານທີ່ພູກາຍໄຂດເຮັດໃຫ້ມີ
ການເຊາະຕ້ອນ. ຈຶ່ງສະ
ເໜີ 5 ຜົນໄດ້ແລະ 5 ຜົນ
ເສຍຂອງການທ່ອງທ່ຽວຕໍ່
ສະຖານທີ່
ກັບຄືນຫາຕາເລີ່ມຕົ້ນ 9

ແຜນໂຄສະນາ

ແຜນໂຄສະນາ

ໂຮງແຮມເພື່ອການທ່ອງທ່ຽວ
ຜັງໄໝໄດ້ຮັບການກໍ່ສ້າງສຳ
ເລັດແລ້ວ. ຜູ້ອຸ່ນວຍການເຂົ້າ
ໃຈຄວາມສຳຄັນຂອງການປົກ
ປັກຮັກສາມໍລະດົກໂລກ. ຈຶ່ງ
ອຸ່ນຍົດເພື່ອໂຄສະນາໂຮງ
ແຮມໃນບັນຊີສື່ມິມ.
ຍ້າຍຂັ້ນຕາ ທີ 19

ແຜນໂຄສະນາ

ສະຖານທີ່ຖືກທຳລາຍຈາກໄພພິ
ບັດທຳມະຊາດ ອະທິບາຍສິ່ງທີ່
ເກີດຂຶ້ນໂດຍໃຫ້ຄຳບົ່ງເບິ່ງເອ
ກະລັກຂອງສະຖານທີ່ ແລະ
ຜົນກະທົບທີ່ໄດ້ຮັບ
ກັບຄືນຫາຕາເລີ່ມຕົ້ນ

ສູນໂຄສະນາຂອງສະຖານທີ່ໄດ້
ຮັບການຕຳນິດຳນົມມີສິ່ງອຸ່ນວຍ
ຄວາມສະດວກພຽງພໍ.
ຈຶ່ງອຸ່ນຈົດໝາຍແຜ່ການບໍລິ
ຈາກເພື່ອູ່ນວຍມະສະຖານທີ່
ກັບຄືນຫາຕາເລີ່ມຕົ້ນ 5

ຈາກການປະເມີນຜົນ
ໂຄງການ 5 ປີ, ອົງການ
Icomos ສະຫຼຸບຄວາມ
ບົກຜ່ອງໃນການປົກປັກ
ຮັກສາ.
ກັບຄືນຫາຕາເລີ່ມຕົ້ນ 7

ໂຮງແຮມຕ້ອງຢຸດກິດຈະ
ການຍ້ອນຜັງຄາລ້ວ
ກັບຄືນຫາຕາເລີ່ມຕົ້ນ 19

ແຜນໂຄສະນາ

ແຜນໂຄສະນາ

ແຜນໂຄສະນາ

ແຜນໂຄສະນາ

ສະຖານທີ່ມີຂໍ້ເທຍ້ອ
ຫຼາຍ. ສະເໜີທຳວິທີເພື່ອ
ແກ້ໄຂບັນຫານີ້.
ກັບຄືນຫາຕາເລີ່ມຕົ້ນ 4

ມັກຮ່ອນທ່ຽວຢູ່ບາງສະຖານທີ່ໃນ
ຈຳນວນສູງສຸດ. ອຳນວນຜູ້ເຂົ້າຢ່າ
ຄືບັດແຜນການການ ຜູ້ອຸ່ນວຍ
ໝາດໃຫຍ່. ສິ່ງທີ່ເປັນເລີ່ມເຮັດ
ແມ່ນຫຍັງ ແລະ ຍ້ອນຫຍັງ? ແຕ່ມ
ຊຸບໂຄງການໄດ້ຍັງຄົງຮຽນຍົດ

ໂທລະພາບແຫ່ງຊາດສະ
ເໜີລາຍການກ່ຽວກັບສະ
ຖານທີ່.
ຍ້າຍຂັ້ນຕາທີ 21

"ຜູ້ກາໄຊ"
ພວກເຈົ້າມີສະຖານທີ່ພ້ອມ
ດ້ວຍແຜນການປົກປັກຮັກສາທີ່
ດີ. ຈຶ່ງເຮັດບົດສະຫຼຸບກ່ຽວກັບ
ການຄຸ້ມຄອງ, ບັນຫາທີ່ພົບພໍ້
ແລະ ວິທີແກ້ໄຂ.

ກິດຈະກຳທີ 26 ສຳລັບນັກຮຽນ

ນັກທ່ອງທ່ຽວຂາດນ້ຳໃຈຮັບຜິດຊອບ ແລະ ນັກທ່ອງທ່ຽວມີສະຕິຮັບຜິດຊອບ

ວັດຖຸປະສົງ: ກາຍເປັນນັກທ່ອງທ່ຽວທີ່ມີສະຕິຮັບຜິດຊອບ

- ໃຫ້ນັກຮຽນຂຽນບົດ ແລະ ສະແດງລະຄອນກ່ຽວກັບນັກທ່ອງທ່ຽວທີ່ຂາດນ້ຳໃຈຮັບຜິດຊອບ ແລະ ບໍ່ເຄົາລົບສະຖານທີ່. ລາວຖິ້ມຂີ້ເຫຍື້ອທົ່ວທັບ, ຂຽນ ແລະ ແຕ້ມໃສ່ສະຖານທີ່, ບາງຄັ້ງດູມິ່ນປະໝາດຮີດຄອງປະເພນີຂອງທ້ອງຖິ່ນ. ລາວເປັນຫ່ວງເປັນໄຍນຳແຕ່ຄວາມສະດວກສະບາຍສ່ວນຕົວ. ນັກທ່ອງທ່ຽວທີ່ມີສະຕິຮັບຜິດຊອບມີຄວາມຕ້ອງການຢາກຮູ້ຈັກປະເພນີ ແລະ ວັດທະນະທຳປະຈຳທ້ອງຖິ່ນເຊັ່ນ: ປະຫວັດຂອງສະຖານທີ່, ຫັດຖະກຳ ແລະ ຜົນງານດ້ານສິລະປະ, ດົນຕີ, ອາຫານ, ການນຸ່ງຖືປະຈຳທ້ອງຖິ່ນ ແລະ ອື່ນໆ. ຫຼັງການສະແດງລະຄອນໃຫ້ນັກຮຽນສົນທະນາ ວິທີທີ່ນັກທ່ອງທ່ຽວຂາດນ້ຳໃຈຮັບຜິດຊອບປ່ຽນເປັນນັກທ່ອງທ່ຽວມີສະຕິຮັບຜິດຊອບຕາມຫຼັກການຂອງການປະພຶດທີ່ດີ ທີ່ສະເໜີຕໍ່ຈາກນີ້.
- ບອກໃຫ້ນັກຮຽນເລືອກສະຖານທີ່ມໍລະດົກໂລກ, ແຫ່ງຊາດ ແລະ ທ້ອງຖິ່ນ ແລະ ໃຫ້ເຂົາເຈົ້າຮ່າງຂໍສະເໜີ ເພື່ອເຜີຍແຜ່ໃຫ້ນັກທ່ອງທ່ຽວທີ່ຈະມາທ່ຽວຊົມສະຖານທີ່ນັ້ນ. ວິເຄາະຂໍສະເໜີເຫຼົ່ານັ້ນເພື່ອສົ່ງໃຫ້ທ້ອງການທ່ອງທ່ຽວ ຫຼື ໃຫ້ອົງການມໍລະດົກປະຈຳທ້ອງຖິ່ນ.

ຫຼັກການເພື່ອການປະພຶດທີ່ດີສຳລັບນັກທ່ອງທ່ຽວ.

ເພື່ອກະກຽມການເດີນທາງ ນັກທ່ອງທ່ຽວຕ້ອງ:

1. ຮຽນຮູ້ທຸກຢ່າງເທົ່າທີ່ຈະຮຽນຮູ້ໄດ້ ກ່ຽວກັບການເດີນທາງ.
2. ໃຫ້ການສະໜັບສະໜູນແກ່ຜູ້ບໍລິການ ທີ່ປະຕິບັດຕາມຫຼັກການນິເວດວິທະຍາ.
3. ຖ້າມີຄວາມສາມາດໃຫ້ວາງແຜນການພັກປະຈຳປີ ແລະ ການທ່ອງທ່ຽວໃນລະດູການທີ່ເໝາະສົມ.
4. ເລືອກສະຖານທີ່ຊຶ່ງບໍ່ມີຜູ້ຄົນຫຼາຍ.

ເມື່ອໄປເຖິງສະຖານທີ່ນັກທ່ອງທ່ຽວຕ້ອງ:

1. ເຄົາລົບວັດທະນະທຳ ແລະ ປະເພນີຂອງທ້ອງຖິ່ນ.
2. ເຄົາລົບຊີວິດສ່ວນຕົວ, ວັດທະນະທຳ, ຮີດຄອງປະເພນີຂອງຊຸມຊົນໃນທ້ອງຖິ່ນນັ້ນ.
3. ສົ່ງເສີມເສດຖະກິດຂອງທ້ອງຖິ່ນດ້ວຍການຜະລິດຕະພັນ ແລະ ການໃຊ້ການບໍລິການຂອງທ້ອງຖິ່ນ.
4. ປະກອບສ່ວນໃນຄວາມພະຍາຍາມຂອງທ້ອງຖິ່ນເພື່ອປົກປັກຮັກສາມໍລະດົກວັດທະນະທຳ ແລະ ທຳມະຊາດ.
5. ອະນຸລັກ ແລະ ປົກປັກຮັກສາສະພາບແວດລ້ອມທຳມະຊາດ, ລະບົບນິເວດວິທະຍາ, ສັດ ແລະ ພືດ.
6. ບໍ່ດັດແປງອະນຸສອນສະຖານ ແລະ ສະຖານທີ່ທຳມະຊາດ
7. ນຳໃຊ້ແຫຼ່ງພະລັງງານ, ນ້ຳ ແລະ ການກຳຈັດຂີ້ເຫຍື້ອຢ່າງມີປະສິດທິພາບ
8. ມີສະຕິລະວັງຕົວຕໍ່ການເກີດອັກຄີໄພ.
9. ບໍ່ໃຊ້ສຽງດັງທີ່ບໍ່ມີປະໂຫຍດ.
10. ສັນຈອນໄປມາຕາມຖະໜົນ ແລະ ທາງທີ່ກຳນົດໄວ້.

ຫຼັກການເພື່ອການປະພຶດທີ່ດີສຳລັບນັກທ່ອງທ່ຽວ, ກົດການປະພຶດດ້ານນິເວດວິທະຍາ ເພື່ອການທ່ອງທ່ຽວ, ແຜນງານດ້ານສະພາບແວດລ້ອມຂອງອົງການສະຫະປະຊາຊາດ.

ສະຖານທີ່ມໍລະດົກໂລກເພື່ອການທ່ອງທ່ຽວເພີ່ມຂຶ້ນ.

ໃນ 1978 ສິບສອງສະຖານທີ່ທຳອິດໄດ້ຂຶ້ນທະບຽນໃນບັນຊີລາຍຊື່ມໍລະດົກໂລກ. ປີ 1987 ໃນບັນຊີລາຍຊື່ມີ 289 ແຫ່ງ ແລະ ສິບປີຕໍ່ມາຄືໃນ 1997 ມີ 552 ແຫ່ງ ໝາຍຄວາມວ່າເພີ່ມຂຶ້ນທົບເທິງ. ໃນແຕ່ລະປີຄະນະກຳມະການມໍລະດົກໂລກຮັບການຂຶ້ນທະບຽນຂອງສະຖານທີ່ໃໝ່. ຊາວໜຸ່ມທີ່ເຂົ້າຮ່ວມກອງປະຊຸມຊາວໜຸ່ມ ວ່າດ້ວຍມໍລະດົກໂລກ ຊຶ່ງຈັດໂດຍອົງການອຸຍແນດສະໂກ ໄດ້ສະເໜີວ່າເຂົາເຈົ້າຕ້ອງການທ່ຽວຊົມສະຖານທີ່ມໍລະດົກໂລກຫຼາຍແຫ່ງທີ່ສຸດ ຖ້າມີຄວາມສາມາດ. ແຕ່ເປັນໜ້າເສຍດາຍ, ໂຮງຮຽນຫຼາຍແຫ່ງຕັ້ງຢູ່ທ່າງໄກຈາກສະຖານທີ່ມໍລະດົກໂລກ ແລະ ຄ່າໃຊ້ຈ່າຍໃນການເດີນທາງກໍແພງຫຼາຍ. ສະນັ້ນ, ນັກຮຽນຈຶ່ງໄດ້ສະເໜີວ່າ ຄວນໃຫ້ໂຮງຮຽນໄດ້ຮັບນະໂຍບາຍເຂົ້າຊົມລ້າ ຫຼື ຫຼຸດຜ່ອນລາຄາ ແລະ ວິສະຫະກິດໃນທ້ອງຖິ່ນ ຄວນຊ່ວຍຈ່າຍຄ່າເດີນທາງເພື່ອເຮັດໃຫ້ເຂົາເຈົ້າສາມາດທ່ຽວຊົມສະຖານທີ່ມໍລະດົກໂລກ. ໂຮງຮຽນຈຳນວນໜຶ່ງໄດ້ເຮັດກິດຈະກຳຫາລາຍໄດ້ເພື່ອໃຊ້ຈ່າຍຄ່າເດີນທາງໃນການຢ້ຽມຢາມສະຖານທີ່ມໍລະດົກໂລກເຊັ່ນ: ຂາຍເຂົ້າໜົມ, ລ້າງລົດ, ສະແດງດົນຕີ ແລະ ອື່ນໆ.

ການກະກຽມຢ່າງລະອຽດ ແລະ ຮອບຄອບເປັນສິ່ງຈຳເປັນເພື່ອເຮັດໃຫ້ນັກຮຽນມີຄວາມສົນໃຈກັບສະຖານທີ່ວັດທະນະທຳ ແລະ ທຳມະຊາດ. ເຖິງວ່າການຢ້ຽມຢາມເຮັດໃຫ້ສະຖານທີ່ດັ່ງກ່າວສຳຫຼຸດ ຫຼື ເປ່ເພໃນບາງຄັ້ງຄາວກໍ່ຕາມ, ແຕ່ຖ້າມີການຈັດຕັ້ງດີການຢ້ຽມຢາມຈະຊຸກຍູ້ນັກຮຽນໃຫ້ປຸກລະດົມກັນເພື່ອປົກປັກຮັກສາ ແລະ ອະນຸລັກສະຖານທີ່ ໃນໄລຍະຍາວ.

ກິດຈະກຳທີ 27 ສຳລັບນັກຮຽນ

ປະເມີນຜົນສິ່ງອຳນວຍຄວາມສະດວກສຳລັບການທ່ອງທ່ຽວໃນສະຖານທີ່ມໍລະດົກ

ວັດຖຸປະສົງ: ຮັບຮູ້ເຕັກນິກການສັງເກດ ເພື່ອປັບປຸງສິ່ງອຳນວຍຄວາມສະດວກສຳລັບການທ່ອງທ່ຽວໃນສະຖານທີ່ ມໍລະດົກ.

- ຈັດຕັ້ງການໄປຢ້ຽມຢາມສະຖານທີ່ມໍລະດົກທຳມະຊາດ ແລະ ວັດທະນະທຳ ທີ່ໄດ້ຮັບຄວາມນິຍົມຈາກນັກທ່ອງທ່ຽວ.
- ໃຫ້ນັກຮຽນແຕ່ລະຄົນກຽມຮ່າງກິດຈະກຳ ເພື່ອການສຶກສາ.
- ໃຫ້ຄຳແນະນຳການຢ້ຽມຢາມສະຖານທີ່ໂດຍເນັ້ນໜັກໃຫ້ເຂົາເຈົ້າຕື່ມຮ່າງກິດຈະກຳເພື່ອການສຶກສາ ແລະ ຂຽນບົດລາຍງານ.
- ຫຼັງຈາກນັກຮຽນສິ່ງບົດລາຍງານແລ້ວ, ຕ້ອງສະຫຼຸບຂໍ້ສັງເກດຂອງເຂົາເຈົ້າ ແລະ ສົນທະນາວິທີເພື່ອປັບປຸງສິ່ງອຳນວຍຄວາມສະດວກ.

ສະຖານທີ່ມໍລະດົກໂລກຕ້ອງ:

- ກວດກາ ແລະ ຄວບຄຸມຈຳນວນຜູ້ທ່ຽວຊົມສະຖານທີ່ເພື່ອຫຼີກເວັ້ນການສຳຫຼຸດຂອງເຂດທີ່ເປ່ເພງ່າຍ.
- ສ້າງທາງຢ່າງສຳລັບ ຜູ້ສູງອາຍຸ, ເດັກນ້ອຍ ແລະ ຄົນພິການ.
- ບໍ່ໃຫ້ມີຮ້ານຄ້າຢູ່ໃກ້ສະຖານທີ່ສຳຄັນ.

ຄຳຮຽກຮ້ອງຂອງນັກຮຽນ, ກອງປະຊຸມໂລກຂອງຊາວໜຸ່ມວ່າດ້ວຍມໍລະດົກໂລກ, ປັກກິ່ງ, ຈີນ.

ຮ່າງກົດຈະກຳເພື່ອການສຶກສາ

• ໃຫ້ນັກຮຽນໝາຍຕົນກາໃສ່ແຕ່ລະຫ້ອງ ເພື່ອບອກຄຸນນະພາບຂອງສິ່ງອຳນວຍຄວາມສະດວກ				
ສິ່ງອຳນວຍຄວາມສະດວກ	ບໍ່ພຽງພໍ	ພຽງພໍ	ດີ	ດີເລີດ
ລູກສອນບອກທາງ				
ບ່ອນຈອດລົດ				
ຫ້ອງນ້ຳ				
ບ່ອນສອບຖາມ				
ການວາງສະແດງ				
ບ່ອນຂາຍເຄື່ອງທີ່ລະນຶກ				
ຖັງຂີ້ເຫຍື້ອ				
ຄວາມສະອາດ				
ຜູ້ພາທ່ຽວ				
ຮ້ານອາຫານ				
ອື່ນໆ ..				

ບົດລາຍງານເຖິງຜູ້ຄຸ້ມຄອງສະຖານທີ່ມໍລະດົກ.

ຮຽນທ່ານ.....

ຂ້າພະເຈົ້າໄດ້ຢ້ຽມຢາມສະຖານທີ່ຂອງທ່ານ ແລະ ຂ້າພະເຈົ້າມີຂໍສະຫຼຸບດັ່ງນີ້:

- ສະຖານທີ່ມີສິ່ງອຳນວຍຄວາມສະດວກພຽງພໍ
- ສິ່ງອຳນວຍຄວາມສະດວກຂອງສະຖານທີ່ບໍ່ພຽງພໍ ແລະ ຕ້ອງໄດ້ປັບປຸງດັ່ງນີ້.

ຂ້າພະເຈົ້າຫວັງວ່າ ບົດລາຍງານນີ້ຈະເປັນປະໂຫຍດແກ່ໂຄງການພັດທະນາສະຖານທີ່ຂອງທ່ານໃນຕໍ່ໜ້າ.

ຮຽນມາດ້ວຍຄວາມເຄົາລົບ ແລະ ນັບຖືເປັນຢ່າງສູງ.

ຊື່ ແລະ ນາມສະກຸນ:

ລາຍເຊັນ:

ວັນທີ:

ການປະເມີນຜົນສິ່ງອຳນວຍຄວາມສະດວກ ສຳລັບການທ່ອງທ່ຽວ ໃນສະຖານທີ່ມໍລະດົກ.

ການທ່ອງທ່ຽວດ້ວຍຮູບຈຳລອງ ແລະ ມໍລະດົກໂລກ.

ຍ້ອນມີນະວະຕະກຳດ້ານເຕັກໂນໂລຊີ, ນັບແຕ່ນີ້ໄປ ພວກເຮົາສາມາດທ່ຽວຊົມມໍລະດົກໂລກ ແລະ ສະຖານທີ່ອື່ນໆ ໂດຍບໍ່ຕ້ອງເດີນທາງ. ອຸທິຍານ ເພື່ອການພັກຜ່ອນຢ່ອນໃຈ ແລະ ພິພິທະພັນຂອງບາງປະເທດ ມີບ້ານຈຳລອງຄົບຊຸດ ຫຼື ຄຸ້ມຄອງເມືອງ. ຕົວຢ່າງ ນັກທ່ອງທ່ຽວສາມາດທ່ຽວຊົມດ້ວຍລົດໄຟອັດຕະໂນມັດ ຂະໜາດນ້ອຍ ບ້ານຂອງຊາວໄວຄິງ ຢູ່ຈໍວິກ (Jorvik) ທີ່ປະເທດນອກແວ ຊຶ່ງເພິ່ນສ້າງເປັນບ້ານຈຳລອງໃຕ້ດິນຢູ່ເມືອງ ຢອກ (York) ທີ່ປະເທດອັງກິດ ໂທລະພາບສາມມິຕິ ພ້ອມດ້ວຍລະບົບແສງ ແລະ ສຽງພິເສດປະກອບເຂົ້າກັນເປັນໜຶ່ງໃນຫຼາຍຈຸດສົນໃຈຂອງອຸທິຍານ ທີ່ສ້າງຂຶ້ນ ຕາມທົວເລື່ອງຂອງຍຸກສະໄໝໃໝ່ ແລະ ເຮັດໃຫ້ມີການທ່ອງທ່ຽວ "ແບບຈຳລອງ" ແລະ ສາມາດນຳພາຜູ້ຄົນໄປທ່ຽວຊົມທົ່ວທຸກບ່ອນຂອງໂລກ ຕະຫຼອດຮອດອະວະກາດໂດຍທີ່ເຂົາເຈົ້ານຶ່ງເທິງຕັ້ງອີ້ ສິ້ນສະເທືອນ! ນີ້ແມ່ນຮູບໃໝ່ຂອງການທ່ອງທ່ຽວ! ຄູອາດສົນທະນາກັບນັກຮຽນເຖິງຜົນໄດ້ ແລະ ຜົນເສຍຂອງການທ່ອງທ່ຽວໃນຮູບແບບນີ້ ໃນອະນາຄົດ.

ຂ້ອຍແມ່ນນັກເດີນທາງ. ເຈົ້າແມ່ນນັກທ່ຽວຊົມ. ພວກເຮົາທັງໝົດແມ່ນນັກທ່ອງທ່ຽວ.

ສິ່ງທີ່ກົງກັນຂ້າມກັນໄດ້ບັນທຶກໄວ້ໃນປະໂຫຍກນີ້: ພວກເຮົາມັກເດີນທາງເພື່ອຄົ້ນພົບສະຖານທີ່ທຳມະຊາດທີ່ມີຄວາມສວຍສົດງົດງາມ, ແຕ່ພວກເຮົາຕົກຕະລົງ ເມື່ອເຫັນຜູ້ຄົນຈຳນວນມະຫາສານເຮັດຄືກັນ. ແຕ່ລະຄົນກຽມພ້ອມເພື່ອເຮັດກິດຈະກຳດ້ວຍຄວາມບໍລິສຸດ: ເວລາແຫ່ງການພັກຜ່ອນຢ່ອນໃຈ. ແຕ່ວ່າ ພວກເຮົາທັງໝົດເຮັດໃຫ້ສະຖານທີ່ ຊຶ່ງພວກເຮົາຊົມຊືມນັ້ນເສຍຫາຍ. ໃນຕົວຈິງພວກເຮົາຮັກອຸທິຍານແຫ່ງຊາດ ແລະ ເຂດອະນຸລັກຂອງໂລກຫຼາຍຈົນເກືອບຈະເຮັດໃຫ້ສິ່ງເຫຼົ່ານັ້ນດັບສູນ.

Adrian Phillips, UICN, 1996.

ປະຈຸບັນມີ ຊີດີຮອມ ກ່ຽວກັບມໍລະດົກໂລກນັບມື້ນັບຫຼາຍສະນັ້ນ ຈຶ່ງມີຄວາມສາມາດທ່ຽວຊົມຕົວຢ່າງເຊັ່ນ: ເມືອງມໍລະດົກໂລກຮ້ອຍກວ່າແຫ່ງ ຊຶ່ງຕັ້ງຢູ່ສີ່ທິດຂອງໂລກດ້ວຍຊີດີຮອມຂອງອຸຍແນດສະໂກ ກ່ຽວກັບເມືອງມໍລະດົກໂລກ ຫຼື ສະຖານທີ່ດັ່ງ ອັງກໍວັດ ຢູ່ກຳພູເຈຍ ເປັນຕົ້ນ. ມີການວາງສະແດງທີ່ດີ ແລະ ເວບໄຊ ເພື່ອໃຫ້ນັກຮຽນທ່ຽວຊົມສະຖານທີ່ມໍລະດົກໂລກ. ຖ້າມີອິນເຕີແນັດ ສາມາດເປີດເບິ່ງເວບໄຊສູນກາງມໍລະດົກໂລກຂອງອຸຍແນດສະໂກທີ່ສະເໜີ 552 ສະຖານທີ່ຊຶ່ງຂຶ້ນທະບຽນໃນບັນຊີລາຍຊື່ມໍລະດົກໂລກ.

ນັກຮຽນທີ່ເຂົ້າຮ່ວມກອງປະຊຸມໂລກຊາວໜຸ່ມ ວ່າດ້ວຍມໍລະດົກໂລກ ທີ່ນຳຕົກ ວິກຕໍເຣຍ ທ່ຽວຊົມພິກສາຊາດ ແລະ ສັດຢູ່ເຮືອເທິງແມ່ນ້ຳ ຊຳແປ.

ການຄຸ້ມຄອງການທ່ອງທ່ຽວຢູ່ສະຖານທີ່ມໍລະດົກໂລກ.

ໜຶ່ງໃນສິ່ງທ້າທາຍໃນການປົກປັກຮັກສາມໍລະດົກໂລກ ແມ່ນການອະນຸຍາດໃຫ້ຜູ້ຄົນທ່ຽວຊົມສະຖານທີ່ໂດຍບໍ່ໃຫ້ມີການເປ່ເພ. ສະຖານທີ່ຊຶ່ງມີຄວາມສວຍສົດງົດງາມ, ໄດ້ຮັບການອະນຸລັກ ແລະ ບໍ່ມີນັກທ່ອງທ່ຽວຫຼາຍນັ້ນ ເປັນເປົ້າໝາຍຂອງການຈັດການນຳທ່ຽວ. ຍ້ອນແນວນີ້, ການຄຸ້ມຄອງຢ່າງດີ ການທ່ອງທ່ຽວໃນສະຖານທີ່ມໍລະດົກໂລກ ຈຶ່ງເປັນສິ່ງຈຳເປັນ.

ກຳແພງເມືອງຈີນໄດ້ຂຶ້ນທະບຽນໃນບັນຊີລາຍຊື່ ມໍລະດົກໂລກແຕ່ 1987. ກຳແພງຢູ່ໃກ້ນະຄອນຫຼວງປັກກິງ ຊຶ່ງສ້າງດ້ວຍດິນຈີ່ ແລະ ຫີນໃນສະໄໝລາຊະວົງມິງ ດຶງດູດນັກທ່ອງທ່ຽວຈີນ ແລະ ຕ່າງປະເທດມາທ່ຽວຊົມເປັນຈຳນວນຫຼາຍລ້ານຄົນ. ຊາກຂອງກຳແພງຕອນໜຶ່ງທີ່ສວຍສົດງົດງາມ ແລະ ມີອາຍຸເຖິງສອງພັນປີ ຕັ້ງຢູ່ທະເລຊາຍ ໂກບີ ໃນແຂວງກັງຊູ. ຄວາມແທ້ງແລ້ງຂອງທະເລຊາຍ ຊ່ວຍອະນຸລັກວັດສະດຸ ທີ່ສຳຫຼຸດງ່າຍນັ້ນ ໃຫ້ຄົງຕົວຢູ່. ປະຈຸບັນພວກເຮົາຍັງເຫັນຫໍຄອຍທີ່ສ້າງດ້ວຍດິນ ແລະ ມັດຕົ້ນເລົາທີ່ກະກຽມໄວ້ ເພື່ອຈູດໃຫ້ສັນຍານການບຸກໂຈມຕີຈາກຊາວພະເນຈອນ ຢູ່ພາກເໜືອ. ມີນັກທ່ອງທ່ຽວຈຳນວນໜ້ອຍທີ່ຮູ້ຈັກກຳແພງເມືອງຈີນຕອນນີ້ ແລະ ການເພີ່ມຂຶ້ນຂອງນັກທ່ອງທ່ຽວອາດເຮັດໃຫ້ຊາກກຳແພງທີ່ບໍ່ແໜ້ນໜາໃນສະຖານທີ່ນີ້ເພພັງກໍເປັນໄດ້.

ເຕວາຮີປູນາມູ (Te Wahipounamu) ຊຶ່ງຕັ້ງຢູ່ຕາເວັນຕົກສຽງໃຕ້ຂອງປະເທດນິວຊີແລນ ແມ່ນໜຶ່ງໃນຫຼາຍສະຖານທີ່ທຳມະຊາດຂອງມໍລະດົກໂລກທີ່ມີຄວາມສວຍສົດງົດງາມ. ຄວາມງາມຕາມທຳມະຊາດ ຍັງຖືກປົກປັກຮັກສາໄວ້ ເປັນຢ່າງດີ. ຍ້ອນຕັ້ງຢູ່ຫ່າງໄກຈາກປະເທດອື່ນ, ນິວຊີແລນ ຈຶ່ງສາມາດອະນຸລັກຄວາມຮັ່ງມີ ແລະ ເອກະລັກດ້ານຊີວະນາໆພັນ ຂອງຕົນໄວ້ໄດ້. ແນວໃດກໍ່ຕາມ ຍ້ອນການທ່ອງທ່ຽວຂະຫຍາຍຕົວ ແລະ ຍ້ອນພາຫະນະການຂົນສົ່ງລະຫວ່າງຊາດໄດ້ຮັບການປັບປຸງໃຫ້ດີຂຶ້ນ ນັກທ່ອງທ່ຽວທີ່ເຂົ້າມາຢ້ຽມຢາມນິວຊີແລນ ຈຶ່ງເພີ່ມຂຶ້ນ. ສະນັ້ນ, ໃນຫຼາຍປີຜ່ານມາຈຶ່ງເກີດມີບັນຫາການສ້າງທາງດ່ວນແຕ່ເມືອງຮາອັດ (Haast) ຫາເມືອງມິນຟີ (Milford) ໂດຍຜ່ານສະຖານທີ່ທຳມະຊາດແຫ່ງນີ້ ເພື່ອອຳນວຍຄວາມສະດວກໃນການສັນຈອນຂອງນັກທ່ອງທ່ຽວ. ແນ່ນອນໂຄງການນີ້ ມີສິ່ງຕັ້ງໜ້າ ແລະ ສິ່ງຫຍຸ້ງຍ້ອນ ຊຶ່ງຈະເປັນເລື່ອງຂອງການຄົ້ນຄວ້າຢ່າງລະອຽດໃນກົດຈະກຳທີ 28 ສຳລັບນັກຮຽນ.

ກົດຈະກຳທີ 28 ສຳລັບນັກຮຽນ

ການສ້າງທາງດ່ວນຜ່ານສະຖານທີ່ທຳມະຊາດທີ່ເປັນມໍລະດົກໂລກ

ວັດຖຸປະສົງ: ເຂົ້າໃຈຄວາມຫຼາກຫຼາຍດ້ານສິດຜົນປະໂຫຍດ ແລະ ຄຳເຫັນກ່ຽວກັບການພັດທະນາ, ການທ່ອງທ່ຽວ ແລະ ມໍລະດົກໂລກ.

- ສັບຊ້ອນນັກຮຽນເປັນທ້າຈູ ແລ້ວໃຫ້ແຕ່ລະຈຸກຽມຄຳເຫັນຕາມໜ້າທີ່ສົມມຸດ.
- ໃຫ້ແຕ່ລະຈຸສົ່ງຜູ້ຕາງໜ້າເຂົ້າຮ່ວມການໂຕ້ວາທີ ແລະ ເປັນກຳມະການເພື່ອຕັດສິນການສ້າງທາງດ່ວນ. ໃຫ້ເຂົາເຈົ້າວິເຄາະການຕັດສິນໃຈ.

ຮ່າງກົດຈະກຳເພື່ອການສຶກສາ.

ສິ່ງສຸດທ້າຍທີ່ນິວຊີແລນ ຕ້ອງການ ແມ່ນການມີທາງສາຍໃໝ່ຜ່ານກາງທຳມະຊາດ. ສິ່ງນີ້ອາດມີຜົນກະທົບຮ້າຍແຮງຕໍ່ເຂດແດນທີ່ໄດ້ຮັບການອະນຸລັກຈົນເຖິງປະຈຸບັນ ແລະ ເປັນບາດຄ້ອນອັນໜັກໜ່ວງທີ່ຕິໃສ່ເສດຖະກິດ. ສິ່ງນີ້ ປ່ຽນວິທີການມາເຖິງນິວຊີແລນຂອງນັກທ່ອງທ່ຽວເທົ່ານັ້ນ ແຕ່ບໍ່ດູດດຶງເອົານັກທ່ອງທ່ຽວຕື່ມອີກ, ສະນັ້ນ, ພວກເຮົາບໍ່ຕ້ອງການສິ່ງນີ້. ໂຄງການສ້າງທາງ ໂຄງການນີ້ຈະບໍ່ປະກົດຜົນເປັນຈິງຈັກເທື່ອດອກ.

ຜູ້ອຳນວຍການສະມາຄົມເພື່ອ
ການອະນຸລັກປ່າໄມ້ ແລະ ນົກ

ໃນນີ້ ພວກເຮົາເຫັນຄຳຕອບສຳຄັນ ເພື່ອເຮັດໃຫ້ການທ່ອງທ່ຽວຢູ່ແຄມທະເລຂະຫຍາຍຕົວ. ທາງສາຍນີ້ ທົດແທນສິ່ງທີ່ພວກເຮົາສູນເສຍໄປ. ຖ້າ 10% ຂອງລົດບັດໃຫຍ່ທີ່ໄປມີນໝໍແລ່ນຂຶ້ນຕາມຝັ່ງຕາເວັນຕົກ ອຸດສາຫະກຳການທ່ອງທ່ຽວຂອງພວກເຮົາຈະເພີ່ມຂຶ້ນເຄິ່ງໜຶ່ງ.

ຜູ້ອຳນວຍການໃຫຍ່ ສະພາຂອງຄະນະກຳມະການເມືອງແວດສະແລນ.

ທາງທີ່ສ້າງຢູ່ພື້ນຂອງຮ່ອມພູ ອາດຈະນຳຄວາມເສຍຫາຍ ແກ່ລະບົບນິເວດວິທະຍາ ຂອງເຂດໜອງ ແລະ ບຶງ ທີ່ມີຄວາມສົມດູນທາງທຳມະຊາດບໍ່ແທ້ໆ ແລະ ທາງເທິງຈ້າຍພູ ອາດຈະທຳລາຍຄວາມສົມສ່ວນຂອງທິວທັດທຳມະຊາດ.

ພະນັກງານກອງອະນຸລັກປ່າໄມ້.

ທິວທັດ ແລະ ສະຖານທີ່ທຳມະຊາດ ມີຄວາມສວຍສົດງົດງາມພິເສດ. ສິ່ງນີ້ອາດຈະ ເພີ່ມມິຕິໃໝ່ແກ່ນິວຊີແລນ ແລະ ການທ່ອງທ່ຽວສາກົນ. ການປະຕິບັດໂຄງການອາດຈະເຮັດໃຫ້ ມີອິດສະລະພາບສ່ວນໜຶ່ງໃນການສັນຈອນໂດຍທາງລົດ ລະຫວ່າງຮາອັດ ແລະ ມິນພີ.

ລັດຖະມົນຕີວ່າການກະຊວງຂົນສົ່ງ.

ລວມແລ້ວໂຄງການບໍ່ມີຜົນເສຍຫາຍແນວໃດເລີຍ ຖ້າວ່າການຄົ້ນຄວ້າດ້ານການຕະ ຫຼາດທາງບໍ່ຊີ້ບອກລາຍຈ່າຍສູງໂພດຂອງປະເທດ. ໂຄງການອາດຈະນຳຜົນປະໂຫຍດມາໃຫ້ ການທ່ອງທ່ຽວ ແລະ ຊຸມຊົນຂອງແວດສະແລນຕອນໃຕ້ ແລະ ຂອງພິຢ໌ແລນ ທີ່ສ້າງລາຍໄດ້ ຂອງເຂົາເຈົ້າໃຫ້ສູງຂຶ້ນ.

ໂອຕາໂກ, ເລລີຕາຍ, ບັນນາທິການໜັງສືພິມ
(Otago, Daily Times, Rédaction d'un journal)

ແຫຼ່ງເອກະສານ: ໂຮງຮຽນອຸດົມສຶກສາກະເຣມອນເທີ, ນິວຊີແລນ.
(Source: Greymouth High School, New Zealand)

ມໍລະດົກໂລກ ແລະ ການທ່ອງທ່ຽວຕາມຫຼັກສູດຂອງລາຍວິຊາ:

ສິລະປະສຶກສາ.

- ປະດິດສ້າງການໂຄສະນາເພື່ອສົ່ງເສີມການທ່ອງທ່ຽວ ດ້ວຍການຂຽນແຜ່ນໂຄສະນາ ເພື່ອດຶງດູດນັກທ່ອງທ່ຽວ.
- ປະດິດສ້າງປຶ້ມ ເພື່ອສະໜອງຂໍ້ມູນຂ່າວສານກ່ຽວກັບສະຖານທີ່ແກ່ນັກທ່ອງທ່ຽວ.
- ແຕ້ມຮູບ ຫຼື ຢ້ຽມຢາມສະຖານທີ່, ແສ່ວຮູບ ແລະ ອື່ນໆ...
- ປະດິດສ້າງແຜ່ນໂຄສະນາ ຄວາມຈໍາເປັນຂອງການອະນຸລັກສະຖານທີ່ມໍລະດົກຂອງທ້ອງຖິ່ນ, ຂອງຊາດ, ຂອງຂົງເຂດ ແລະ ຂອງໂລກ.

ພູມສາດ/ປະຫວັດສາດ.

- ສົນທະນາກ່ຽວກັບເງື່ອນໄຂ ແລະ ເຫດຜົນ ທີ່ພາໃຫ້ສະຖານທີ່ເປັນ ຫຼື ບໍ່ເປັນບ່ອນທ່ອງທ່ຽວ.
- ກວດເບິ່ງປະຫວັດຂອງສະຖານທີ່ເພື່ອຮູ້ວ່າເປັນສິ່ງສົນໃຈຂອງການທ່ອງທ່ຽວ ໃນລະດັບທ້ອງຖິ່ນ, ລະດັບຊາດ, ລະດັບພາກພື້ນ ແລະ ໃນລະດັບໂລກ.
- ສະເໜີວິທີທີ່ມີຊີວິດຊີວາໃນການເລົ່າປະຫວັດຂອງສະຖານທີ່ໃຫ້ນັກທ່ອງທ່ຽວຟັງ.
- ສຶກສາການເຊາະເຈື່ອນຂອງສະຖານທີ່ໂດຍນັກທ່ອງທ່ຽວ ແລະ ສະເໜີວິທີແກ້ໄຂ, ຕົວຢ່າງການສັບປ່ຽນເສັ້ນທາງການທ່ຽວຊົມ.

ອິນເຕີແນັດ.

- ຊອກຫາຂໍ້ມູນຂ່າວສານກ່ຽວກັບມໍລະດົກໂລກ ແລະ ການທ່ອງທ່ຽວໃນປະເທດ ແລະ ໃນພາກພື້ນຕ່າງໆ.

ພາສາ/ວັນນະຄະດີ.

- ຂຽນບົດເພື່ອສະໜອງຂ່າວສານແກ່ນັກທ່ອງທ່ຽວພາຍໃນ ແລະ ຕ່າງປະເທດ.
- ຂຽນບົດເພື່ອນໍາພາການທ່ຽວຊົມສະຖານທີ່.
- ຈັດການໂຕ້ວາທີ ຫຼື ສະແດງລະຄອນກ່ຽວກັບຄຸນຄ່າຂອງສະຖານທີ່ມໍລະດົກໂລກແລະຄວາມເສຍຫາຍທີ່ອາດເກີດຂຶ້ນຈາກການທ່ອງທ່ຽວ.
- ແປເອກະສານກ່ຽວກັບສະຖານທີ່ທ່ອງທ່ຽວເປັນພາສາອື່ນ.
- ຮຽນດ້ວຍປຶ້ມໂຄສະນາກ່ຽວກັບສະຖານທີ່ມໍລະດົກໂລກ.
- ຊອກຫາການພັນລະນາສະຖານທີ່ໃນນິຍາຍ ຫຼື ບົດເລົ່າເລື່ອງ ແລະ ຊອກຮູ້ວິທີສັບຊ້ອນຂໍ້ຄວາມນັ້ນໃນເອກະສານກ່ຽວກັບການທ່ອງທ່ຽວ.

ຄະນິດສາດ.

ຮຽນຮູ້ທ່າອ່ຽງຂອງການທ່ອງທ່ຽວ ແລະ ຜົນເສຍຫາຍທີ່ອາດຈະເກີດຂຶ້ນກັບສະຖານທີ່ມໍລະດົກ
ໂລກ ດ້ວຍການແຕ້ມເສັ້ນສະແດງ ແລະ ສະຖິຕິ, ຄຳນວນຜົນໄດ້ຮັບຂອງການສອບຖາມ ຫຼື
ການຕອບປະມວນຄຳຖາມ.

ສັງຄົມສາດ.

- ຢັ້ງຢືນສະຖານທີ່ ແລະ ເຮັດບົດບັນທຶກ.
- ເກັບກຳຂໍ້ມູນກ່ຽວກັບຜົນໄດ້ ແລະ ຜົນເສຍຂອງການທ່ອງທ່ຽວຕໍ່ການອະນຸລັກສະຖານທີ່ມໍລະ
ດົກໂລກ.

ມໍລະດົກໂລກ ແລະ ສະພາບແວດລ້ອມ

« ພວກເຮົາສາມາດຕີຄວາມໝາຍຂອງທຳມະຊາດໄດ້ຫຼາຍຢ່າງ ເຊັ່ນ: ເປັນພື້ນຖານຂອງການດຳເນີນງານດ້ານວິທະຍາສາດ ຫຼື ການຄ້າ, ເປັນ ຊັບພະຍາກອນ, ເປັນສິ່ງເພື່ອການສັງເກດ, ການທົດລອງ ແລະ ໃຫ້ຄຸນ ຄ່າ, ຫຼື ເປັນບໍ່ເກີດດ້ານສິລະປະ »

ປະທານາທິບໍດີ ແນນເຊິນ ມັງເດລາ, ຕຸລາ 94.

ມໍລະດົກໂລກ ແລະ ສະພາບແວດລ້ອມ.

ວັດຖຸປະສົງ

120

ດ້ານຄວາມຮູ້

ດ້ານທຳທີ

ດ້ານຄວາມສາມາດ

ຊາວໝູ່ ແລະ ການປົກປັກຮັກສາມໍລະດົກໂລກ.

121

ກິດຈະກຳທີ 29 ສຳລັບນັກຮຽນ:

122

ລະບົບນິເວດວິທະຍາ ແລະ ຮູບແບບຕ່າງໆຂອງໝໍ້ໂລກ.

ການປົກປັກຮັກສາສະພາບແວດລ້ອມຂອງໂລກ.

123

ກິດຈະກຳທີ 30 ສຳລັບນັກຮຽນ:

126

ການຊຸດໂຊມຂອງສະພາບແວດລ້ອມ.

ປົກປັກຮັກສາມໍລະດົກໂລກ

ເພື່ອປົກປັກຮັກສາຊີວະນາໆພັນ.

ກິດຈະກຳທີ 31 ສຳລັບນັກຮຽນ:

127

ໄພຂົ່ມຂູ່ ຕໍ່ຊີວະນາໆພັນ.

ຄວາມຫຼາກຫຼາຍດ້ານວັດທະນະທຳ ແລະ

129

ຄວາມຫຼາກຫຼາຍດ້ານຊີວະສາດ ການວິວັດທະນາການ

129

ແລະ ການດັບສູນຂອງພືດ ແລະ ສັດ.

ປ່າສະຫງວນທຳມະຊາດ ທີ່ຮ່ອມພູພືດສະພາ

131

(Vallée de Mai), ປະເທດເຊແຊນເລີ

ເຂດອະນຸລັກສັດປ່າ ທີ່ມານັດ (Manas),

131

ປະເທດອິນເດຍ ເຕວາຣີປູນາມູ, ນິວຊີແລນ.

132

ກິດຈະກຳທີ 32 ສຳລັບນັກຮຽນ:

133

ແບບຫຼິ້ນກ່ຽວກັບອຸທິຍານກິງດູອານາ (Gondwana).

ຮ່າງກິດຈະກຳເພື່ອການສຶກສາ:

ແບບຫຼິ້ນກ່ຽວກັບອຸທິຍານ ກິງດູອານາ

ກົດຈະກຳທີ 33 ສຳລັບນັກຮຽນ:	134
ຮຽນຮູ້ມາດຖານກ່ຽວກັບສະຖານທີ່ທຳມະຊາດ ຂອງມໍລະດົກໂລກ.	
ການພັດທະນາແບບຍືນຍົງຕາມທັດສະນະດ້ານນິເວດວິທະຍາ ແລະ ດ້ານວັດທະນະທຳ.	
ອຸທິຍານແຫ່ງຊາດ ແຄມຝັ່ງທະເລ ອາກແກ້ງ (banc d'Arguin) ຢູ່ປະເທດໂມຣີຕານີ.	
ກົດຈະກຳ ທີ 34 ສຳລັບນັກຮຽນ:	136
ການປົກປັກຮັກສາສະພາບແວດລ້ອມ.	
ກົດຈະກຳ ທີ 35 ສຳລັບນັກຮຽນ:	137
ພຶດຕິກຳ ເພື່ອການພັດທະນານິເວດວິທະຍາ ແບບຍືນຍົງ.	
ການສົ່ງເສີມຄວາມຍືນຍົງໃນທ້ອງຖິ່ນ.	
ກົດຈະກຳ ທີ 36 ສຳລັບນັກຮຽນ:	138
ວົງຈອນຂອງມໍລະດົກໂລກ.	
ອະນາຄົດຂອງໂລກທີ່ພວກເຮົາອາໄສຢູ່.	138
ມໍລະດົກໂລກ ແລະ ສະພາບແວດລ້ອມ	138
ຕາມຫຼັກສູດຂອງລາຍວິຊາ.	

ວັດຖຸປະສົງ:

ດ້ານຄວາມຮູ້

ເຮັດໃຫ້ນັກຮຽນ ຮູ້ ແລະ ເຂົ້າໃຈ:

- ສະພາບແວດລ້ອມທຳມະຊາດ ແລະ ວັດທະນະທຳ ແລະ ຜົນກະທົບຊຶ່ງກັນ ແລະ ກັນລະຫວ່າງຄົນ ແລະ ສະພາບແວດລ້ອມ;
- ສະຖານທີ່ມໍລະດົກໂລກ ແມ່ນສະຖານທີ່ແຫ່ງການປົກປັກຮັກສາ ແລະ ມີຄວາມສຳຄັນຕໍ່ການອະນຸລັກຊີວະນາໆພັນ ຂອງສັດ ແລະ ພືດ ທີ່ໃກ້ຈະດັບສູນ;
- ສິນທິສັນຍາວ່າດ້ວຍມໍລະດົກໂລກ ແມ່ນສ່ວນປະກອບສຳຄັນຂອງການປະກອບສ່ວນເຂົ້າໃນພຶດຕິກຳລວມຂອງສາກົນ ເພື່ອການປົກປັກຮັກສາສະພາບແວດລ້ອມ.

ດ້ານທຳທີ

ຊຸກຍູ້ນັກຮຽນໃຫ້:

- ມີສະຕິຮັບຜິດຊອບສູງຕໍ່ການປົກປັກຮັກສາສະພາບແວດລ້ອມ;
- ອອກແບບການດຳລົງຊີວິດໃນໂລກແບບຍືນຍົງ ເພື່ອປົກປັກຮັກສາຄົນ ພືດ ແລະ ສັດ
- ແລະ ຄວາມຫຼາກຫຼາຍຂອງລະບົບນິເວດວິທະຍາ (ຊີວະນາໆພັນ) ແລະ ເພື່ອບໍ່ທຳລາຍຄວາມສາມາດຂອງຄົນຮຸ້ນຫຼັງໃນການຕອບສະໜອງຄວາມຕ້ອງການຂອງເຂົາເຈົ້າ.

ດ້ານຄວາມສາມາດ.

ເຮັດໃຫ້ນັກຮຽນພັດທະນາຄວາມສາມາດຂອງຕົນເພື່ອ:

- ເຂົ້າຮ່ວມ ການປົກປັກຮັກສາສະພາບແວດລ້ອມ, ໂດຍສະເພາະ ການອະນຸລັກມໍລະດົກໂລກ;
- ເຂົ້າຮ່ວມ ຂະບວນການພັດທະນາຢ່າງສົມເຫດສົມຜົນ ຕາມກົດເກນຂອງນິເວດວິທະຍາ ເພື່ອຄວາມສົມບູນພູນສຸກໃນອະນາຄົດຂອງໂລກ ແລະ ຂອງປະຊາກອນ;
- ພຶດຕິກຳເພື່ອການອະນຸລັກມໍລະດົກໂລກ;

ຊາວໜຸ່ມ ແລະ ການປົກປັກຮັກສາມໍລະດົກໂລກ.

ການອະນຸລັກມໍລະດົກໂລກ ສາມາດປະກອບສ່ວນຢ່າງມີຄວາມໝາຍເຂົ້າໃນການປົກປັກຮັກສາສະພາບແວດລ້ອມ, ຄວາມຫຼາກຫຼາຍດ້ານວັດທະນະທຳ ແລະ ທຳມະຊາດ ແລະ ຜົນກະທົບຊຶ່ງກັນ ແລະ ກັນລະຫວ່າງປະຊາກອນ ແລະ ສະພາບແວດລ້ອມ.

ການອະນຸລັກມໍລະດົກໂລກຊ່ວຍແກ້ໄຂບັນຫາໃຫຍ່ໃນຍຸກສະໄໝ ຂອງພວກເຮົາ ຊຶ່ງຕິດພັນກັບສະພາບແວດລ້ອມ, ໂດຍສະເພາະການເພີ່ມຂຶ້ນຂອງຈຳນວນສະກຸນພືດ ແລະ ສັດ ທີ່ຖືກໄພຂົ່ມຂູ່ ແລະ ຖືກດັບສູນ ແລະ ການຫຼຸດລົງຂອງຊີວະນາໆພັນ ຊຶ່ງເປັນເງົາຕາມຕົວ. ການອະນຸລັກສະຖານທີ່ມໍລະດົກໂລກທີ່ມີລາຍຊື່ໃນກອບການພັດທະນາແບບຍືນຍົງຂອງສາກົນ ມີຄວາມສຳຄັນ ຍ້ອນວ່າ ທຳມະນູນຂອງເຂດອະນຸລັກທີ່ຕິດພັນກັບສະຖານທີ່ມໍລະດົກໂລກ ສອດຄ່ອງກັບຄວາມຕ້ອງການຂອງປະຊາຊົນທ້ອງຖິ່ນໃນການຂຸດຄົ້ນຊັບພະຍາກອນ ແລະ ໃນການບູລະນະເສດຖະກິດ. ນອກນີ້, ສົນທິສັນຍາ ຍັງຮັບຮູ້ມໍລະດົກດ້ານວັດທະນະທຳ ແລະ ທຳມະຊາດ ແລະ ຜົນກະທົບ ຊຶ່ງກັນ ແລະ ກັນຢ່າງເດັ່ນຂັດຂອງສອງສິ່ງນີ້.

ຍ້ອນແນວນີ້, ສົນທິສັນຍາ ຈຶ່ງບໍ່ສະໜອງຄວາມເປັນໄປໄດ້ອື່ນ ນອກຈາກວິທີອະນຸລັກສະພາບແວດລ້ອມຄົບຊຸດ ຊຶ່ງກວມເອົາການປົກປັກຮັກສາຄຸນຄ່າດ້ານທຳມະຊາດ ແລະ ດ້ານວັດທະນະທຳອັນຫຼາກຫຼາຍຂອງສະຖານທີ່.

ສະຖານທີ່ທຳມະຊາດ 114 ແຫ່ງທີ່ຂຶ້ນທະບຽນໃນບັນຊີລາຍຊື່ມໍລະດົກໂລກ ໃນປີ 1997 ເປັນບ່ອນອາໄສຂອງສັດ ແລະ ພືດຫຼາຍສະກຸນ, ລະບົບນິເວດວິທະຍາເປັນສະຖານທີ່ທີ່ລະນີສາດ, ຂະບວນການດ້ານນິເວດວິທະຍາ ແລະ ຊີວະສາດ, ເປັນຖິ່ນຖານຂອງທຳມະຊາດ ແລະ ເປັນພື້ນທີ່ທີ່ມີຄວາມສວຍລົດງົດງາມພິເສດ ແລະ ມີຄວາມສຳຄັນດ້ານສິລະປະ ແລະ ວັດທະນະທຳ. ສະຖານທີ່ເຫຼົ່ານີ້ ກວມເອົາ 10% ຂອງເນື້ອທີ່ໂລກ (ດິນ ແລະ ທະເລ) ແລະ ໄດ້ຮັບການດູແລ ແລະ ຄຸ້ມຄອງຕາມວິທີທີ່ປະຕິບັດໃນເຂດອະນຸລັກ.

ຖ້າຕ້ອງການໃຫ້ຊາວໜຸ່ມມີຄວາມສາມາດປະກອບສ່ວນຢ່າງຕັ້ງໜ້າເຂົ້າໃນການອະນຸລັກສະພາບແວດລ້ອມ, ຕ້ອງເຮັດໃຫ້ເຂົາເຈົ້າມີຄວາມສຳນຶກກ່ຽວກັບບັນຫາ, ສິ່ງທ້າທາຍ ແລະ ໃນທີ່ສຸດເຂົາເຈົ້າຕ້ອງມີວິທີການ ເພື່ອແກ້ໄຂສິ່ງເຫຼົ່ານີ້. ການຮຽນຮູ້ຄວາມສຳຄັນໃນການປົກປັກຮັກສາສະພາບແວດລ້ອມຂອງສົນທິສັນຍາ ວ່າດ້ວຍມໍລະດົກໂລກ ຊ່ວຍໃຫ້ບັນລຸວັດຖຸປະສົງນີ້ໄດ້. ບັນຫາໃຫຍ່ຂອງການປົກປັກຮັກສາສະພາບແວດລ້ອມທີ່ເຫັນວ່າມີຄວາມສຳຄັນ ເພື່ອປົກປັກຮັກສາ ມໍລະດົກໂລກ ຈະຖືກນຳມາສະເໜີໃນພາກນີ້.

ກິດຈະກຳທີ 29 ສຳລັບນັກຮຽນ.

ລະບົບນິເວດວິທະຍາ ແລະ ຮູບແບບຕ່າງໆ ຂອງໜ້າໂລກ.

ວັດຖຸປະສົງ: ຮັບຮູ້ ແລະ ເຂົ້າໃຈລະບົບນິເວດວິທະຍາ ຊະນິດຕ່າງໆ ແລະ ສະຖານທີ່ທຳມະຊາດຂອງມໍລະດົກໂລກ

- ຖາມນັກຮຽນວ່າຢູ່ຫ້ອງຖິ່ນຂອງເຂົາເຈົ້າມີລະບົບນິເວດວິທະຍາ ຫຼື ຮູບແບບພິເສດຂອງໜ້າດິນບໍ່ ແລະ ໃຫ້ເຂົາເຈົ້າສະເໜີເອກະລັກ ແລະ ຈຸດສຳຄັນ ຕົວຢ່າງເປັນບົງ ຫຼື ເຂດຊຸ່ມຊື່ນ, ສັດ ແລະ ພືດ ຕົວຢ່າງເຊັ່ນ: ນົກ ແລະ ອື່ນໆ...

- ບອກໃຫ້ນັກຮຽນສະເໜີສະຖານທີ່ທຳມະຊາດທີ່ເປັນມໍລະດົກຂອງຊາດ ແລະ ຂອງໂລກເຊັ່ນ:

- ປ່າໄມ້
- ແມ່ນ້ຳ
- ພູ

- ບອກໃຫ້ເຂົາເຈົ້າສະເໜີເອກະລັກຂອງສະຖານທີ່ທີ່ເຂົາເຈົ້າສະເໜີ.

- ເຂົາເຈົ້າມັກໄປທ່ຽວຊົມສະຖານທີ່ໃດຫຼາຍກວ່າໝູ່.

- ປ່າໄມ້?
- ແມ່ນ້ຳ?
- ພູ?
- ບົງ?

- ບອກໃຫ້ເຂົາເຈົ້າສະເໜີເຫດຜົນ.

ການປົກປັກຮັກສາສະພາບແວດລ້ອມຂອງໂລກ

ເພື່ອປະເຊີນໜ້າກັບການຊຸດໂຊມຂອງສະພາບແວດລ້ອມ, ມີນພາວະຂອງອາກາດ, ນໍ້າ ແລະ ດິນ, ການເພີ່ມອຸນຫະພູມຂອງໂລກ, ການຮົ່ວຂອງຊັ້ນໂອໂຊນ, ການສູນເສຍຂອງຊັບພະ ຍາກອນທຳມະຊາດທີ່ບົດແທນບໍ່ໄດ້, ການດັບສູນຂອງພືດ ແລະ ສັດ ແລະ ການຫຼຸດລົງຂອງຊີ ວະນາໆພັນ, ໝົດທຸກຄົນຈຶ່ງພ້ອມກັນຮັບຮ້ອນບູລະນະຜົນເສຍຫາຍທີ່ໄດ້ຮັບ, ຖ້າພວກເຮົາຕ້ອງ ການອະນຸລັກຄວາມຫຼາກຫຼາຍດ້ານທຳມະຊາດ ແລະ ດ້ານວັດທະນະທຳຂອງໂລກ ແລະ ຮັບ ປະກັນການພັດທະນາແບບຍືນຍົງແກ່ຮຸ້ນຄົນໃນປະຈຸບັນ ແລະ ໃນອານາຄົດ.

ການອະນຸລັກມໍລະດົກໂລກ, ໂດຍສະເພາະ ສະຖານທີ່ທຳມະຊາດສາມາດປະກອບ ສ່ວນໃນຂອບເຂດກວ້າງຂອງການບູລະນະ ແລະ ການປົກປັກຮັກສາສະພາບແວດລ້ອມຂອງ ພວກເຮົາ. ນອກຈາກສິນທິສັນຍາ ວ່າດ້ວຍມໍລະດົກໂລກແລ້ວ ຍັງມີສິນທິສັນຍາສາກົນກ່ຽວກັບ ການປົກປັກຮັກສາສະພາບແວດລ້ອມ ສະບັບອື່ນໆອີກ. ຜູ້ສົນໃຈສາມາດເປີດເວບໄຊສູນກາງມໍ ລະດົກໂລກຂອງອຸຍແນດສະໂກ ເພື່ອຊອກຮູ້ຂ່າວສານກ່ຽວກັບສິນທິສັນຍາ ແລະ ກອງເລຂາທິ ການດັ່ງກ່າວ.

ສິນທິສັນຍາ ວ່າດ້ວຍມໍລະດົກໂລກ ໄດ້ຮັບການຮັບຮອງເອົາສອງເດືອນຫຼັງກອງປະຊຸມ ຂອງອົງການສະຫະປະຊາຊາດ ວ່າດ້ວຍ ສະພາບແວດລ້ອມທີ່ໄດ້ໄຂຂຶ້ນໃນເດືອນກັນຍາ 1972 ທີ່ນະຄອນຫຼວງສະໂຕກໂຮມ ປະເທດສະແວດ. ຊາວປີຫຼັງ ກອງປະຊຸມທີ່ສະໂຕກໂຮມ, ຜູ້ນຳຂອງ ປະເທດຕ່າງໆໃນໂລກໄດ້ເຂົ້າຮ່ວມກອງປະຊຸມຂອງສະຫະປະຊາຊາດ ວ່າດ້ວຍສະພາບແວດ ລ້ອມ ແລະ ການພັດທະນາທີ່ໄດ້ໄຂຂຶ້ນໃນເດືອນມິຖຸນາ 1992 ທີ່ເມືອງຮີໂຢເດີຊາແນໂຣ ປະ ເທດບູຊິນ. ກອງປະຊຸມທີ່ຮີໂຢ ຫຼື ກອງປະຊຸມສູງສຸດຂອງໂລກໄດ້ໄຂຂຶ້ນເພື່ອປະເມີນການຊຸດ ໂຊມຂັ້ນອັນຕະລາຍຂອງສະພາບແວດລ້ອມທຳມະຊາດແລ້ວ ວາງຍຸດທະສາດເພື່ອປັບປຸງສະ ຖານະການນີ້ໃຫ້ດີຂຶ້ນ. ກອງປະຊຸມໄດ້ຮັບຮອງເອົາແຜນປະຕິບັດງານ 21 ທີ່ປະກອບດ້ວຍຂໍ້ສະ ເໜີຕ່າງໆເພື່ອຊ່ວຍກອບກູ້ເອົາໂລກ ແລະ ໃນນີ້ ວັກທີ 36 ເນັ້ນໜັກໜ້າທີ່ສຳຄັນຂອງການສຶກ ສາ ແລະ ຊາວໜຸ່ມ.

ໃນດ້ານອື່ນ, 157 ປະເທດໄດ້ຮ່ວມກັບສະຫະພາບເອີຣົບ ເຊັ່ນສິນທິສັນຍາວ່າດ້ວຍຊີ ວະນາໆພັນ ທີ່ຮຽກຮ້ອງໃຫ້ມີພຶດຕິກຳອັນລະອຽດ ເພື່ອປົກປັກຮັກສາຄວາມຫຼາກຫຼາຍດ້ານຊີວະ ສາດ.

ນອກນີ້ ຍັງມີຖະແຫຼງການກ່ຽວກັບການປົກປັກຮັກສາປ່າໄມ້ ທີ່ເພີ່ມເຕີມສົນທິສັນຍາສາກົນອື່ນອີກສອງສະບັບ ຊຶ່ງແມ່ນຜົນສືບຕໍ່ຈາກກອງປະຊຸມສູງສຸດຂອງໂລກທີ່ຮີໂຢ.

ສົນທິສັນຍາວ່າດ້ວຍການປ່ຽນແປງຂອງອາກາດທີ່ມີຜົນສັກສິດ ແຕ່ວັນທີ 21 ມີນາ 1994 ໄດ້ຮັບການຮັບຮອງຈາກ 165 ປະເທດ. ສົນທິສັນຍານີ້ ມີເປົ້າໝາຍເພື່ອຢຸດຕິການເຕົ້າໂຮມອາຍພິດໃນຊັ້ນບັນຍາກາດ ແລະ ເພື່ອຕ້ານການຮ້ອນຂຶ້ນຂອງໝວຍໂລກ.

ສົນທິສັນຍາຂອງອົງການສະຫະປະຊາຊາດເພື່ອຕ້ານການເກີດເປັນທະເລຊາຍ ໃນປະເທດທີ່ຖືກຄຸກຄາມຈາກຄວາມແຫ້ງແລ້ງ ແລະ/ຫຼື ການເກີດເປັນທະເລຊາຍ, ໂດຍສະເພາະຢູ່ອາຟະຣິກາ, ມີຜົນສັກສິດ ແຕ່ວັນທີ 26 ທັນວາ 1996 ເປັນຕົ້ນມາ. ສົນທິສັນຍານີ້ ມີເປົ້າໝາຍເພື່ອລົບລ້າງຄວາມທຸກທໍລະມານທີ່ຂົ່ມຂູ່ມວນມະນຸດ ແລະ ໄພພິບັດດ້ານນິເວດວິທະຍາ ທີ່ເກີດຈາກຄວາມແຫ້ງແລ້ງ ແລະ ການເກີດເປັນທະເລຊາຍ.

ຫຼັກການທີ່ເປັນກອບຂອງການຄຸ້ມຄອງ, ການອະນຸລັກ ແລະ ການພັດທະນາແບບຍືນຍົງສໍາລັບປ່າໄມ້ທຸກປະເພດໄດ້ຮັບການຮັບຮອງໃນກອງປະຊຸມທີ່ຮີໂຢ. ເອກະສານສະບັບນີ້ ມີເປົ້າໝາຍເພື່ອຊຸກຍູ້ໃຫ້ແຕ່ລະປະເທດມີພຶດຕິກຳ ເພື່ອບູລະນະປ່າໄມ້ຂອງໂລກ, ໂດຍສະເພາະການບູກປ່າ ແລະ ການອະນຸລັກຊັບພະຍາກອນທຳມະຊາດ.

ນອກນີ້, ສົນທິສັນຍາສາກົນວ່າດ້ວຍການຄ້າສະກຸນສັດ ແລະ ພືດທີ່ໄກ້ຈະສູນພັນ "Convention on International Trade in Endangered Species of Wild fauna and flora (CITES)" ໄດ້ຮັບການຮັບຮອງໃນ 1975. ສົນທິສັນຍານີ້ ກຳນົດການຄວບຄຸມການຄ້າສະກຸນພືດ ແລະ ສັດທີ່ໄພຂົ່ມຂູ່. ໃນກໍລະນີຂອງສະກຸນທີ່ໄກ້ຈະສູນພັນ, ສົນທິສັນຍາເກືອດທຳມະການແລກປ່ຽນຄ້າຂາຍໃນສະພາບທີ່ມີຊີວິດຢູ່.

ສົນທິສັນຍາ ຣຳຊາ (Ramsar) ໃນປີ 1971 ວ່າດ້ວຍເຂດຊຸ່ມຊື່ນຂອງໂລກ ຊຶ່ງມີຊື່ເປັນທີ່ຮູ້ຈັກທົ່ວໄປວ່າ ສົນທິສັນຍາຣຳຊາວ່າດ້ວຍເຂດຊຸ່ມຊື່ນ ແມ່ນສັນຍາລະຫວ່າງລັດຖະບານທີ່ກຳນົດການຮ່ວມມືສາກົນ ເພື່ອສົ່ງເສີມການອະນຸລັກ ແລະ ການຂຸດຄົ້ນຢ່າງສົມເຫດສົມຜົນ ຊັບພະຍາກອນຂອງເຂດຊຸ່ມຊື່ນ. ປະຈຸບັນມີເຂດຊຸ່ມຊື່ນຂອງໂລກ 88 ແຫ່ງ ໃນເນື້ອທີ່ທັງໝົດ 62,7 ລ້ານເຮັກຕາ ຊຶ່ງໄດ້ຂຶ້ນທະບຽນໃນບັນຊີລາຍຊື່ ຂອງສົນທິສັນຍາຣຳຊາ.

ສະຖານທີ່ຂອງເຂດຊຸ່ມຊື່ນ ສິບທ້າ ແຫ່ງໃນບັນຊີລາຍຊື່ຂອງສົນທິສັນຍາຣຳຊາ ແມ່ນສະຖານທີ່ມໍລະດົກໂລກເຊັ່ນ:

ອິດສະຕາລີ	ອຸທິຍານແຫ່ງຊາດ ຄາຄາດູ (Parc national de Kakadu)
ບູນກາຣີ	ປ່າສະຫງວນ ຊະເນບາກນາ (Réserve naturelle de Sreberna)
ການາດາ	ສາມຫຼ່ຽມແມ່ນ້ຳ ແປ-ອາທາບັດສະກາ (Delta de la Paix-Athabasca)
ແອດສະປາຍ	ອຸທິຍານແຫ່ງຊາດ ໂດຍານາ (Parc national de Doñana)
ສະຫະພັນລັດເຊຍ	ສາມຫຼ່ຽມແມ່ນ້ຳ ເຊເລນກາ (ເຂດທະເລບາຍການ) (Delta du Selenga, partie du lac Baïkal)
ຝຣັ່ງ	ໂບດ ແລະ ແຄມທະເລ ແຊັງມິແຊນ (Mout Saint-Michel et sa baie)
ອິນເດຍ	ອຸທິຍານ ແຫ່ງຊາດ ເກໂອລາເດໂອ (Parc national de Keoladeo)
ໂມຣີຕານີ	ອຸທິຍານແຫ່ງຊາດ ບັງດາກແກັງ Parc national Banc d'Arguin)
ນີເຊ	ອຸທິຍານແຫ່ງຊາດດັບເບິນຢູ (Parc national du W)
ສາທາລະນະລັດ	
ປະຊາທິໄຕ ກົງໂກ	ອຸທິຍານແຫ່ງຊາດ ວິຣຸນກາ (Parc national des Virunga)
ຣູມານີ	ສາມຫຼ່ຽມແມ່ນ້ຳດານູບ (Delta du Danube)
ເຊເນການ	ອຸທິຍານ ນົກແຫ່ງຊາດ ທີ່ເມືອງຈູດເຈີ (Parc national des Oiseaux du Djoudj)
ຕຸຍເນຊີ	ອຸທິຍານແຫ່ງຊາດ ອິດສະເກິນ (Parc national de l'Ichkeul)

ນອກນີ້, ແຜນງານຂອງອຸຍແນດສະໂກກຽວກັບຄົນ ແລະ ຊີວະໂລກ (MAB) ມີໜ້າທີ່ແກ້ໄຂຄວາມຂັດແຍ່ງລະຫວ່າງສະພາບແວດລ້ອມ ແລະ ໂຄງການການພັດທະນາທີ່ມີຜົນເສຍຫາຍຕໍ່ຊັບພະຍາກອນທຳມະຊາດ ດ້ວຍການຄົ້ນຄວ້າຜົນກະທົບ ຈາກກິດຈະກຳຂອງຄົນ ຕໍ່ສະພາບແວດລ້ອມ ແລະ ການຕອບໂຕ້ຂອງສັງຄົມຕໍ່ການປ່ຽນແປງທີ່ເກີດຂຶ້ນຕາມຕົວ. ການກຳນົດເຂດສະຫງວນຂອງຊີວະໂລກ ສາມາດອະນຸລັກຄວາມຫຼາກຫຼາຍຂອງຊີວະສາດ ແລະ ຮັກສາຄວາມສົມດູນຂອງລະບົບນິເວດວິທະຍາ, ນອກນີ້ ຍັງເປັນບ່ອນເພື່ອຮຽນຮູ້ວິທີນຳໃຊ້ດິນ ທີ່ເປັນປະເພນີສືບຕໍ່ກັນມາ ແລະ ເພື່ອເຜີຍແຜ່ຂ່າວສານຂອງການຄຸ້ມຄອງຊັບພະຍາກອນ ທຳມະຊາດທີ່ສົມເຫດສົມຜົນ ແລະ ປະກອບສ່ວນໃນການແກ້ໄຂບັນຫາດ້ານຊັບພະຍາກອນທຳມະຊາດ.

ກິດຈະກຳທີ 30 ສຳລັບນັກຮຽນ

ການຊຸດໂຊມຂອງສະພາບແວດລ້ອມ

ວັດຖຸປະສົງ: ຮູ້ຈັກຂອບເຂດຂອງບັນຫາສະພາບແວດລ້ອມໃນປະຈຸບັນ ແລະ ໃນອະນາຄົດຂອງປະເທດ ແລະ ຜົນກະທົບຕໍ່ສະຖານທີ່ທຳມະຊາດ ທີ່ເປັນມໍລະດົກໂລກ.

- ບອກໃຫ້ນັກຮຽນສະເໜີບັນຫາສະພາບແວດລ້ອມຂອງປະເທດ ຫຼື ຂອງທ້ອງຖິ່ນ ເຊັ່ນ: ການເຊາະເຈື່ອນ, ການປ່ຽນແປງຂອງດິນຟ້າອາກາດ ແລະ ການເພີ່ມຂຶ້ນຂອງລະດົບນ້ຳທະເລ, ການເກີດເປັນທະເລຊາຍ, ການທຳລາຍປ່າໄມ້ ແລະ ອື່ນໆ... ຖາມເຂົາເຈົ້າວ່າ ມີສະຖານທີ່ມໍລະດົກແຫ່ງຊາດ ແລະ ມໍລະດົກໂລກ ຖືກຂົ່ມຂູ່ຈາກບັນຫາທີ່ກ່າວມາບໍ່.
- ມີບັນຫາສະພາບແວດລ້ອມໃດແດ່ທີ່ໄດ້ຮັບການແກ້ໄຂໃນປະເທດ ຫຼື ໃນທ້ອງຖິ່ນຂອງເຂົາເຈົ້າ? ດ້ວຍວິທີໃດ? ຕາມມາດຕະການຂອງທ້ອງຖິ່ນ ຫຼື ຂອງສາກົນ?
- ບອກໃຫ້ນັກຮຽນຊອກຫາເອກະສານ ຫຼື ບົດໃນໜັງສືພິມທີ່ເວົ້າເຖິງສະພາບແວດລ້ອມ ເພື່ອນຳມາວິເຄາະ.

ສິ່ງບົ່ງບອກຄວາມເຄັ່ງຕຶງຂອງສະພາບແວດລ້ອມໃນໂລກ.

- ສອງສ່ວນສາມຂອງສະກຸນນົກໃນໂລກ ພວມຫຼຸດລົງ, ຢູ່ໃນຄວາມສ່ຽງ ຫຼື ໃກ້ຈະສູນພັນ.
- ໃນສອງຮ້ອຍປີຜ່ານມານີ້ ໜຶ່ງສ່ວນສີ່ຂອງສະກຸນນົກໃນໂລກໄດ້ດັບສູນພັນໄປແລ້ວ, ໂດຍສະເພາະຢູ່ເກາະ ແລະ ດອນໃນມະຫາສະມຸດຕ່າງໆ...
- ຈຳນວນຂອງກົບຫຼຸດລົງໂດຍທີ່ບໍ່ສາມາດອະທິບາຍໄດ້.
- ພື້ນທີ່ຂອງດອນພະກາລັງຫຼຸດລົງ.

ປົກປັກຮັກສາມໍລະດົກໂລກ ເພື່ອປົກປັກຮັກສາຄວາມຫຼາກຫຼາຍດ້ານຊີວະສາດ ຊີວະນາໆພັນ ຫຼື ຄວາມຫຼາກຫຼາຍດ້ານຊີວະສາດແມ່ນສຳຄັນ ຍັງຍືນການມີຫຼາຍຮູບແບບຂອງຊີວິດຊຶ່ງກວດເອົາພືດ, ສັດ ແລະ ຈຸລະຊີບ ພ້ອມທັງພັນທຸກຳ ແລະ ລະບົບນິເວດວິທະຍາ ຂອງສິ່ງເຫຼົ່ານີ້.

ການປົກປັກຮັກສາຊີວະນາໆພັນຂອງໂລກ ແມ່ນໂຄງການກວ້າງ ຍ້ອນວ່າມັນສົມມຸດ
ການປົກປັກຮັກສາສິ່ງທີ່ມີຊີວິດໃນໂລກ, ເວົ້າຢ່າງໜຶ່ງແມ່ນການປົກປັກຮັກສາ ສະພາບແວດ
ລ້ອມຂອງແມ່ນ້ຳ, ທະເລ, ເຂດອົບອຸ່ນ ແລະ ຈຸລະຊີບ. ການປົກປັກຮັກສາ ມໍລະດົກໂລກ ແມ່ນ
ສ່ວນປະກອບສຳຄັນໃນນະໂຍບາຍທີ່ລະດົມພຶດຕິກຳລວມຂອງໂລກ ເຂົ້າໃນການປົກປັກຮັກສາ
ຊີວະນາໆພັນຂອງໂລກ.

ເຂດອະນຸລັກສັດຢູໂອກາປີ (okapis) ທີ່ສາທາລະນະລັດປະຊາທິປະໄຕກົງໂກ ໄດ້ຂຶ້ນ
ທະບຽນໃນບັນຊີລາຍຊື່ ມໍລະດົກໂລກ ຍ້ອນວ່າສະຖານທີ່ນີ້ ແມ່ນໜຶ່ງໃນຫຼາຍພູມລຳເນົາທຳມະ
ຊາດທີ່ເປັນຕົວແບບກວ່າໝູ່ຫຼາຍດ້ານຊີວະສາດ, ລວມທັງສະກຸນທີ່ຖືກໄພຂົ່ມຂູ່ ເຊັ່ນ: ລິງ ແລະ
ນົກ ແລະ ເປັນບ່ອນອາໄສຂອງລະມັງ (okpis) 5.000 ຕົວໃນຈຳນວນ 30.000 ຕົວທີ່ຄາດຄະ
ເນວ່າມີໃນໂລກ.

ເຂດອະນຸລັກສັດຢູໂອກາປີ ສາທາລະນະລັດປະຊາທິປະໄຕ ກົງໂກ.

ການປົກປັກຮັກສາລະບົບນິເວດວິທະຍາ ແມ່ນສ່ວນປະກອບໜຶ່ງທີ່ສຳຄັນ ຂອງການປົກ
ປັກຮັກສາມໍລະດົກໂລກ. ສະນັ້ນ ເຄືອຄ່າຍເຂດອະນຸລັກດອນຢູ່ຊາຍຝັ່ງທະເລ ທີ່ປະເທດເບີລິເຊີ
(Belize) ຈຶ່ງໄດ້ຂຶ້ນທະບຽນໃນບັນຊີລາຍຊື່ມໍລະດົກໂລກ ໃນ 1996 ເພື່ອປົກປັກຮັກສາລະບົບທີ່
ມີລັກສະນະພິເສດຂອງທຳມະຊາດທີ່ປະກອບດ້ວຍດອນ, ຫາດຊາຍ, ປ່າແຄມນ້ຳ (mangroves)
ແລະ ໜອງ ຊຶ່ງກວມເອົາເນື້ອທີ່ທັງໝົດ 93.400 ເຮັກຕາ. ນອກນີ້ ຍັງມີສະຖານທີ່ອື່ນກວ້າງ
ຂວາງຂອງມໍລະດົກໂລກ ຊຶ່ງເປັນບ່ອນອາໄສຂອງລະບົບນິເວດວິທະຍາຂອງປ່າໄມ້ ເຊັ່ນ: ເຂດ
ອະນຸລັກປ່າໄມ້ ຢູ່ສິງຫາຣາຊາທິປະເທດ ສີລັງກາ ແລະ ເຂດຊຸ່ມຊື່ນ ເຊັ່ນ: ອຸທິຍານແຫ່ງຊາດ
ໂດຍານາ ຢູ່ປະເທດແອດສະປາຍ ເປັນຕົ້ນ.

ການສູນເສຍຊີວະນາໆພັນ, ໂດຍສະເພາະ ລະບົບນິເວດວິທະຍາ ທີ່ຖືກໄພຂົ່ມຂູ່, ຕົວ
ຢ່າງ: ດອນ ແລະ ເຂດຊຸ່ມຊື່ນ ບໍ່ສາມາດຕ່າວປັ້ນຄືນຫາສະພາບເກົ່າໄດ້. ຍ້ອນແນວນີ້ ຢູ່ທຸກ
ບ່ອນທີ່ມີໄພຂົ່ມຂູ່ຕໍ່ຊີວະນາໆພັນ ຈຶ່ງມີການຕອບໂຕ້ຢ່າງທັນການ ເພື່ອຫຼຸດຜ່ອນຄວາມເສຍ
ຫາຍ. ຢາກໃຫ້ການປົກປັກຮັກສາສະກຸນສະເພາະໃດໜຶ່ງ ທີ່ຖືກໄພຂົ່ມຂູ່ມີປະສິດທິພາບ,
ຕ້ອງມີການປົກປັກຮັກສາໃນໄລຍະຍາວ ລະບົບນິເວດວິທະຍາ, ພຶດ ແລະ ສັດ ແລະ ທິວທັດທຳ
ມະຊາດທັງໝົດໄປພ້ອມກັນ.

ກິດຈະກຳ ທີ 31 ສຳລັບນັກຮຽນ.

ໄພຂົ່ມຂູ່ຕໍ່ຄວາມຫຼາກຫຼາຍດ້ານຊີວະວິທະຍາ.

ວັດຖຸປະສົງ: ກຳນົດໄພຂົ່ມຂູ່ ທີ່ອາດຈະເກີດຂຶ້ນກັບຄວາມຫຼາກຫຼາຍດ້ານຊີວະວິທະຍາ.

- ຖາມນັກຮຽນວ່າ ໃນຕົວຢ່າງຕໍ່ໄປນີ້ ສິ່ງໃດເປັນໄພຂົ່ມຂູ່ຕໍ່ຄວາມຫຼາກຫຼາຍ ດ້ານຊີວະວິທະຍາ ໃນທ້ອງຖິ່ນຂອງເຂົາເຈົ້າເຊັ່ນ:

- ການປ່ຽນແປງຂອງພູມລຳເນົາ ຕົວຢ່າງ: ການຖາງປ່າທຳມະຊາດ ເພື່ອຕອບສະໜອງ ຄວາມຕ້ອງການຂອງກະສິກຳ;
- ການນຳເອົາສະກຸນຕ່າງຖິ່ນ ທີ່ກິນພືດ ແລະ ສັດຂອງທ້ອງຖິ່ນ ແລະ ຍາດຊິງເອົາພູມລຳເນົາ;
- ມົນພາວະຂອງອາກາດ, ນ້ຳ, ດິນ ແລະ ສຽງ;
- ການຂຸດຄົ້ນບໍ່ແຮ່;
- ອື່ນໆ...

- ຖາມນັກຮຽນວ່າເຂົາເຈົ້າໄດ້ຮູ້ຈັກການຫຼຸດລົງຂອງນົກ, ສັດ ແລະ ພືດຂອງທ້ອງຖິ່ນຕ່າງໆບໍ່.

- ມີມາດຕະການໃນລະດັບທ້ອງຖິ່ນແນວໃດ ເພື່ອປົກປັກຮັກສາ ແລະ ສະກັດກັ້ນການຫຼຸດລົງຂອງຊີວະນາໆພັນ?

- ວາງແຜນເພື່ອນຳພາການທັດສະນະສຶກສາຢູ່ອຸທິຍານ, ປ່າໄມ້ ຫຼື ເຂດອະນຸລັກນົກ ຂອງທ້ອງຖິ່ນ ເພື່ອສຶກສາກ່ຽວກັບຊີວະນາໆພັນ ຂອງທ້ອງຖິ່ນ ເຊັ່ນ: ການສຳຫຼວດຈຳນວນຂອງພືດ ແລະ ສັດ ຖ້າມີຄວາມສາມາດເຮັດໄດ້.

▲ ຄວາມຫຼາກຫຼາຍດ້ານວັດທະນະທຳ ແລະ ຄວາມຫຼາກຫຼາຍດ້ານຊີວະສາດ

ສະຖານທີ່ວັດທະນະທຳ ແລະ ທຳມະຊາດຂອງມໍລະດົກໂລກບົ່ງບອກຄວາມຫຼາກຫຼາຍດ້ານວັດທະນະທຳ ແລະ ຊີວະວິທະຍາຢູ່ເລື້ອຍໆ.

ເພື່ອຮັບປະກັນການເຕີບໃຫຍ່ຂະຫຍາຍຕົວຂອງປະຊາຊົນໃນທ້ອງຖິ່ນ, ຕ້ອງປົກປັກຮັກສາຄວາມຫຼາກຫຼາຍດ້ານວັດທະນະທຳ ແລະ ຄວາມຫຼາກຫຼາຍດ້ານຊີວະວິທະຍາໄປພ້ອມກັນ ; ຄວາມຮູ້ທີ່ເຂົາເຈົ້າໄດ້ຮັບຈາກຊັບພະຍາກອນທີ່ເຂົາເຈົ້າມີ ແລະ ຈາກວິທີການຄຸ້ມຄອງທີ່ເໝາະສົມລວມເຂົ້າກັນເປັນຊັບພະຍາກອນຕົ້ນຕໍສຳລັບມວນມະນຸດທຸກຄົນ.

Jeffrey A. McNelley, IUCN, Nature et Ressources, vol.28, no 3, 1992.

▲ ການວິວັດທະນາການ ແລະ ການດັບສູນຂອງສະກຸນພືດ ແລະ ສັດ

ການວິວັດທະນາການຂອງສະກຸນພືດ ແລະ ພືດແມ່ນຂະບວນວິວັດປົກກະຕິຂອງທຳມະຊາດ. ສະກຸນໃໝ່ເກີດຂຶ້ນຈາກການປ່ຽນແປງດ້ານພັນທຸກຳທີ່ພາໃຫ້ຊີວະນາໆພັນເພີ່ມຂຶ້ນ.

ໜຶ່ງໃນວັດຖຸປະສົງຂອງການປົກປັກຮັກສາມໍລະດົກໂລກ ແມ່ນປົກປັກຮັກສາສະຖານທີ່ທຳມະຊາດທີ່ຍັງຢືນຢານການວິວັດທະນາການຂອງສະກຸນພືດ ແລະ ສັດ. ມາດຖານ (i) ຂອງມໍລະດົກທຳມະຊາດແມ່ນໜຶ່ງໃນສີ່ມາດຖານເພື່ອຄັດເລືອກສະຖານທີ່ທຳມະຊາດທີ່ຈະຂຶ້ນທະບຽນໃນບັນຊີລາຍຊື່ມໍລະດົກໂລກຢັ້ງຢືນວ່າ" ເປັນຕົວຢ່າງທີ່ສະແດງໃຫ້ເຫັນຢ່າງເດັ່ນຊັດໄລຍະໃໝ່ໃນປະຫວັດສາດຂອງໂລກ, ພ້ອມທັງເປັນຫຼັກຖານຂອງສິ່ງທີ່ມີຊີວິດ, ຂອງຂະບວນວິວັດດ້ານທໍລະນີສາດຕາມການພັດທະນາໃນຮູບຮ່າງຂອງເບືອກໂລກ ຫຼື ໃນສ່ວນປະກອບດ້ານພູມສັນຖານ ຫຼື ສະລິລະສາດທີ່ມີຄວາມໝາຍສຳຄັນ.

ສະຖານທີ່ ແລະ ຊາກກະດູກເກົ່າແກ່ຢູ່ເມືອງແມດແຊນເລີ (Messel) ທີ່ປະເທດເຢຍລະມັນ ເປັນຕົວຢ່າງຂອງສະຖານທີ່ຊຶ່ງໄດ້ຂຶ້ນທະບຽນໃນບັນຊີລາຍຊື່ຂອງມໍລະດົກໂລກຕາມມາດຖານ (i) ຂອງມໍລະດົກທຳມະຊາດ. ສະຖານທີ່ແຫ່ງນີ້ອຸດົມສົມບູນດ້ວຍຊາກກະດູກເກົ່າແກ່ຂອງຍຸກ ເອໂອແຊນ (eocene era) ທີ່ມີອາຍຸແຕ່ 36 ລ້ານ ຫາ 57 ລ້ານປີ ກ່ອນ ຄ ສ, ສະນັ້ນສະຖານທີ່ແຫ່ງນີ້ຈຶ່ງເປັນສະຖານທີ່ດຽວຊຶ່ງສະໜອງຂ່າວສານ ແລະ ຂໍ້ມູນກ່ຽວກັບຂັ້ນຕອນທຳອິດໃນການວິວັດທະນາການຂອງສັດລ້ຽງລູກດ້ວຍນົມ.

ສະຖານທີ່ ແລະ ຊາກກະດູກເກົ່າແກ່ຂອງສັດລ້ຽງລູກດ້ວຍນົມຢູ່ເມືອງ ຣິເວີສະເລ(Riversleigh) ແລະ ນາຣາໂຄອອກເຕ (Naracoorte) ທີ່ປະເທດອົດສະຕຣາລີເປັນຫຼັກຖານຢັ້ງຢືນຂັ້ນຕອນຕ່າງໆໃນການວິວັດທະນາການຂອງສັດທີ່ລ້ຽງລູກດ້ວຍນົມ ແລະ ໄດ້ສູນພັນຢູ່ປະເທດອົດສະຕຣາລີ ເຊັ່ນ : ອິ້ນ (marsupial moles) , ກະຮອກ

(feather-tailed possums) ແລະ ສິງ (masupial lions) ຍັງໄດ້ຮັບການປົກປັກຮັກສາໄວ້ຢ່າງໜ້າສັນລະເສີນ. ສະຖານທີ່ແຫ່ງນີ້ໄດ້ຂຶ້ນທະບຽນໃນບັນຊີລາຍຊື່ມໍລະດົກໂລກຕາມມາດຖານ (i)

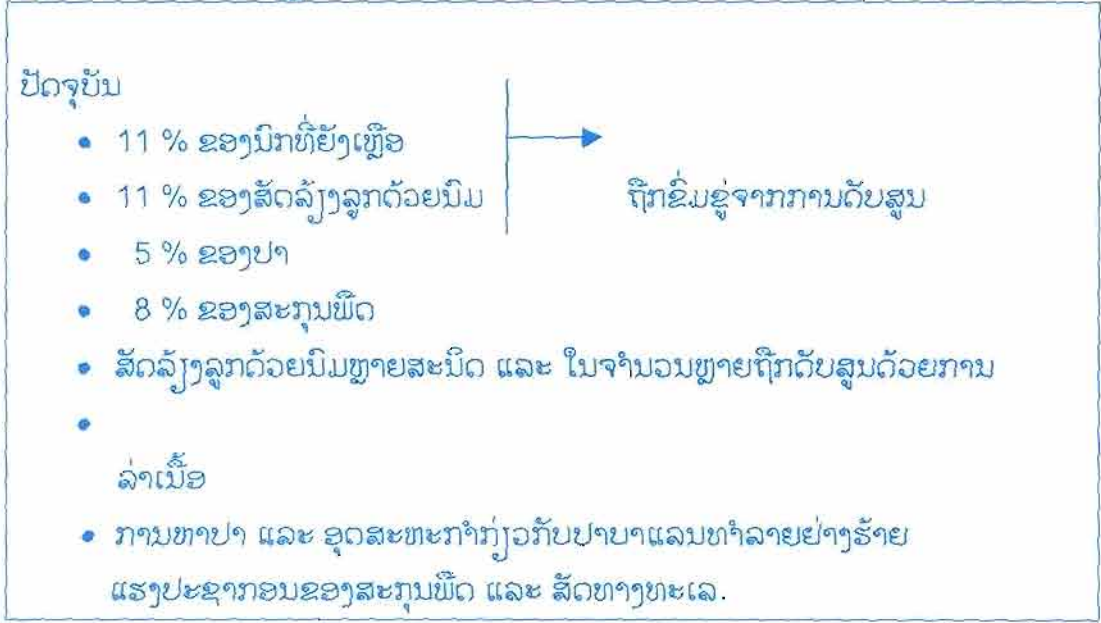
ແລະ (ii) ຂອງມໍລະດົກທຳມະຊາດ.

ຊາກກະດູກເກົ່າແກ່ຂອງສັດລ້ຽງລູກດ້ວຍນົມ ຢູ່ອິດສະຕຣາລີ (Riversleigh ແລະ Naracoorte)

**ການຄົ້ນພົບພືດສະກຸນໃໝ່ : ຕົ້ນແປກ ໂວເລີມີ (The Wollemi pine), ສິ່ງຕົກ
ທອດມາແຕ່ສະໄໝໄດໂນເສີາ.**

ໃນເດືອນທັນວາ 1994 ເພິ່ນໄດ້ຄົ້ນພົບພືດສະກຸນໃໝ່ຢູ່ໃກ້ເມືອງຊິດນີ ທີ່ປະເທດອິດສະຕຣາລີ. ຕົ້ນແປກ ໂວເລີມີ (Wollemi nobilis) ມີຄວາມສູງເຖິງ 35 ແມັດ. ລຳຕົ້ນມີເສັ້ນຜ່າໃຈກາງຍາວ ເກືອບ 1 ແມັດ. ການຄົ້ນພົບຕົ້ນໄມ້ສະກຸນໃໝ່ຂະໜາດໃຫຍ່ແນວນີ້ມີໜ້ອຍເທື່ອທີ່ສຸດ. ຕົ້ນແປກ ໂວເລີມີເກີດຢູ່ເທວຂັນທີ່ຕັ້ງຢູ່ຕາເວັນຕົກສຽງເໜືອຂອງຊິດນີ ແລະ ເປັນບ່ອນກຳບັງອັກຄີໄພທີ່ ເກີດຂຶ້ນເປັນປະຈຳຢູ່ພູພຽງໄກ່ຄຽງ. ສະນັ້ນ, ທີ່ຕັ້ງດັ່ງກ່າວຈຶ່ງເຮັດໃຫ້ຕົ້ນແປກມີຊີວິດລອດຈາກອັກ ຄີໄພ. ການຄົ້ນພົບພືດສະກຸນໃໝ່ເປັນຫຼັກຖານຢັ້ງຢືນຢ່າງເດັ່ນຂັດວ່າສ່ວນໜຶ່ງໃນມໍລະດົກດ້ານຊີ ວະວິທະຍາຂອງພວກເຮົາຍັງຖືກປິດບັງຢູ່. ແຫຼ່ງເອກະສານ : ບົດລາຍງານດ້ານສະພາບແວດລ້ອມ ຢູ່ອິດສະຕຣາລີ, 1996, ເຄືອຈັກກະພົບຂອງອິດສະຕຣາລີ.

ຊີວະນາໆພັນຫາຍສາບສູນໂດຍເລີ່ມຈາກສະກຸນພືດ ແລະ ສັດທີ່ບໍ່ສາມາດປັບຕົວເຂົ້າກັບ ເງື່ອນໄຂໃນສະພາບແວດລ້ອມໃໝ່ເຊັ່ນ : ການປ່ຽນແປງຂອງຝົນ ແລະ ອຸນຫະພູມ, ພົບກັບ ຄວາມຫຍຸ້ງຍາກໃນການແຜ່ພັນ ແລະ ໃນການສືບຕໍ່ມີຊີວິດ. ໃນທີ່ສຸດສະກຸນພືດ ແລະ ສັດເຫຼົ່ານີ້ ກໍຖືກດັບສູນພັນ. ສັນຍາລັກຂອງຊາກກະດູກເກົ່າແກ່ຊີ້ບອກວ່າສະກຸນພືດ ແລະ ສັດໝົດໄປດ້ວຍ ການຫາຍສາບສູນ. ແຕ່ໃນປັດຈຸບັນນີ້ເພິ່ນຄາດຄະເນວ່າການດັບສູນພັນໄວກ່ວາການກຳເນີດຂອງ ສະກຸນໃໝ່. ນີ້ແມ່ນການປ່ຽນແປງຂອງໂລກທີ່ບໍ່ສາມາດຈະຕ່າວປັ້ນຄືນໄດ້.



ສະຖານທີ່ຫຼາຍແຫ່ງໄດ້ຂຶ້ນທະບຽນໃນບັນຊີລາຍຊື່ມໍລະດົກໂລກເພື່ອຫຼີກເວັ້ນການຫາຍສາບສູນຂອງສະກຸນພືດ ແລະ ສັດທີ່ຖືກໄພຂົ່ມຂູ່.

▲ **ເຂດອະນຸລັກປ່າທຳມະຊາດຢູ່ຮ່ອມພູພືດສະພາທີ່ປະເທດເຊແຊນ**

ເຂດອະນຸລັກປ່າທຳມະຊາດຢູ່ຮ່ອມພູພືດສະພາຊຶ່ງຕັ້ງຢູ່ໃຈກາງຂອງດອນນ້ອຍປະຣັດສະລິນ (Praslin)

ທີ່ປະເທດເຊແຊນໄດ້ຂຶ້ນທະບຽນໃນບັນຊີລາຍຊື່ມໍລະດົກໂລກໃນປີ 1983 ຢູ່ເຂດນີ້ມີປ່າພ້າວທີ່ເກືອບຈະເວົ້າໄດ້ວ່າຍັງຢູ່ໃນສະພາບເດີມ. ນະທີ່ນີ້ເພິ່ນສາມາດເກັບກູ້ໝາກພ້າວໜັກ 20 ກິໂລ. ໃນເມື່ອກ່ອນດອນແຫ່ງນີ້ອຸດົມສົມບູນດ້ວຍຕົ້ນພ້າວຫຼາຍຊະນິດ ແຕ່ການຂຸດຄົ້ນໂດຍບໍ່ຈຳກັດຈຳນວນ ໄດ້ເຮັດໃຫ້ປ່າພ້າວທີ່ເປັນຄວາມຮຸ່ງມີດ້ານຊີວະນາໆພັນພິເສດຂອງດອນນ້ອຍແຫ່ງນີ້ຫຼຸດລົງ. ດອນ ແລະ ປ່າພ້າວຖືກໄພຂົ່ມຂູ່ຈາກການນຳເຂົ້າສະກຸນພືດຕ່າງປະເທດ, ຈາກການເກັບກ່ຽວໝາກພ້າວບໍ່ເປັນລະດູການ ແລະ ການເກີດອັກຄີໄພ.

ເຂດອະນຸລັກປ່າທຳມະຊາດຢູ່ຮ່ອມພູພືດສະພາທີ່ປະເທດເຊແຊນ

▲ **ເຂດອະນຸລັກສັດປ່າຢູ່ເມືອງມານັດທີ່ປະເທດອິນເດຍ**

ເຂດອະນຸລັກສັດປ່າຢູ່ເມືອງມານັດທີ່ປະເທດອິນເດຍຕັ້ງຢູ່ຕີນພູຫີມາໄລຊຶ່ງກວມເອົາໂນນພູທີ່ປົກຄຸມດ້ວຍປ່າໄມ້, ທົ່ງພຽງ ແລະ ປ່າໄມ້ເຂດຮ້ອນ ແລະ ເປັນບ່ອນອາໄສຂອງສະກຸນສັດທີ່ຖືກໄພຂົ່ມຂູ່. ມານັດທີ່ຂຶ້ນທະບຽນໃນບັນຊີລາຍຊື່ມໍລະດົກໂລກໃນປີ 1985 ແລະ ໃນບັນຊີລາຍຊື່ມໍລະດົກໂລກໃນຂັ້ນອັນຕະລາຍໃນປີ 1992 ມີສະກຸນສັດທີ່ຖືກໄພຂົ່ມຂູ່ເຊັ່ນ : ເສືອ, ໝູປ່າ, ແຮດ ແລະ ຊ້າງອິນເດຍ. ການໃສ່ແຮວແມ່ນໜຶ່ງໃນໄພອັນຕະລາຍສຳລັບສັດເຫຼົ່ານີ້. ຕາມບົດລາຍງານທີ່ພິມເຜີຍແຜ່ໃນປີ 1997, ແຮດຊາວສອງຕົວຖືກຂ້າຕາຍ ແລະ ໃນປັດຈຸບັນຍັງເຫຼືອແຮດແຕ່ສິບ ຫຼື ສິບຫ້າຕົວເທົ່ານັ້ນ.

ທິວາຣີປູນາມູທີ່ປະເທດນິວຊີແລນ
(Te Wahipounamu New Zealand)

ອຸທະຍານທິວາຣີປູນາມູຕັ້ງຢູ່ດອນໃນພາກໃຕ້ຂອງນິວຊີແລນ. ເນື້ອທີ່ສ່ວນໃຫຍ່ (ປະມານ 216 ເຮັກຕາ ຫຼື 10 % ຂອງເນື້ອທີ່ປະເທດນິວຊີແລນ) ປະກອບດ້ວຍໜອງ ແລະ ບົງ, ພູສູງ ແລະ ຜາຊັນທີ່ຕິກໃສ່ມະຫາສະມຸດ. ທິວາຣີປູນາມູມີທິວທັດຂອງທິມະທີ່ຕັດແບ່ງດ້ວຍຮ່ອມພູ, ເຫວ, ທະເລຢູ່ຮ່ອມຜາຊັນ (fjord) ແລະ ພື້ນທີ່ຊຶ່ງປົກຫຸ້ມດ້ວຍນ້ຳແຂງ. ການຕັ້ງຢູ່ໂດດດ່ຽວຕາມທຳມະຊາດຂອງນິວຊີແລນເຮັດໃຫ້ພືດ ແລະ ສັດມີລັກສະນະພິເສດສະເພາະຕົວ. ສະກຸນນົກບາງສະກຸນບໍ່ມີປີກ, ຕົ້ນໄມ້ ແລະ ພືດປັບຕົວເຂົ້າກັບລະບົບຝົນໄດ້ຢ່າງເດັ່ນຊັດ ຕົວຢ່າງ ຕົ້ນແປກຫຼວງ ຫຼື ຕົ້ນແປກຂາວ (kahikatea)ທີ່ມີຄວາມສູງເຖິງ 30 ແມັດ. ໂດຍທົ່ວໄປແລ້ວເພິ່ນ ໃສ່ຊື່ປ່າໄມ້ເຫຼົ່ານີ້ວ່າ «ປ່າໄຕໂນເລີາ» ຍ້ອນວ່າປ່າໄມ້ຍັງຮັກສາລັກສະນະດັ້ງເດີມໃນສະໄໝໄຕໂນເລີາທີ່ມີອາຍຸໄດ້ 65 ລ້ານປີແລ້ວ.

ແນວໃດກໍ່ຕາມ, ຊາວເອີຣົບທີ່ເຂົ້າມາຕັ້ງຖິ່ນຖານໃນດິນແດນແຫ່ງນີ້ໄດ້ເອົາສັດກິນຊີ້ນ ແລະ ສະກຸນສັດອື່ນທີ່ເປັນໄພເຂົ້າມາດ້ວຍ, ສະນັ້ນພືດ ແລະ ສັດຂອງທ້ອງຖິ່ນຈຶ່ງຖືກໄພຂົ່ມຂູ່ ແລະ ໃນບາງກໍລະນີໄດ້ຫາຍສາບສູນໄປໃນທີ່ສຸດ.

ໜຶ່ງໃນຜົນກະທົບຂອງການຕັ້ງຢູ່ໂດດດ່ຽວ ແລະ ການປ່ຽນແປງດ້ານທໍລະນີສາດ ແລະ ພູມອາກາດແມ່ນການວິວັດທະນາການຂອງສະກຸນພືດ ແລະ ສັດຊຶ່ງບໍ່ມີໃນແຫ່ງອື່ນນອກຈາກນິວຊີແລນ. ແນວໃດກໍ່ຕາມ, ສິ່ງເຫຼົ່ານີ້ແມ່ນປາກົດການລວມທີ່ສ້າງເອກະລັກຂອງສະພາບແວດລ້ອມ, ພຶກສາຊາດ ແລະ ສັດໃນປະເທດນີ້ ແລະ ເຮັດໃຫ້ສິ່ງເຫຼົ່ານີ້ມີຄວາມສ່ຽງຕໍ່ການດັບສູນຢ່າງໜ້າເສົ້າໃຈ. ຊາວໂປລີເນເຊຍທີ່ມາຕັ້ງຖິ່ນຖານຜູ້ທຳອິດຢູ່ນິວຊີແລນໄດ້ທຳລາຍພື້ນທີ່ ແລະ ສະກຸນພືດ ແລະ ສັດເປັນຈຳນວນຫຼວງຫຼາຍ. ໃນເວລາທີ່ຊາວເອີຣົບເຂົ້າມາເອົານິວຊີແລນເປັນທົວເມືອງຂຶ້ນ, ປະເທດນີ້ໄດ້ສູນເສຍປ່າໄມ້ 23 % ແລະ ນົກ 30 % ແລ້ວ. ໃນນີ້ເດັ່ນກ່ວາໝູ່ແມ່ນການຫາຍສາບສູນຂອງນົກໃຫຍ່ທີ່ບິນບໍ່ໄດ້ (moa) ຈາກການເພີ່ມຂຶ້ນຂອງປະຊາກອນ ແລະ ສັດກິນຊີ້ນ, ໃນປັດຈຸບັນມີສັດກິນຊີ້ນ ແລະ ສັດຂອງນິວຊີແລນ 503 ສະກຸນພວມຕົກຢູ່ໃນອັນຕະລາຍ ແລະ ຖືກໄພຂົ່ມຂູ່, ໃນນີ້ມີ 44 ສະກຸນທີ່ຖືກບັນທຶກໄວ້ໃນບັນຊີຂອງສະກຸນທີ່ສົງໄສວ່າຫາຍສາບສູນ.

ແຫຼ່ງເອກະສານ : ໂຮງຮຽນອຸດົມສຶກສາກະເລເມົາ, ນິວຊີແລນ.

(Source : Greymouth High School, New Zealand)

ກິດຈະກຳທີ 32 ສຳລັບນັກຮຽນ

ການຫຼິ້ນດ້ວຍທະວີບເກົ່າແກ່ກົງດົວນາ (Gondwana)

ວັດຖຸປະສົງ : ຮຽນຮູ້ການກຳເນີດຂອງທະວີບ ແລະ ວິທີປົກປັກຮັກສາມໍລະດົກທຳມະ
ຊາດຂອງການຕັ້ງຢູ່ໂດດດ່ຽວ.

- ອະທິບາຍທະວີບກົງດົວນາເກົ່າໃຫ້ນັກຮຽນຟັງ

ຊະນິດຂອງຫີນ ແລະ ຊາກກະດູກເປັນຫຼັກຖານດ້ານວັດຖຸໃຫ້ແກ່ນັກວິທະຍາສາດເພື່ອຢັ້ງ
ຢືນວ່ານິວຊີແລນໃນເມື່ອກ່ອນແມ່ນສ່ວນໜຶ່ງຂອງທະວີບ(Gondwana)ຊຶ່ງປະກອບດ້ວຍອິດສະ
ຕຣາລີ, ອາຟຣິກາໃຕ້, ອາເມລິກາໃຕ້, ອິນເດຍ, ອັງຕາກຕິກ ແລະ ອື່ນໆ. ນິວຊີແລນອາດແມ່ນ
ສາຍຕິດພັນທີ່ສຳຄັນກັບທະວີບກົງດົວນາຊຶ່ງໂລກຍັງຮັກສາໄວ້ຍ້ອນວ່ານິວຊີແລນຕັ້ງຢູ່ໂດດດ່ຽວ
ຫຼັງການແຍກຕົວອອກຈາກອັງຕາກຕິກ ແລະ ອິດສະຕຣາລີແຕ່ 80 ລ້ານປີຜ່ານມາ. ນິວຊີແລນມີ
ຊາຍຝັ່ງ 1600 ກິໂລແມັດແຕ່ມີຜູ້ຄົນມາຕັ້ງຖິ່ນຖານໃນດິນແດນແຫ່ງນີ້ແຕ່ພັນປີຜ່ານມາເທົ່ານັ້ນ.
ໃນລ້ານປີຜ່ານມາສັດຂອງນິວຊີແລນຢູ່ໃນສະພາບເກົ່າ. ປັດຈຸບັນນິວຊີແລນຍັງແມ່ນໜຶ່ງໃນສະ
ຖານທີ່ຊຶ່ງຍັງມີລັກສະນະດັ່ງເດີມກ່ວາໝູ່ໃນໂລກ.

- ສັບຊ້ອນນັກຮຽນເປັນຫຼາຍຈຸເພື່ອແຕ້ມທະວີບທີ່ແຍກຕົວອອກຈາກທະວີບກົງດົວນາແລ້ວຕໍ່ເຂົ້າ
ກັນເປັນທະວີບກົງດົວນາເກົ່າ. ໃຫ້ເຂົາເຈົ້າອະທິບາຍການແຍກຕົວຂອງທະວີບກົງດົວນາ ແລະ
ການປົກປັກຮັກສາພືດ ແລະ ສັດຢູ່ນິວຊີແລນ.

- ໃຫ້ເຂົາເຈົ້າສົມທຽບທະວີບກົງດົວນາ ແລະ ທະວີບຕ່າງໆໃນປັດຈຸບັນ

ແຫຼ່ງເອກະສານ : (Greymouth High School, New Zealand)

ກິດຈະກຳທີ 33 ສຳລັບນັກຮຽນ

ຄັດເລືອກສະຖານທີ່ທຳມະຊາດ ແລະ ວັດທະນະທຳຕາມມາດຖານຂອງ ມໍລະດົກໂລກ

ວັດຖຸປະສົງ : ເຂົ້າໃຈມາດຖານການຄັດເລືອກສະຖານທີ່ທຳມະຊາດ ແລະ ວັດທະນະທຳຂອງ ມໍລະດົກໂລກ

- ໃຫ້ນັກຮຽນຊອກຫາສະຖານທີ່ວັດທະນະທຳໃນທ້ອງຖິ່ນ ຫຼື ໃນປະເທດທີ່ສອດຄ່ອງກັບມາດຖານ ໃດໜຶ່ງໃນ 6 ມາດຖານ ໃຫ້ເຂົາເຈົ້າຂຽນຄຳຂວັນເພື່ອໂຄສະນາການທ່ອງທ່ຽວ ແລະ ການອະນຸລັກ
- ໃຫ້ນັກຮຽນຊອກສະຖານທີ່ທຳມະຊາດໃນທ້ອງຖິ່ນ ຫຼື ໃນປະເທດທີ່ສອດຄ່ອງກັບມາດຖານໃດ ໜຶ່ງໃນ 4 ມາດຖານ. ໃຫ້ເຂົາເຈົ້າຂຽນຄຳຂວັນເພື່ອໂຄສະນາການທ່ອງທ່ຽວ ແລະ ການອະນຸລັກ.

ການພັດທະນາແບບຍືນຍົງຕາມທັດສະນະດ້ານນິເວດວິທະຍາ ແລະ ດ້ານວັດທະນະທຳ

ການພັດທະນາຕ້ອງເປັນສິ່ງຍືນຍົງເພື່ອຍັງຍືນວ່າ ການພັດທະນາຕອບສະໜອງຄວາມຕ້ອງການ ຂອງຄົນຮຸ້ນປັດຈຸບັນ ໂດຍບໍ່ທຳລາຍຄວາມສາມາດຂອງຄົນຮຸ້ນໃໝ່ໃນການຕອບສະໜອງຄວາມ ຕ້ອງການຂອງເຂົາເຈົ້າ.

ສະພາບແວດລ້ອມ ແລະ ການພັດທະນາແບບຍືນຍົງ, ອຸຍແນດສະໂກ 1997.

(Environment and Sustainable Development, Paris, UNESCO, 1997)

ຄວາມຈຳເປັນໃນການປົກປັກຮັກສາຄວາມສົມດູນລະຫວ່າງມວນມະນຸດ ແລະ ສະພາບແວດ ລ້ອມໄດ້ບັນທຶກໄວ້ໃນສົນທິສັນຍາວ່າດ້ວຍມໍລະດົກໂລກ. ນິຍາມຂອງມໍລະດົກໂລກທີ່ມີຄຸນຄ່າ ດ້ານວັດທະນະທຳ ແລະ ທຳມະຊາດທົບທວນຄືນອີກຄັ້ງໜຶ່ງເພື່ອໃຫ້ວົງຄະນາຍາດສາກົນເຫັນ ຄວາມສຳຄັນຂອງການຂຶ້ນຕໍ່ກັນລະຫວ່າງຄົນ ແລະ ສະພາບແວດລ້ອມທຳມະຊາດຕໍ່ການພັດທະ ນາແບບຍືນຍົງຕາມທັດສະນະດ້ານນິເວດວິທະຍາ.

ໃນຂອບເຂດຂອງຂະບວນວິວັດແຫ່ງການພັດທະນາ, ຕ້ອງມີການອະນຸລັກປ່າຕາມທຳມະ ຊາດຊຶ່ງເປັນບໍ່ເກີດຂອງຄວາມອຸດົມຮຸ່ງມີດ້ານຈິດໃຈ ແລະ ເປັນພື້ນຖານໃນການດຳລົງຊີວິດຂອງ ພວກເຮົາ.

ຈິບຟະເຣ ເອ ມັກ ນິເລ, ອຸຍອີຊີແອນ, ທຳມະຊາດ ແລະ ຊັບພະຍາກອນ, ຫົວຫນ້າ 28, ສະ ບັບທີ 3 , 1992.

(Jeffrey A.Mc Nelley, UICN, Nature et Ressources, vol 28, no 3, 1992)

ໄພພິບັດຫຼາຍຢ່າງທີ່ຂົ່ມຂູ່ສະພາບແວດລ້ອມເຊັ່ນ : ການຖາກຖາງປ່າເພື່ອສະໜອງຄວາມ ຕ້ອງການຂອງກະສິກຳ, ການຫາປາ ແລະ ມົນພາວະອັນເນື່ອງມາຈາກການພັດທະນາຢ່າງບໍ່ຢຸດ ຢັ້ງ ແລະ ການເພີ່ມຂຶ້ນຂອງປະຊາກອນ, ຕ້ອງຖືກຢັບຢັ້ງເພື່ອອະນຸລັກຄວາມຫຼາກຫຼາຍດ້ານຊີວະ ວິທະຍາ ແລະ ດ້ານວັດທະນະທຳຂອງໂລກ. ການອະນຸລັກ ແລະ ການນຳໃຊ້ຊັບພະຍາກອນເຊັ່ນ ກະສິກຳ, ການຂຸດຄົ້ນບໍ່ແຮ່ ແລະ ປ່າໄມ້, ຍາມໃດກໍແມ່ນກິດຈະກຳທີ່ຂັດແຍ່ງກັນ. ຍ້ອນແນວນີ້ຈຶ່ງ ມີການເກືອດຫ້າມການຂຸດຄົ້ນຊັບພະຍາກອນທຳມະຊາດຢູ່ເຂດອະນຸລັກກໍຄືສະຖານທີ່ມໍລະດົກ ໂລກ, ແຕ່ໃນບາງກໍລະນີຂອງການຄຸ້ມຄອງທີ່ເຂັ້ມງວດຍັງມີວິທີທີ່ມີປະສິດທິພາບ ເພື່ອເຮັດໃຫ້ ການອະນຸລັກມໍລະດົກທຳມະຊາດ ແລະ ວັດທະນະທຳທີ່ຕິດຕາມດ້ວຍເກືອດຫ້າມການນຳໃຊ້ສົມ ດູນກັບຄວາມອາດສາມາດໃນການຂຸດຄົ້ນຢ່າງສົມເຫດສົມຜົນ ຫຼື ກິດຈະກຳດ້ານເສດຖະກິດເພື່ອ ເຮັດໃຫ້ປະຊາຊົນໃນທ້ອງຖິ່ນມີຄວາມຮູ້ສຶກກ່ຽວຂ້ອງໂດຍກົງກັບຄວາມພະຍາຍາມໃນການປົກ ປັກຮັກສາ.

▲ ອຸທະຍານແຫ່ງຊາດຝັ່ງທະເລອາກແກ້ງທີ່ປະເທດໄມຣິຕານີ

ອຸທະຍານທິດຕາເວັນຕົກຂອງທະວີບອາຟຣິກາແຫ່ງນີ້ ແມ່ນບ່ອນອາໄສຂອງນົກຫຼາຍ ລ້ານຕົວ. ຍ້ອນຕັ້ງຢູ່ຕາມລວງຍາວຂອງຊາຍຝັ່ງອັດລັງຕິກ, ອຸທະຍານແຫ່ງນີ້ຈຶ່ງປະກອບດ້ວຍ ໂນນຊາຍ, ໜອງ ແລະ ບຶງຕາມແຄມທະເລ, ດອນນ້ອຍ ແລະ ນ້ຳຕາມຊາຍຝັ່ງບໍ່ເລິກຊຶ່ງລວມເຂົ້າ ກັນເປັນທິວທັດທາງປົກ ແລະ ທາງທະເລທີ່ມີຫຼາຍສີສັນພ້ອມດ້ວຍຄວາມຫຼາກຫຼາຍດ້ານຊີວະວິ ທະຍາ. ອຸທະຍານແຫ່ງນີ້ເປັນບ່ອນອາໄສຂອງນົກທີ່ເຄື່ອນຍ້າຍຕາມລະດູການ, ເຕົ້າທະເລ ແລະ ປາຂ່າຫຼາຍສະກຸນ.

ຝັ່ງທະເລອາກແກ້ງມີຄວາມສຳຄັນຫຼາຍຕໍ່ເສດຖະກິດຂອງທ້ອງຖິ່ນ : ຊາວຫາປາໃນເຈັດ ໝູ່ບ້ານດຳລົງຊີວິດດ້ວຍຊັບພະຍາກອນທຳມະຊາດອັນອຸດົມຮຸ່ງມີ, ສ່ວນອຸທະຍານນັ້ນເປັນພື້ນ ຖານໃຫ້ແກ່ການທ່ອງທ່ຽວອະນຸລັກ. ການຫາປາແບບພື້ນເມືອງຂອງປະຊາຊົນໃນທ້ອງຖິ່ນ ບໍ່ມີຜົນ ເສຍຫາຍພໍສັງເກດໄດ້ຕໍ່ຊັບພະຍາກອນທຳມະຊາດຂອງອຸທະຍານ. ແຕ່ຖ້າວ່າຊາວຫາປານຳໃຊ້ ເຮືອຈັກເພື່ອເພີ່ມການຈັບປາແລ້ວ, ສິ່ງນີ້ອາດຈະນຳຜົນເສຍຫາຍຢ່າງຫຼີກລຽງບໍ່ໄດ້ຕໍ່ການດຳລົງຊີ ວິດຂອງນົກໃນເຂດນີ້.

ກິດຈະກຳທີ 34 ສຳລັບນັກຮຽນ

ການປົກປັກຮັກສາສະພາບແວດລ້ອມ

ວັດຖຸປະສົງ : ເຂົ້າໃຈຄວາມສຳຄັນຂອງການຄຸ້ມຄອງມໍລະດົກໂລກທີ່ເປັນສະຖານທີ່ທຳມະຊາດດີ.

- ອະທິບາຍເພື່ອໃຫ້ນັກຮຽນເຂົ້າໃຈສະພາບຂອງອຸທິຍານແຫ່ງຊາດຝັ່ງທະເລອາກແກ້ງທີ່ປະເທດໂມຣີຕານີ. ໃຫ້ນັກຮຽນສະແດງລະຄອນສັບຊ້ອນເຂົ້າເຈົ້າເປັນຈຸຕາມກຸ່ມຜົນປະໂຫຍດເພື່ອກຽມບົດຕາມເນື້ອເລື່ອງລຸ່ມນີ້ :

- ນັກທຸລະກິດຕ້ອງການຂະຫຍາຍອຸດສະຫະກຳການທ່ອງທ່ຽວ ແລະ ໄດ້ພົບນັກລົງທຶນຕ່າງປະເທດ. ຜູ້ຄຸ້ມຄອງອຸທິຍານ ແລະ ຊ່ຽວຊານດ້ານສະພາບແວດລ້ອມຢູ່ທ້ອງຖິ່ນເຫັນວ່າການຈັບປາເປັນຈຳນວນຫຼວງຫຼາຍ ຈະເຮັດໃຫ້ນິກພົບກັບຄວາມຫຍຸ້ງຍາກໃນການດຳລົງຊີວິດ. ອຳນາດການປົກຄອງກຽມພ້ອມເພື່ອເພີ່ມລາຍໄດ້ໃຫ້ແກ່ປະຊາຊົນໃນທ້ອງຖິ່ນແຕ່ບໍ່ຢາກທຳລາຍຄວາມສົມດູນຂອງລະບົບນິເວດວິທະຍາ. ຄວນຕັດສິນໃຈແນວໃດເພື່ອເຮັດໃຫ້ທຸກຝ່າຍພໍໃຈ ?

ກິດຈະກຳທີ 35 ສຳລັບນັກຮຽນ

ການປົກປັກຮັກສາສະພາບແວດລ້ອມ

ວັດຖຸປະສົງ : ເຮັດໃຫ້ນັກຮຽນມີຄວາມສຳນຶກກ່ຽວກັບບັນຫາຂອງການກຳຈັດຂີ້ເຫຍື້ອ.

- ມີນພາວະເກີດຈາກການບໍລິໂພກເກີນສ່ວນ ແລະ ການພູມເພື່ອຍ. ການຂຸດຄົ້ນຊັບພະຍາກອນ ຢ່າງສົມເຫດສົມຜົນ ແລະ ຍືນຍົງບວກກັບການນຳໃຊ້ຄືນອາດແມ່ນວິທີການແກ້ໄຂບັນຫານີ້. ພວກເຮົາໝົດທຸກຄົນຕ້ອງຄົ້ນຄິດຢ່າງຮີບດ່ວນເພື່ອຊອກຫາວິທີປະກອບສ່ວນເຂົ້າໃນການນຳໃຊ້ຄືນ ແລະ ການນຳໃຊ້ຊັບພະຍາກອນໜ້ອຍ. ເຊັ່ນຊ່ຽວຊານດ້ານສະພາບແວດລ້ອມມາປາກະກະ ຖາກ່ຽວກັບຄວາມສຳຄັນຂອງການນຳໃຊ້ຄືນ ແລະ ວິທີປະຕິບັດໃນບັນຫານີ້. ບອກນັກຮຽນຈັດຂະບວນໃນໂຮງຮຽນ ຫຼື ໃນທ້ອງຖິ່ນເພື່ອການນຳໃຊ້ຄືນ : ເຈ້ຍ, ກະປ່ອງອາລູມິນຽມ, ເຫຼັກ ແລະ ແກ້ວ. ເກັບ ແລະ ຄັດເລືອກຜະລິດຕະພັນເພື່ອການນຳໃຊ້ຄືນແຕ່ມແຜ່ນໂຄສະນາໃນໂມງຮຽນວິຊາແຕ່ມ. ປະເມີນຜົນຂະບວນເພື່ອການນຳໃຊ້ຄືນ.
- ສົນທະນາບັນຫາຂອງການປົກປັກຮັກສາ ແລະ ຄວາມຍືນຍົງຂອງມໍລະດົກໂລກ. ເປັນຫຍັງການນຳໃຊ້ຄືນ ແລະ ການບໍ່ພູມເພື່ອຍຊັບພະຍາກອນຈຶ່ງມີຄວາມສຳຄັນ ?
- ເຮັດໃຫ້ນັກຮຽນມີຄວາມຮູ້ສຶກກ່ຽວຂ້ອງກັບຄວາມສະອາດຂອງສະພາບແວດລ້ອມ ແລະ ສະຖານທີ່ມໍລະດົກໃນທ້ອງຖິ່ນດ້ວຍການສອນໃຫ້ເຂົາເຈົ້າຮູ້ຈັກເກັບສິ່ງເສດເຫຼືອເພື່ອກຳຈັດ ແລະ ນຳໃຊ້ຄືນຢ່າງສົມເຫດສົມຜົນ.

▲ ການສົ່ງເສີມຄວາມຍືນຍົງໃນທ້ອງຖິ່ນ

ການສົ່ງເສີມການອະນຸລັກໃນລະດັບທ້ອງຖິ່ນສາມາດຂະຫຍາຍຕົວໃນຮູບການຍືນຍົງໄດ້ຖ້າວ່າປະຊາຊົນໃນທ້ອງຖິ່ນຫາກສາມາດນຳໃຊ້ສະຖານທີ່ອະນຸລັກ ເຊັ່ນ ສະຖານທີ່ມໍລະດົກໂລກ. ໂຄງການອະນຸລັກ ແລະ ການພັດທະນາໄດ້ຮັບການບັນຈຸເຂົ້າໃນການຄຸ້ມຄອງພື້ນທີ່ຂອງການອະນຸລັກ ຫຼື ພື້ນທີ່ໃກ້ຄຽງຢູ່ເລື້ອຍໆ. ການປະກອບສ່ວນຂອງທ້ອງຖິ່ນເຂົ້າໃນການອອກແບບ ແລະ ການຄຸ້ມຄອງໂຄງການຂອງການອະນຸລັກມີຄວາມສຳຄັນທີ່ສຸດເພື່ອເຮັດໃຫ້ໂຄງການສົ່ງເສີມການຂຸດຄົ້ນຊັບພະຍາກອນຢ່າງສົມເຫດສົມຜົນ.

ບໍ່ວ່າເມືອງ ຫຼື ອຸທິຍານທຳມະຊາດກໍຕາມ, ຖ້າບໍ່ມີຄວາມມັ່ງຫວັງ ແລະ ການປະກອບສ່ວນຢ່າງຕັ້ງໜ້າຂອງປະຊາຊົນໃນທ້ອງຖິ່ນຊຶ່ງເປັນ " ຜູ້ເຝົ້າຍາມ " ສະຖານທີ່ແລ້ວ, ທຸກຄວາມ

ພະຍາຍາມໃດໆກໍຈະບໍ່ມີຜົນສໍາເລັດໃນໄລຍະຍາວ. ຍ້ອນແນວນີ້, ນະໂຍບາຍ ແລະ ກິດຈະກຳຂອງການອະນຸລັກຕ້ອງສອດຄ່ອງ ແລະ ໄດ້ຮັບການປະຕິບັດຮ່ວມກັບການພັດທະນາເສດຖະກິດ ແລະ ສັງຄົມຂອງທ້ອງຖິ່ນ ແລະ ຂອງຊາດ.

ເບີວົນດຣິດ ສະເຕີ, ຜູ້ອຳນວຍການ, ສູນມໍລະດົກໂລກອຸຍແນດສະໂກ, ວາລະສານມໍລະດົກໂລກ, ສະບັບທີ 3, ພະຈິກ 1996

(Bernd von Droste, Directeur, Centre du patrimoine mondial de l'UNESCO, Revue du patrimoine mondial, no 3 novembre 1996)

ກິດຈະກຳທີ 36 ສຳລັບນັກຮຽນ

ການທ່ຽວຊົມມໍລະດົກໂລກ

ວັດຖຸປະສົງ : ສ້າງໂອກາດໃຫ້ນັກຮຽນໄປທັດສະນະສຶກສາເພື່ອເຮັດໃຫ້ເຂົາເຈົ້າມີຫົວຄິດປະດິດສ້າງ ແລະ ມີຈິດສຳນຶກກ່ຽວກັບສະພາບແວດລ້ອມ

- ນັກຮຽນມັກການເດີນທາງ ແລະ ການຊອກຮູ້, ສະນັ້ນຄວນໃຫ້ເຂົາເຈົ້າມີໂອກາດທ່ຽວຊົມມໍລະດົກໂລກ. ປຶກສາຫາລືກັບນັກຮຽນເພື່ອເລືອກສະຖານທີ່ເຊັ່ນ : ມໍລະດົກທຳມະຊາດ, ວັດທະນະທຳ ຫຼື ຕົວເມືອງ ຫຼື ສະຖານທີ່ເພື່ອເບິ່ງສັດ, ການສະແດງຮູບພາບ ຫຼື ວີດີໂອ. ກ່ອນຈະອອກເດີນທາງຕ້ອງກະກຽມເນື້ອໃນການທ່ຽວຊົມ.
- ອາດຈະຈັດການໄປທັດສະນະສຶກສາໃນວັນພັກເພື່ອບໍ່ໃຫ້ລົບກວນການຮຽນ. ນຳໃຊ້ການໄປທັດສະນະສຶກສາເພື່ອພັດທະນາການສຳພັດເຊັ່ນ : ກາຍະວິນຍານ, ຈັກຊວິນຍານ, ໂສຕະວິນຍານ, ຊິວຫາວິນຍານ ແລະ ອື່ນໆ.
- ອາດຈະຈັດກິດຈະກຳຮ່ວມກັບໂຮງຮຽນອື່ນເຊັ່ນ : ການອອກໄປທັດສະນະສຶກສາຮ່ວມກັນ, ການແລກປ່ຽນການຢ້ຽມຢາມ ແລະ ອື່ນໆ ພໍ່ແມ່ນັກຮຽນ ແລະ ຊຸມຊົນສາມາດເຂົ້າຮ່ວມກິດຈະກຳນຳໂຮງຮຽນ.

ອານາຄົດຂອງໂລກທີ່ພວກເຮົາອາໄສຢູ່

ທ້າຍປີຫຼັງກອງປະຊຸມຮີໂອ, ທິດທາງລວມຂອງວົງຄະນາຍາດສາກົນກ່ຽວກັບການອະນຸລັກໂລກຂອງພວກເຮົາບໍ່ມີຜົນທາງບວກເທົ່າກັບປີ 1992.

ຕ້ອງຮັບຮູ້ວ່າການນຳໃຊ້ຊັບພະຍາກອນທຳມະຊາດ ແລະ ພະລັງງານໃນປະເທດອຸດສະຫະກຳມີປະສິດທິພາບ...ໃນນີ້ມີນພາວະຂອງອາກາດ, ນ້ຳ ແລະ ດິນຫຼຸດຜ່ອນລົງ. ແຕ່ໃນປະເທດພວມພັດທະນາພວກເຮົາເຫັນປະກົດການກົງກັນຂ້າມ : ມີນພາວະນັບມື້ນັບເພີ່ມຂຶ້ນ.

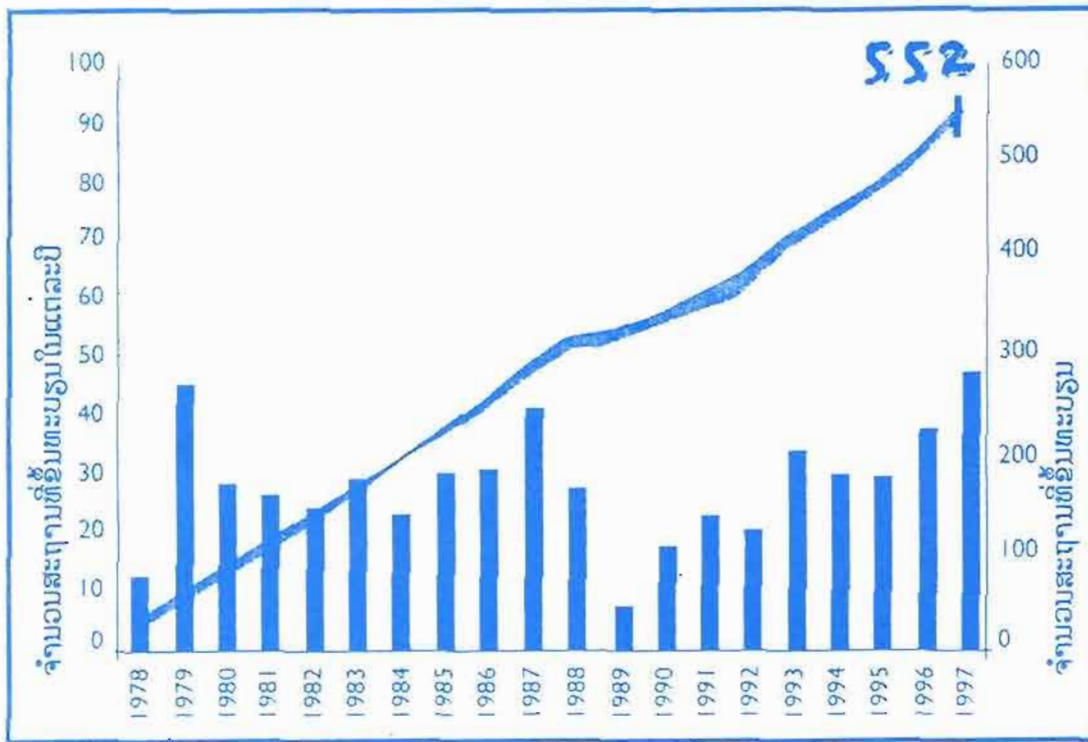
ສິ່ງທີ່ເປັນຜົນທາງບວກແມ່ນເຂົາເຈົ້າເຂົ້າໃຈດີວ່າ ການພັດທະນາເສດຖະກິດ ແລະ ສັງຄົມ ແລະ ການປົກປັກຮັກສາສະພາບແວດລ້ອມແຍກອອກກັນບໍ່ໄດ້.

ມິດສະຕາຟາ ໂຕນບາ, ປະທານຄະນະກຳມາທິການເພື່ອການພັດທະນາແບບຍືນຍົງ, ແຫຼ່ງເອກະສານ ອຸຍແນດສະໂກ, ສະບັບທີ 92, ກໍລະກົດ-ສິງຫາ 1997

(Mostafa Tolba, président de la Commission du développement durable, sources UNESCO, no 92, juillet-août 1997)

ແຕ່ກອງປະຊຸມສຸດຍອດທີ່ຮີໂອ ໃນປີ 1992, ສະຖານທີ່ວັດທະນະທຳ ແລະ ທຳມະຊາດ 149 ແຫ່ງໄດ້ຂຶ້ນທະບຽນໃນບັນຊີລາຍຊື່ມໍລະດົກໂລກ, ໃນນີ້ຊາວແປດແຫ່ງແມ່ນສະຖານທີ່ທຳມະຊາດ. ສິ່ງເຫຼົ່ານີ້ແມ່ນການປະກອບສ່ວນຢ່າງມີຄວາມໝາຍເຂົ້າໃນການປົກປັກຮັກສາໂລກ ແລະ ສະພາບແວດລ້ອມ.

ຈຳນວນສະຖານທີ່ໃນບັນຊີລາຍຊື່ມໍລະດົກໂລກ



ເນື່ອງດ້ວຍວ່າສະຖານທີ່ມໍລະດົກໂລກໄດ້ຮັບການຮັບຮູ້ໃນລະດັບສາກົນຍ້ອນ < ຄຸນຄ່າພິເສດລະດັບໂລກ>, ສະນັ້ນສະຖານທີ່ມໍລະດົກໂລກຕ້ອງເປັນຕົວແບບຂອງການຄຸ້ມຄອງທີ່ມີປະສິດທິພາບ.

Bernd von Droste, Directeur, Centre du patrimoine mondial de l'UNESCO, Paris, et Jeffrey A. McNelly, UICN, World Heritage, Twenty Years Later, UICN, 1992.

ມໍລະດົກໂລກ ແລະ ສະພາບແວດລ້ອມຕາມຫຼັກສູດຂອງລາຍວິຊາ :

ສິລະປະ

ໃຫ້ນັກຮຽນແຕ້ມຮູບສະຖານທີ່ທຳມະຊາດທີ່ເປັນມໍລະດົກແຫ່ງຊາດ ຫຼື ມໍລະດົກໂລກ

ຊີວະວິທະຍາ

ເຮັດບັນຊີລາຍຊື່ພືດ ແລະ ສັດຂອງສະຖານທີ່ທຳມະຊາດທີ່ເປັນມໍລະດົກແຫ່ງຊາດ ຫຼື ມໍລະດົກໂລກ. ສົມທຽບລາຍຊື່ພືດ ແລະ ສັດໃນທ້ອງຖິ່ນຂອງຕົນອອກທັດສະນະສຶກສາເພື່ອຮຽນຮູ້ພືດ, ສັດ ແລະ ຫີນໃນສະຖານທີ່ໃດໜຶ່ງ

ພາສາຕ່າງປະເທດ

ສ້າງສາຍພົວພັນກັບໂຮງຮຽນຢູ່ຕ່າງປະເທດ (ອາດຈະພົວພັນຜ່ານໂຮງຮຽນເພື່ອຄວາມເຂົ້າໃຈອັນດີລະຫວ່າງຊາດ) ແລະ ແລກປ່ຽນຄວາມຄິດຄວາມເຫັນຂອງຕົນກ່ຽວກັບສະພາບແວດລ້ອມຊຶ່ງມີຄວາມຫ່ວງໄຍຄືກັນ ແລະ ອາດຈະເປັນໄປໄດ້ທີ່ຈະກະທົບຕໍ່ການປົກປັກຮັກສາມໍລະດົກໂລກ.

ປະຫວັດສາດ

ເລືອກສະຖານທີ່ທຳມະຊາດແລ້ວໃຫ້ນັກຮຽນຄົ້ນຄິດຫາຮູບຊົງຂອງພື້ນທີ່ໃນເມື່ອກ່ອນ, ໃນປັດຈຸບັນ ແລະ ມາດຕະການເພື່ອປົກປັກຮັກສາສະຖານທີ່ໆອາດຈະຖືກໄພຂົ່ມຂູ່ໃນອະນາຄົດ.

ພູມສາດ

ເລືອກສະຖານທີ່ທຳມະຊາດເຊັ່ນ ສະຖານທີ່ໆເປັນນ້ຳແຂງ ແລະ ສົນທະນາເບິ່ງຜົນຮ້າຍຈະຕາມມາເມື່ອອຸນຫະພູມຂອງນ້ຳຫາກອຸ່ນຂຶ້ນ (ເບິ່ງ Los Glaciares, Argentina, ປະຫວັດຫຍໍ້) ເລືອກສະຖານທີ່ທີ່ລະນິວິທະຍາ ຫຼື ສະຖານທີ່ໆມີຊາກແຂງເພື່ອຄົ້ນຄ້ວາ (fossil)

ພາສາລາວ

ໃຫ້ນັກຮຽນເລືອກສະຖານທີ່ເພື່ອເປີດຂະບວນສົ່ງເສີມການຫຼຸດຜ່ອນມົນພາວະ ແລະ ໂຄສະນາມາດຕະການເພື່ອການປົກປັກຮັກສາສະພາບແວດລ້ອມຂອງສະຖານທີ່

ຄະນິດສາດ

ເຮັດບັນຊີສະຖານພືດ ແລະ ສັດທີ່ຖືກໄພຂົ່ມຂູ່ ແລະ ໃກ້ຈະດັບສູນ ຄິດໄລ່ເປີເຊັນ ແລະ ເຮັດສະຖິຕິ.

ວິທະຍາສາດ

- ໃຫ້ເອົາຕົວຢ່າງນ້ຳຈາກທ້ວຍ ຫຼື ລຳເຊເພື່ອກວດເບິ່ງສັນຍານເຕືອນໄພຂອງມົນລະພິດ
- ກວດກາເບິ່ງດ້ານໜ້າຂອງອາຄານກ່ຽວກັບມົນລະພິດຂອງອາກາດ
- ສົນທະນາເບິ່ງວ່າເຮົາໄດ້ແນວໃດຄວາມປະພຶດຂອງມວນມະນຸດຈະປ່ຽນໄດ້ເພື່ອປົກປັກຮັກສາສະຖານທີ່ມໍລະດົກ.

ມໍລະດົກໂລກ ແລະ ວັດທະນະທຳແຫ່ງ ສັນຕິພາບ

« ສົງຄາມເກີດຈາກແນວຄິດ ແລະ ຈິດໃຈຂອງຄົນ, ສະນັ້ນແນວຄິດ ແລະ ຈິດໃຈຂອງຄົນຈຶ່ງເປັນບ່ອນທີ່ຄວນເພີ່ມພູນຄູນສ້າງການປົກປັກຮັກສາ
ສັນຕິພາບ»

ອະລຳພະບົດກົດບັດຂອງອົງການອຸຍແນດສະໂກ

ມໍລະດົກໂລກ ແລະ ວັດທະນະທຳແຫ່ງສັນຕິພາບ

ວັດຖຸປະສົງ	146
ດ້ານຄວາມຮູ້	
ດ້ານທຳທີ	
ດ້ານຄວາມສາມາດ	
ມໍລະດົກໂລກ ແລະ ວັດທະນະທຳແຫ່ງສັນຕິພາບ	147
ກົດຈະກຳທີ 37 ສຳລັບນັກຮຽນ:	148
ນິຍາມຂອງສັນຕິພາບ ແລະ ມໍລະດົກໂລກ	
ສະຖານທີ່ຊຶ່ງເປັນສັນຍາລັກແຫ່ງສັນຕິພາບ	149
ກົດຈະກຳທີ 38 ສຳລັບນັກຮຽນ:	150
ມໍລະດົກໂລກ ແລະ ສັນຕິພາບໃນພາກພື້ນ	
ການປົກປັກຮັກສາມໍລະດົກໂລກໃນຍາມສົງຄາມ	150
ກົດຈະກຳທີ 39 ສຳລັບນັກຮຽນ:	151
ການປະຕິສັງຂອນມໍລະດົກທີ່ໄດ້ຮັບຄວາມເສຍຫາຍຈາກສົງຄາມ	
ສິນທິສັນຍາລາໂຮປົກປັກຮັກສາມໍລະດົກວັດທະນະທຳ	
ກົດຈະກຳທີ 40 ສຳລັບນັກຮຽນ:	153
ການປົກປັກຮັກສາມໍລະດົກວັດທະນະທຳ ແລະ ທຳມະຊາດໃນຍາມສົງຄາມ	
ການປົກປັກຮັກສາມໍລະດົກທຳມະຊາດໃນຍາມສົງຄາມ	
ມໍລະດົກໂລກ ແລະ ສິດທິມະນຸດ	154
ກົດຈະກຳທີ 41 ສຳລັບນັກຮຽນ:	155
ຄວາມອະຄະຕິອັນຕະລາຍຕໍ່ສັນຕິພາບ	
ກົດຈະກຳທີ 42 ສຳລັບນັກຮຽນ:	156
ແບບຫຼິ້ນດ້ວຍການຕໍ່ຄຳສັບກ່ຽວກັບມໍລະດົກໂລກ ແລະ ສັນຕິພາບ	

ຮ່າງກົດຈະກຳເພື່ອການສຶກສາ: ແບບຫຼິ້ນດ້ວຍຄຳສັບກ່ຽວກັບມໍລະດົກໂລກ ແລະ ສັນຕິພາບ	157
ມໍລະດົກໂລກ ແລະ ວັດທະນະທຳແຫ່ງສັນຕິພາບ ຕາມຫຼັກສູດຂອງລາຍວິຊາ	158

ວັດທະນະທຳ

ດ້ານຄວາມຮູ້

ຊ່ວຍໃຫ້ນັກຮຽນຮູ້ ແລະ ເຂົ້າໃຈ:

- ສະຖານທີ່ມໍລະດົກໂລກ, ເປັນສັນຍາລັກແຫ່ງສັນຕິພາບ, ສິດທິມະນຸດ ແລະ ປະຊາທິປະໄຕ;
- ຂໍ້ຄວາມໃນຈັນຍາບັນຂອງອຸຍແນດສະໂກ ແລະ ຂອງສັນທິສັນຍາວ່າດ້ວຍມໍລະດົກໂລກ;
- ຄວາມສຳຄັນຂອງການບໍ່ຈຳແນກເຊື້ອຊາດ, ການຜ່ອນຜັນ ແລະ ການເຄົາລົບທຸກປະຊາຊາດ ແລະ ວັດທະນະທຳ.

ດ້ານທຳທີ

ຊຸກຍູ້ນັກຮຽນໃຫ້:

- ເຄົາລົບປະຊາຊາດອື່ນພ້ອມດ້ວຍວັດທະນະທຳຂອງເຂົາເຈົ້າ ແລະ ມີຄວາມກະຕືລືລົ້ນໃນການຄົ້ນຄວ້າທາງວິທິແກ້ໄຂຄວາມຂັດແຍ່ງຕະຫຼອດຊີວິດຂອງເຂົາເຈົ້າ;
- ຮ່ວມມືບັນຈິດໃຈຄວາມສາມັກຄີເພື່ອສົ່ງເສີມການອະນຸລັກມໍລະດົກໂລກ.

ດ້ານຄວາມສາມາດ

ຊ່ວຍນັກຮຽນໃຫ້ພັດທະນາຄວາມສາມາດເພື່ອ:

- ເຮັດວຽກຮ່ວມກັນເປັນໝູ່ຄະນະ
- ແກ້ໄຂຄວາມຂັດແຍ່ງລະຫວ່າງເຂົາເຈົ້າເອງໂດຍສັນຕິວິທີ ແລະ ຊ່ວຍເຫຼືອຜູ້ອື່ນໃຫ້ຮຽນຮູ້ວິທີແກ້ໄຂຄວາມຂັດແຍ່ງໂດຍສັນຕິວິທີຄືກັນ;
- ປະກອບສ່ວນເຂົ້າໃນຊີວິດການເມືອງ ແລະ ສັງຄົມ;
- ປະກອບສ່ວນໃນຄວາມພະຍາຍາມອະນຸລັກມໍລະດົກໂລກຂອງອຸຍແນດສະໂກ.

ມໍລະດົກໂລກ ແລະ ວັດທະນະທຳແຫ່ງສັນຕິພາບ

ສັນຕິພາບຮຽກຮ້ອງໃຫ້ມີຄວາມສຳພັນໂດຍບໍ່ມີຄວາມຮຸນແຮງບໍ່ສະເພາະແຕ່ລະຫວ່າງປະເທດເທົ່ານັ້ນ, ແຕ່ຍັງລະຫວ່າງບຸກຄົນກັບບຸກຄົນ, ລະຫວ່າງຊັ້ນຄົນໃນສັງຄົມ, ລະຫວ່າງປະເທດກັບຄົນໃນຊາດ ແລະ ລະຫວ່າງຄົນກັບສະພາບແວດລ້ອມອີກດ້ວຍ. ການຮຽນຮູ້ສະຖານທີ່ວັດທະນະທຳ ແລະ ທຳມະຊາດທີ່ຂຶ້ນທະບຽນໃນບັນຊີລາຍຊື່ມໍລະດົກໂລກຊ່ວຍໃຫ້ພວກເຮົາເຂົ້າໃຈສັນຕິພາບໃນຫຼາຍດ້ານຍ້ອນວ່າສິ່ງເຫຼົ່ານີ້ໄດ້ຍົກໃຫ້ພວກເຮົາເຫັນສິ່ງປະດິດສ້າງອັນສວຍສົດງົດງາມໂດຍທຳມະຊາດ ແລະ ໂດຍສີມີຂອງມວນມະນຸດຊຶ່ງໄດ້ສ້າງແສງເຖິງຄວາມປາດຖະໜາໃຫ້ມີເສລີພາບ, ຄວາມຍຸຕິທຳ, ຄວາມເຂົ້າໃຈ ແລະ ຄວາມເຄົາລົບຊຶ່ງກັນ ແລະ ກັນ, ຄວາມຮັກແພງ ແລະ ມິດຕະພາບຕະຫຼອດກາລະນານຂອງພວກເຮົາ. ຄຸນຄ່າເຫຼົ່ານີ້ແມ່ນສິດພື້ນຖານຂອງພວກເຮົາ ແລະ ເປັນສ່ວນປະກອບອັນຂາດບໍ່ໄດ້ຂອງສັນຕິພາບ ແລະ ການພັດທະນາຂອງແຕ່ລະຄົນ, ສັງຄົມ ແລະ ຂອງໂລກ.

ສັນຕິພາບ

1. (ກ) ເສລີພາບຂອງຊາດໜຶ່ງ, ລັດໜຶ່ງທີ່ບໍ່ມີສົງຄາມ, ຄວາມສຳພັນລະຫວ່າງລັດໃນສະພາບທີ່ບໍ່ມີສົງຄາມ;
(ຂ) ສັນຍາລະຫວ່າງຄູ່ກໍລະນີເພື່ອຢຸດຕິສົງຄາມ.
2. ຄວາມສຳພັນທີ່ມີຄວາມສະຫງົບລະຫວ່າງພົນລະເມືອງດ້ວຍກັນ; ສະພາບທີ່ປັດສະຈາກສຽງພິດສະໜັ່ນ ແລະ ສຽງນັ້ນ.

ສິນທີ່ສັນຍາວ່າດ້ວຍການປົກປັກຮັກສາມໍລະດົກດ້ານວັດທະນະທຳ ແລະ ດ້ານທຳມະຊາດ ແລະ ກອງທຶນມໍລະດົກໂລກເປັນພື້ນຖານໃຫ້ແກ່ພຶດຕິກຳລວມຂອງສາກົນເພື່ອປົກປັກຮັກສາສະຖານທີ່ສຳຄັນທີ່ສຸດຂອງໂລກ.

ຕະຫຼອດໄລຍະຂອງປະຫວັດສາດ, ຄວາມບໍ່ເຂົ້າໃຈຊຶ່ງກັນ ແລະ ກັນຂອງປະຊາຊາດໄດ້ເປັນບໍ່ເກີດຂອງຄວາມລະແວງສົງໄສ ແລະ ຄວາມບໍ່ໄວ້ເນື້ອເຊື່ອໃຈຊຶ່ງກັນ ແລະ ກັນລະຫວ່າງປະເທດ, ຈາກນີ້ຄວາມບໍ່ເຫັນດີນຳກັນໄດ້ນຳໄປສູ່ສົງຄາມຢູ່ເລື້ອຍໆ;

ສົງຄາມຂະໜາດໃຫຍ່ ແລະ ຮ້າຍກາດທີ່ຫາກໍ່ສິ້ນສຸດລົງໄດ້ເກີດຂຶ້ນຍ້ອນການປະຕິເສດອຸດົມຄະຕິ ການມີປະຊາທິປະໄຕໃນກຽດສັກສີ, ຄວາມສະເໝີພາບ ແລະ ການເຄົາລົບຊີວິດອິນຊີຂອງຄົນ ແລະ ຍ້ອນເຈດຕະນາໃນການປ່ຽນແທນສິ່ງເຫຼົ່ານີ້ດ້ວຍການສວຍໃຊ້ຄວາມບໍ່ຮູ້ ແລະ ອະຄະຕິ, ທິດສະດີແຫ່ງຄວາມບໍ່ສະເໝີພາບຂອງເຊື້ອຊາດ ແລະ ຂອງຄົນ...;

ກຽດສັກສີຮຽກຮ້ອງໃຫ້ມີການເຜີຍແຜ່ວັດທະນະທຳ ແລະ ການໄດ້ຮັບການສຶກສາຂອງໝົດທຸກຄົນເພື່ອຄວາມຍຸຕິທຳ, ເສລີພາບ ແລະ ສັນຕິພາບ, ໃນນີ້ທຸກປະເທດຕ້ອງສຳເລັດໜ້າທີ່ອັນສັກກະລະບູຊາຂອງຕົນບົນຈິດໃຈແຫ່ງການຊ່ວຍເຫຼືອຊຶ່ງກັນ ແລະ ກັນ;

... ສະນັ້ນ, ສັນຕິພາບຕ້ອງຕັ້ງຢູ່ບົນພື້ນຖານຂອງຄວາມສາມັກຄີໃນດ້ານສະຕິປັນຍາ ແລະ ຈັນຍາບັນຂອງມວນມະນຸດ.

ອະລຳພະບົດໃນກົດບັດຂອງອົງການອຸຍແນດສະໂກ.

ຂະບວນການແຫ່ງວັດທະນະທຳແຫ່ງສັນຕິພາບປຽບເໝືອນແມ່ນ້ຳໃຫຍ່ທີ່ລໍ່ລ້ຽງໂດຍຫຼາຍກະແສ - ຫຼາຍປະເພນີ, ຫຼາຍວັດທະນະທຳ, ຫຼາຍພາສາ, ຫຼາຍສາສະໜາ ແລະ ຫຼາຍແນວທາງການເມືອງ. ຈຸດປະສົງຂອງຂະບວນການແມ່ນເຮັດໃຫ້ໂລກເປັນບ່ອນຢູ່ຮ່ວມກັນລະຫວ່າງວັດທະນະທຳອັນຫຼາກຫຼາຍ ແລະ ອຸດົມຮັ່ງມີຕາມກອບຂອງຄວາມເຂົ້າໃຈວັດທະນະທຳຂອງກັນ ແລະ ກັນ, ຄວາມຜ່ອນຜັນ ແລະ ຄວາມສາມັກຄີ.

ເຮີເນ ກ.ໂຣເມໂຣ, ຜູ້ປະສານງານແຫ່ງຊາດໂຮງຮຽນເພື່ອຄວາມເຂົ້າໃຈອັນດີລະຫວ່າງຊາດ, ຄະນະກຳມາທິການແຫ່ງຊາດຟີລິບປິນເພື່ອອຸຍແນດສະໂກ.

ກົດຈະກຳທີ 37 ສຳລັບນັກຮຽນ

ນິຍາມຂອງສັນຕິພາບ ແລະ ມໍລະດົກໂລກ

ວັດຖຸປະສົງ: ເຂົ້າໃຈຕີສາຍກ່ຽວພັນລະຫວ່າງສັນຕິພາບ ແລະ ມໍລະດົກໂລກ.

- ຂຽນຄຳສັບ “ສັນຕິພາບ” ໃສ່ກະດານ (ຄູສອນພາສາຝຣັ່ງ ຫຼື ອັງກິດສາມາດຂຽນ paix ຫຼື peace). ບອກນັກຮຽນໃຫ້ຊອກຫາຄຳສັບທີ່ກ່ຽວຂ້ອງກັບສັນຕິພາບ. ຂຽນຄຳສັບທີ່ນັກຮຽນສະເໜີໃສ່ກະດານ. ບອກນັກຮຽນຊອກຫາຄຳສັບທີ່ມີຄວາມໝາຍຄືກັນຢູ່ກະດານ ແລະ ຄຳສັບທີ່ກ່ຽວພັນກັບສັນຕິພາບຢູ່ເລື້ອຍໆ.

- ເຮັດບັດຝຶກທັດແບບນີ້ດ້ວຍສັບ “ມໍລະດົກໂລກ” (ຄູສອນພາສາຝຣັ່ງ ຫຼື ອັງກິດສາມາດຂຽນ patrimoine mondial ຫຼື world heritage).

ສະຖານທີ່ຊຶ່ງເປັນສັນຍາລັກຂອງສັນຕິພາບ

ສະຖານທີ່ບາງແຫ່ງຂອງມໍລະດົກໂລກສະທ້ອນຄຸນຄ່າພື້ນຖານຂອງສັນຕິພາບ ແລະ ສິດທິມະນຸດ ແລະ ຮຽກຮ້ອງໃຫ້ມີການຮ່ວມມືສາກົນຢູ່ເລື້ອຍໆເພື່ອອະນຸລັກຄຸນຄ່າຂອງຕົນ. ບາງແຫ່ງຂອງສະຖານທີ່ເຫຼົ່ານີ້ເປັນສີ່ສໍາຄັນພິເສດເພື່ອບົ່ງບອກບັນຫານີ້. ອຸທະຍານສາກົນແຫ່ງສັນຕິພາບ ກະລາຊີເຢ ວາເທີເຕີນ (le Parc international de la paix Glacier waterton) ຊຶ່ງຕັ້ງຢູ່ຊາຍແດນກາງຂອງການາດາ ແລະ ສະຫະລັດອາເມລິກາມີຄຳສັບສັນຕິພາບໃນຊື່ຂອງຕົນ. ອຸທະຍານແຫ່ງນີ້ໄດ້ຂຶ້ນທະບຽນໃນບັນຊີລາຍຊື່ມໍລະດົກໂລກໃນປີ 1995 ແລະ ມີພື້ນທີ່ກວມເອົາອຸທະຍານແຫ່ງຊາດ ວາເທີເຕີນ ເລກ (le Parc national de waterton Lakes) ໃນລັດອານແບກຕາ (Alberta)ຂອງການາດາ ແລະ ອຸທະຍານກະລາຊີເຢ (Glacier) ໃນລັດມົນຕານາ (Montana) ຢູ່ສະຫະລັດອາເມລິກາ. ສະຖານທີ່ສອງແຫ່ງລວມເຂົ້າກັນເປັນອຸທະຍານສາກົນແຫ່ງສັນຕິພາບບ່ອນທຳອິດຂອງໂລກ ແລະ ມີທິວທັດທຳມະຊາດອັນສວຍສົດງົດງາມພິເສດ ແລະ ພິເສດແມ່ນມີຄວາມອຸດົມສົມບູນດ້ວຍສະກຸນພືດ ແລະ ສັດລວມທັງລັກສະນະຂອງສາຍພູອານເບີ ແລະ ທິມະ.

ອະນຸສອນສະຖານແຫ່ງສັນຕິພາບທີ່ເມືອງ ຮີໂຣຊິມາ (Dôme de Genbaku) ທີ່ຂຶ້ນທະບຽນໃນບັນຊີລາຍຊື່ມໍລະດົກໂລກໃນປີ 1996 ເປັນສັນຍາລັກອັນເຂັ້ມແຂງ ແລະ ເດັດດ່ຽວໃນການປົກປັກຮັກສາສັນຕິພາບຂອງໂລກຫຼາຍກ່ວາເຄິ່ງສະຕະວັດຜ່ານມາ, ຫຼັງການລະເບີດຂອງອາວຸດມະຫາປະໄລທີ່ມວນມະນຸດບໍ່ໄດ້ສ້າງຂຶ້ນມາຈັກເທື່ອ.

ຂໍ້ຄວາມສຳຄັນຕົ້ນຕໍໃນຄວາມໝາຍທີ່ສື່ໂດຍຫຼັງຄາກົມ (Dôme) ມີດັ່ງນີ້: ໃນດ້ານໜຶ່ງຊາກທີ່ເວົ້າບໍ່ໄດ້ຂອງເຮືອນທີ່ຖືກທຳລາຍເປັນສັນຍາລັກຂອງຄວາມສຸດຍອດໃນການທຳລາຍມະນຸດແຕ່ໃນດ້ານໜຶ່ງອີກສິ່ງນີ້ເປັນສານທີ່ສື່ຄວາມຫວັງຕໍ່ການປົກປັກຮັກສາສັນຕິພາບຂອງໂລກໃຫ້ໝັ້ນຄົງຕະຫຼອດກາລະນານຫຼັງການແຕກຂອງລະເບີດປະລະມະນູໃນເດືອນສິງຫາ 1945. ໃນເວລາລະເບີດລູກທຳອິດແຕກຢູ່ເທິງເມືອງຮີໂຣຊິມາໃນວັນທີ 6 ສິງຫາ 1945 ແລະ ເຮັດໃຫ້ມີຄົນເສຍຊີວິດ 140,000 ຄົນ, ອາຄານທີ່ຢູ່ໃກ້ຈຸດໃຈກາງຂອງແຮງລະເບີດຖືກທຳລາຍ, ອາຄານນີ້ເປັນອາຄານດຽວທີ່ຍັງເຫຼືອຢູ່ແຕ່ຢູ່ໃນສະພາບເໝືອນໂຄງກະດູກ. ໃນເວລາສ້າງເມືອງຄືນໃໝ່, ອາຄານນີ້ໄດ້ຮັບການອະນຸລັກໃຫ້ຢູ່ໃນສະພາບຄົງຕົວ ແລະ ໄດ້ຮັບການຕັ້ງຊື່ເປັນ “ຫຼັງຄາກົມເຈນບາກູ” (Dôme de Genbaku) ຫຼື “ ຫຼັງຄາກົມລະເບີດປະລະມະນູ ” (Dôme de la bombe atomique). ໃນປີ 1996 ສະພາຂອງເມືອງຮີໂຣຊິມາໄດ້ມີມະຕິໃຫ້ອະນຸລັກອາຄານນີ້ໄວ້ຕະຫຼອດກາລະນານ. ອຸທະຍານຂອງອະນຸສອນສະຖານແຫ່ງສັນຕິພາບທີ່ມີຫຼັງຄາກົມເປັນສ່ວນປະກອບສຳຄັນຕົ້ນຕໍໄດ້ຮັບການບູລະນະແຕ່ 1950 ຫາ 1964. ແຕ່ 1952 ເປັນຕົ້ນມາ, ໃນວັນທີ 6 ສິງຫາຂອງແຕ່ລະປີເພິ່ນຈັດພິທີໃນສະຖານແຫ່ງນີ້ເພື່ອສັກກະລະບູຊາອະນຸສອນສະຖານແຫ່ງສັນຕິພາບທີ່ເມືອງຮີໂຣຊິມາ.

Conseil international des monuments et des sites(ICOMOS)

ກິດຈະກຳທີ 38 ສຳລັບນັກຮຽນ

ມໍລະດົກໂລກ ແລະ ສັນຕິພາບໃນພາກພື້ນຂອງຕົນ

ວັດຖຸປະສົງ: ຄົ້ນຄິດເຖິງສະຖານທີ່ມໍລະດົກໂລກທີ່ເປັນສັນຍາລັກຂອງສັນຕິພາບ.

- ບອກນັກຮຽນໃຫ້ຊອກສະຖານທີ່ວັດທະນະທຳ ແລະ ທຳມະຊາດຊຶ່ງເປັນບ່ອນເຊັ່ນສັນຍາສັນຕິພາບ ຫຼື ມີຄຸນຄ່າດ້ານສັນຍາລັກຂອງເຫດການປະຫວັດສາດເຊັ່ນ: ບັນຮົບໃຫຍ່, ຖະແຫຼງການທີ່ສຳຄັນ ແລະ ອື່ນໆ.
- ບອກນັກຮຽນໃຫ້ຊອກເອກະສານກ່ຽວກັບສະຖານທີ່ເພື່ອເປັນບ່ອນອີງໃຫ້ການຈັດກິດຈະກຳເພື່ອເສີມສ້າງຫົວຄິດປະດິດສ້າງເຊັ່ນ: ຊຽນບົດ, ແຕ້ມຮູບເພື່ອສື່ສານຂໍ້ມູນຂ່າວສານຂອງສະຖານທີ່.

ການປົກປັກຮັກສາມໍລະດົກໂລກໃນຍາມສົງຄາມ

ເມື່ອມີການສູ້ຮົບດ້ວຍອາວຸດ, ສະຖານທີ່ທຳມະຊາດ ແລະ ວັດທະນະທຳອາດໄດ້ຮັບຄວາມເສຍຫາຍ. ບາງຄັ້ງສະຖານທີ່ວັດທະນະທຳເປັນເປົ້າໝາຍຂອງການບຸກໂຈມຕີເພື່ອທຳລາຍສັນຍາລັກອັນລຳຄ່າໃນເອກະລັກສະເພາະຂອງຊົນຊາດໃດໜຶ່ງ. ສະຖານທີ່ທຳມະຊາດຊຶ່ງລວມມີສັດ ແລະ ພືດອາດໄດ້ຮັບຄວາມເສຍຫາຍຈາກຫຼາຍປັດໄຈເຊັ່ນ: ການຖິ້ມລະເບີດ, ລົດທະຫານແລ່ນຜ່ານເຂດອະນຸລັກທຳມະຊາດ, ອັກຄີໄພ, ກາງວາງກັບລະເບີດ ແລະ ການເຄື່ອນຍ້າຍເປັນຂະບວນໃຫຍ່ຂອງພົນລະເມືອງ. ໃນຍາມສົງຄາມສະຖານທີ່ວັດທະນະທຳ ແລະ ທຳມະຊາດທີ່ເປັນແຫຼ່ງລາຍຮັບຂອງການທ່ອງທ່ຽວ ກາຍເປັນເປົ້າໝາຍການທຳລາຍໂດຍເຈດຕະນາຢູ່ເລື້ອຍໆ. ໃນທຳມະກາງຄວາມທຸກທໍລະມານທີ່ສົງຄາມສ້າງຂຶ້ນນັ້ນ, ການປົກປັກຮັກສາສະຖານທີ່ວັດທະນະທຳ ແລະ ທຳມະຊາດກາຍເປັນສິ່ງພູມເຟືອຍທີ່ບໍ່ສາມາດແຕະຕ້ອງໄດ້. ເຖິງຈະມີຄວາມຮູ້ສຶກແນວນັ້ນໃນເວລາເຫັນຄັ້ງທຳອິດກໍຕາມແຕ່ການປະຕິສັງຂອນມໍລະດົກວັດທະນະທຳ ແລະ ທຳມະຊາດມີຄວາມສຳຄັນແບບເປັນຕາຍ ໂດຍສະເພາະຖ້າວ່າສະຖານທີ່ຖືກທຳລາຍແມ່ນສິ່ງບຸກສ້າງທີ່ເປັນທໍສະໝຸດແຫ່ງຊາດ, ໂບດ, ພິພິດທະພັນ, ມະຫາວິທະຍາໄລ ແລະ ຂົວທີ່ມີອາຍຸຫຼາຍກວ່າຮ້ອຍປີ.

ໜຶ່ງໃນຫຼາຍຕົວຢ່າງອັນເດັ່ນຊັດແມ່ນການປະຕິສັງຂອນສູນປະຫວັດ ຢູ່ເມືອງວາກໂຊວີຂອງປະເທດໂປໂລຍຊຶ່ງໄດ້ຂຶ້ນທະບຽນໃນບັນຊີລາຍຊື່ມໍລະດົກໂລກໃນປີ 1980. ໃນເດືອນສິງຫາ 1994, ໃນສະໄໝສົງຄາມໂລກຄັ້ງທີ 2, 85 % ຂອງສູນປະຫວັດສາດທີ່ໄດ້ຮັບການກໍ່ສ້າງໃນສະຕະວັດທີ 18 ຖືກທຳລາຍໂດຍກອງກຳລັງຂອງນາຊີ. ຫຼັງສົງຄາມປະຊາຊົນໂປໂລຍໄດ້ໃຊ້ເວລາທ້າ

ປີເພື່ອເປີດຂະບວນການບູລະນະໂບດ, ພະລາດຊະວັງ ແລະ ເດີນຕະຫຼາດໃຫ້ຢູ່ໃນສະພາບເດີມ. ນີ້ແມ່ນຕົວຢ່າງພິເສດຂອງການບູລະນະຄົນສະຖານທີ່ໃນໄລຍະປະຫວັດສາດແຕ່ ສະຕະວັດທີ 18 ຫາສະຕະວັດທີ 20 ແລະ ເປັນການສະແດງອອກຂອງຄວາມທະນົງໃຈ ແລະ ລັກສະນະຊາດຂອງ ໂປໂລຍ.

ຄຳຮຽກຮ້ອງຂອງຊາວໜຸ່ມເມືອງດູບຣິບນິກ

ຕ້ອງເພີ່ມທະວີຄວາມພະຍາຍາມ ແລະ ພຶດຕິກຳແກ້ໄຂບັນຫາໂດຍສັນຕິວິທີຍ້ອນວ່າສົງຄາມທຳລາຍມໍລະດົກຂອງພວກເຮົາ

ກົດຈະກຳທີ 39 ສຳລັບນັກຮຽນ

ການປະຕິສັງຂອນມໍລະດົກທີ່ຖືກທຳລາຍຈາກສົງຄາມ

ວັດຖຸປະສົງ: ຊອກຮູ້ການປະຕິສັງຂອນມໍລະດົກໂລກ

- ບອກນັກຮຽນໃຫ້ສອບຖາມພໍ່ເຖົ້າ-ແມ່ເຖົ້າ, ປູ່- ຍ່າ ແລະ ຜູ້ໃກ້ຄຽງເພື່ອຊອກຮູ້: ສົງຄາມທີ່ພວກເພິ່ນຮູ້ຫຼືເຄີຍຜ່ານມາ ແລະ ສະຖານທີ່ວັດທະນະທຳ ແລະ ສະຖານທີ່ທຳມະຊາດທີ່ຖືກທຳລາຍ.
- ການປະຕິສັງຂອນສະຖານທີ່ເຫຼົ່ານັ້ນ ແລະ ຄວາມຮູ້ສຶກຂອງເພິ່ນ.
 - ບອກນັກຮຽນໃຫ້ເຮັດບົດບັນທຶກເພື່ອການສົນທະນາໃນຫ້ອງຮຽນ

▲ ສົນທິສັນຍາລາໄຮ (La Haye) ປົກປ້ອງມໍລະດົກວັດທະນະທຳ

ຍ້ອນໄດ້ເຫັນການທຳລາຍມໍລະດົກວັດທະນະທຳຂອງພວກເຮົາຢ່າງຫຼວງຫຼາຍໃນສົງຄາມໂລກຄັ້ງທີ 2 ວົງຄະນາຍາດສາກົນຈຶ່ງໄດ້ຮັບຮອງເອົາໃນປີ 1954 ທີ່ເມືອງ ລາໄຮ ປະເທດ ໂຮນລັງ ສົນທິສັນຍາວ່າດ້ວຍການປົກປັກຮັກສາຊັບສົມບັດດ້ານວັດທະນະທຳໃນຍາມສົງຄາມ. ສົນທິສັນຍາລາໄຮມີຈຸດປະສົງເພື່ອປົກປັກຮັກສາ ແລະ ຮັບປະກັນການເຄົາລົບຕໍ່ຊັບສົມບັດທີ່ເປັນສັງຫາລິມະຊັບ ແລະ ອະສັງຫາລິມະຊັບ ແລະ ມີຄວາມສຳຄັນຢ່າງໃຫຍ່ຫຼວງຕໍ່ມໍລະດົກວັດທະນະທຳຂອງປະຊາຊາດໂດຍບໍ່ຈຳແນກທີ່ມາ ຫຼື ຜູ້ເປັນເຈົ້າຂອງ.

ອະລຳພະບົດສົນທິສັນຍາລາໄຮ(1954)

ປະເທດພາຄີສົນທິສັນຍາ,

ເຫັນວ່າຊັບສົມບັດດ້ານວັດທະນະທຳໄດ້ຮັບຄວາມເສຍຫາຍໃນສົງຄາມທີ່ຜ່ານມາ ແລະ ຍິ່ງຖືກຂົ່ມຂູ່ຈາກການທຳລາຍຢູ່ເລື້ອຍໆ ຍ້ອນວ່າເຕັກນິກຂອງສົງຄາມໄດ້ຮັບການພັດທະນາຢ່າງບໍ່ຢຸດຢັ້ງ;

ຮັບຮູ້ວ່າການລົບລຸ່ມຊັບສົມບັດດ້ານວັດທະນະທຳທີ່ເປັນກຳມະສິດຂອງປະຊາຊາດໃດກໍຕາມເປັນການລົບລຸ່ມຕໍ່ມໍລະດົກວັດທະນະທຳຂອງມວນມະນຸດ ຍ້ອນວ່າທຸກປະຊາຊາດມີສ່ວນຮ່ວມໃນວັດທະນະທຳຂອງໂລກ;

ພິຈາລະນາເຫັນວ່າການອະນຸລັກມໍລະດົກວັດທະນະທຳມີຄວາມສຳຄັນຢ່າງໃຫຍ່ຫຼວງຕໍ່ທຸກປະຊາຊາດຂອງໂລກ ແລະ ຕ້ອງຮັບປະກັນວ່າມໍລະດົກເຫຼົ່ານີ້ຈະໄດ້ຮັບການປົກປັກຮັກສາຈາກສາກົນ;

ພິຈາລະນາເຫັນວ່າເພື່ອໃຫ້ມີປະສິດທິພາບໃນການປົກປັກຮັກສາຊັບສົມບັດເຫຼົ່ານີ້ໃນຍາມສັນຕິພາບຕ້ອງໄດ້ຮັບການຈັດຕັ້ງປະຕິບັດດ້ວຍມາດຕະການລະດັບຊາດ ແລະ ລະດັບສາກົນ;

ມີມະຕິເຮັດໃຫ້ທຸກຄວາມສາມາດເພື່ອປົກປັກຮັກສາມໍລະດົກວັດທະນະທຳສະນັ້ນຈຶ່ງເຫັນດີປະຕິບັດຕາມຂໍ້ຕົກລົງດັ່ງຕໍ່ໄປນີ້...

ປະເທດທີ່ເປັນພາຄີຂອງສົນທິສັນຍາລາໄຮ ໄດ້ຮັບການມອບໝາຍໃຫ້ປະຕິບັດທຸກມາດຕະການທີ່ຈຳເປັນເພື່ອປົກປັກຮັກສາຊັບສົມບັດດ້ານວັດທະນະທຳທີ່ຕັ້ງຢູ່ໃນເຂດແດນຂອງຕົນ. ເວົ້າລວມແຕ່ລະປະເທດໄດ້ຮັບການມອບໝາຍໃຫ້:

- ຫຼຸດຜ່ອນຜົນກະທົບຂອງສົງຄາມຕໍ່ມໍລະດົກວັດທະນະທຳ ແລະ ວາງມາດຕະການການປ້ອງກັນເພື່ອຮັບປະກັນການປົກປັກຮັກສາບໍ່ສະເພາະແຕ່ໃນຍາມສົງຄາມແຕ່ໃນຍາມສັນຕິພາບອີກດ້ວຍ;
- ສ້າງກົນໄກຂອງການປົກປັກຮັກສາ; ຕິດເຄື່ອງໝາຍເພື່ອຊີ້ບອກວ່າສິ່ງປຸກສ້າງ ແລະ ອະນຸສອນສະຖານນັ້ນຕ້ອງໄດ້ຮັບການປົກປັກຮັກສາພິເສດ;
- ສ້າງໜ່ວຍງານພິເສດໃນກຳລັງປະກອບອາວຸດເພື່ອປະຕິບັດໜ້າທີ່ກຳກັບດູແລການປົກປັກຮັກສາມໍລະດົກວັດທະນະທຳ.

ສົນທິສັນຍາລາໄຮໄດ້ຮັບການປະຕິບັດໃນສະໄໝສົງຄາມ 1967 ແລະ ໃນມໍ່ໆນີ້ແມ່ນໃນສະໄໝສົງຄາມທີ່ລ້າງຜານວັດທະນະທຳສະຖານຢູ່ ບົດສະນີເຮີເຊໂກວິນ (Bosnie-Herzégovine), ກຳພູເຈຍ, ໂກອາຊີ (Croatie) ໂດຍສະເພາະເມືອງເກົາແກ່ ດູບະໂຣນິກ ແລະ ຢູ່ ອີຣັກ.

ກິດຈະກຳທີ 40 ສຳລັບນັກຮຽນ

ການປົກປັກຮັກສາມໍລະດົກວັດທະນະທຳ ແລະ ທຳມະຊາດໃນຍາມສົງຄາມ

ວັດຖຸປະສົງ: ເຮັດໃຫ້ຮູ້ຈັກສິນທິສັນຍາລາໄຮ ແລະ ຊີ້ແຈງຄວາມຈຳເປັນໃນການປົກປັກຮັກສາສະພາບແວດລ້ອມໃນຍາມສົງຄາມ.

- ສິນທະນາສິນທິສັນຍາລາໄຮກັບນັກຮຽນຕາມຈຸດປະສົງດັ່ງນີ້:

- ສະພາບແວດລ້ອມດ້ານປະຫວັດສາດ (ຫຼັງສົງຄາມ) ຂອງການຮ່າງສິນທິສັນຍາລາໄຮ;
 - ວັດຖຸປະສົງຂອງສິນທິສັນຍາລາໄຮ ຫຼື ການປົກປັກຮັກສາມໍລະດົກໃນຍາມປົກກະຕິ ແລະ ໃນຍາມສົງຄາມ;
 - ສົມທຽບສິນທິສັນຍາລາໄຮ ແລະ ສິນທິສັນຍາວ່າດ້ວຍມໍລະດົກໂລກ ແລະ ສິນທິສັນຍາສອງສະບັບມີສິ່ງເພີ່ມເຕີມກັນແນວໃດ?
 - ສົງຄາມເຮັດໃຫ້ສະພາບແວດລ້ອມທຳມະຊາດເສຍຫາຍແນວໃດ?
- ຊີ້ແຈງວິທີທີ່ສົງຄາມທຳລາຍສະພາບແວດລ້ອມທຳມະຊາດ.

▲ ການປົກປັກຮັກສາມໍລະດົກທຳມະຊາດໃນຍາມສົງຄາມ

ສົງຄາມຄັ້ງຫຼ້ງສຸດທີ່ເປັນຕົ້ນກຳເນີດຂອງການທຳລາຍລະບົບນິເວດວິທະຍາບາງແຫ່ງທີ່ສຳຄັນຂອງໂລກຊື່ໃຫ້ເຫັນວ່າມັນມີຄວາມຫຍຸ້ງຍາກໃນການປົກປັກຮັກສາມໍລະດົກທຳມະຊາດໃນເງື່ອນໄຂທີ່ມີການເຄື່ອນທີ່ດ້ວຍພາຫະນະຂອງກອງທັບ, ການເຜົາຜານປ່າໄມ້ດ້ວຍກຳລັງໄຟ ແລະ ການເຄື່ອນທີ່ຂອງກຳລັງພົນ. ຄວາມເສຍຫາຍຂອງມໍລະດົກໂລກຢູກາຮູຊີ-ບີເອກາ (Kahuzi-Biega) ຢູ່ປະເທດຊາເອຍໃນເມື່ອກ່ອນ ແລະ ຢູ່ສາທາລະນະລັດ ປະທິປະໄຕກົງໂກໃນປັດຈຸບັນ ເປັນຕົວຢ່າງທີ່ຊັບອກສະພາບດັ່ງກ່າວ. ໃນສະໄໝສົງຄາມທີ່ຫາກໍສິ້ນສຸດຢູ່ຮູອັນດາ, ຄ້າຍຂອງຊາວອົບພະຍົບ 50.000 ຄົນ ໄດ້ຮັບການສ້າງຕັ້ງຂຶ້ນຢູ່ໃກ້ກັບອຸທະຍານແຫ່ງຊາດຊຶ່ງເປັນບ່ອນທີ່ຝູງລົງທີ່ຄ້າຍຄືກັນກັບຄົນ (les gorilles de montagne) ແລະ ໃກ້ຈະສູນພັນອາໄສຢູ່ຕາມການສັງເກດຂອງນັກວິທະຍາສາດ ຊອກເຊີ ໂຊນເລີ (George Schaller) ສາສະດາຈາດ ກະຣະຊີເມັກ (Grzimek) ທີ່ຖືກຫາຍສາບສູນ ແລະ ໄດແອນ ຟິດເຊ (Diane Fossey) ຄ້າຍອົບພະຍົບແຫ່ງນີ້

ໄດ້ຖືກຍົກຍ້າຍໄປຕັ້ງຢູ່ສະຖານທີ່ເໝາະສົມກ່ວາໂດຍໄດ້ຮັບການສະໜັບສະໜູນຈາກອົງການ ອຸຍແນດສະໂກ, ອົງການຂ້າງວຽງໃຫຍ່ ອົງການສະຫະປະຊາຊາດເພື່ອຊາວອົບພະຍົບ, ອຳນາດ ການປົກຄອງໃນປະເທດ, ອົງການຈີທິແຊດ (GTZ) ຊຶ່ງແມ່ນອົງກອນເພື່ອການພັດທະນາຂອງເຢຍ ລະມັນ ແລະ ດ້ວຍການຊ່ວຍເຫຼືອດ້ານການເງິນຈາກກອງທຶນມໍລະດົກໂລກ.

ມໍລະດົກໂລກ ແລະ ສິດທິມະນຸດ

ການຕໍ່ສູ້ຂອງມວນມະນຸດເພື່ອການຮັບຮູ້ ແລະ ການເຄົາລົບສິດທິມະນຸດມີພຶດຕິກຳເພື່ອ ສົ່ງເສີມເສລີພາບ, ສັນຕິພາບ ແລະ ການພັດທະນາຕິດຕາມຢູ່ເລື້ອຍໆ. ຕັ້ງແຕ່ເລີ່ມຕົ້ນການຕໍ່ສູ້ດັ່ງ ກ່າວຕິດພັນກັບຫຼັກການຂອງປະຊາທິປະໄຕ ແລະ ການປະກອບສ່ວນຂອງພົນລະເມືອງໃນລັດຖະ ບານ.

ສະຖານທີ່ຂອງມໍລະດົກໂລກຫຼາຍແຫ່ງເປັນສັນຍາລັກຂອງອຸດົມຄະຕິເຫຼົ່ານີ້ເຖິງວ່າມີທາງ ສຽງອື່ນໃນບາງຄັ້ງຄາວ ແລະ ເປັນສິ່ງຮັບໄດ້ຍາກກໍຕາມ. ສິ່ງຕໍ່ໄປນີ້ເປັນຕົວຢ່າງຂອງບັນຫານີ້.

ໃນສະຕະວັດທີ 15 ຫາ ສະຕະວັດທີ 19 ດອນກໍເຣ (Gorée) ຊຶ່ງຕັ້ງຢູ່ຊາຍຝັ່ງຂອງປະເທດ ເຊເນການ ແລະ ຢູ່ຕໍ່ໜ້ານະຄອນຫຼວງດາກາ (Dakar) ເປັນສູນການຄ້າຂ້າທາດຂອງຊາຍຝັ່ງທະ ເລໃນທະວີບອາຟຣິກາ. ຈາກການຄອບຄອງຂອງປອກຕຸຍການ, ໂຮນລັງ, ອັງກິດ ແລະ ຝຣັ່ງ ຕາມລຳດັບນັ້ນ ເຮືອນຂອງພໍ່ຄ້າຂ້າທາດມີເອກະລັກດ້ານສະຖາປັດຕິຍະກຳທີ່ໂອ່ອາລະໂຫຼຸຖານ ແຕກຕ່າງກັນກັບສະຖານທີ່ຢູ່ອັນເສົ້າໝອງຂອງຂ້າທາດ. ປັດຈຸບັນສະຖານທີ່ແຫ່ງນີ້ຍັງເປັນສັນຍາ ລັກຂອງການກົດຂີ່ຂູດຮີດ ແລະ ເປັນປູສະນິຍະຖານເພື່ອຄວາມປອງດອງຂອງກຸ່ມຊົນຕ່າງໆ.

ຫຼັກຖານໜຶ່ງອີກທີ່ມີຄວາມສະເໜີຂວັນຂອງການມີປະໝາດສິດທິມະນຸດ ແລະ ຄວາມທຸກທໍລະມານອັນແສນສາຫັດຂອງຜູ້ບໍລິສຸດຫຼາຍລ້ານຄົນແມ່ນຄ້າຍທໍລະມານອິດສະວິດ (le camp de concentration d'Auschwitz) ຢູ່ໂປໂລຍຊຶ່ງໄດ້ຂຶ້ນທະບຽນບັນຊີລາຍຊື່ມໍລະດົກ ໂລກໃນປີ 1979. ກຳແພງ, ໜາມໝາກຈັບ, ປ້ອມຍາມ, ເຮືອນນອນ, ຫຼັກແຂວນຄໍ ແລະ ໂດຍສະ ເພາະທ້ອງອາຍພິດ ແລະ ເຕົາເຕົາສົບປະຈຳຄ້າຍເປັນຫຼັກຖານຢັ້ງຢືນເງື່ອນໄຂທີ່ພວກນາຊີປະ ຫານຊີວິດຜູ້ຄົນສີ່ລ້ານຄົນຊຶ່ງລວມມີເດັກນ້ອຍ ແລະ ຜູ້ເຖົ້າໃນຊາວສີ່ສັນຊາດແຕ່ໂດຍສະເພາະ ແລ້ວແມ່ນຊາວຢິວ. ສະຖານທີ່ແຫ່ງນີ້ເປັນຕົວແທນໃຫ້ໄລຍະໜຶ່ງໃນປະຫວັດສາດ ຂອງມວນມະ ນຸດທີ່ຄວນຈົດຈຳໄວ້ເພື່ອຫຼີກເວັ້ນການກັບຄືນມາອີກຄັ້ງໃໝ່ ຂອງຄວາມໂຫດຮ້າຍປ່າເຖື້ອນສິ່ງ ເຫຼົ່ານີ້ສ່ອງແສງໃຫ້ເຫັນຜົນສະທ້ອນອັນສະຍິດສະຫຍອງຂອງອະຄະຕິ.

ໃນສູ່ມື້ນີ້ຜູ້ທີ່ມາຢັ້ງມຢາມ ແລະ ຊອກຮູ້ສະຖານທີ່ແຫ່ງນີ້ສາມາດພົບເຫັນໃນພິພິດທະພັນ ອິດສະວິດ ຫ້ອງນັກໂທດ, ຫ້ອງອາຍພິດ ແລະ ເຕົາເຕົາສົບຂອງຄ້າຍ. ຢູ່ພິພິດທະພັນແຫ່ງນີ້ຍັງມີ ສູນເພື່ອຄົ້ນຄວ້າປະຫວັດສາດດ້ວຍເອກະສານພຽງຢ່າງດຽວ. ຍ້ອນວ່ານັກທ່ອງທ່ຽວຫຼາຍພັນຄົນ ຊຶ່ງລວມມີນັກຮຽນຈາກຫຼາຍພາກພື້ນຂອງໂລກມາທ່ຽວຊົມ ອິດສະວິດ ໃນແຕ່ລະປີ, ສະນັ້ນສະ

ຖານທີ່ແຫ່ງນີ້ຈຶ່ງປະກອບສ່ວນຢ່າງມີຄວາມໝາຍເຂົ້າໃນການຕໍ່ສູ້ຢ່າງບໍ່ຢຸດຢັ້ງເພື່ອສັນຕິພາບ ແລະ ຄວາມປອດໄພຂອງໂລກ.

ກິດຈະກຳທີ 41 ສຳລັບນັກຮຽນ

ອະຄະຕິ: ອັນຕະລາຍແກ່ສັນຕິພາບ

ວັດຖຸປະສົງ: ກຳຈັດບັດເປົ້າການບໍ່ປະນີປະນອມ ແລະ ສິ່ງເສີມການຮຽນຮູ້ຫຼາຍວັດທະນະທຳ ແລະ ການເຄົາລົບສະພາບແວດລ້ອມຂອງໂລກ.

- ຕໍ່ໜ້າເຫດການໃຫຍ່ ຕົວຢ່າງ ສົງຄາມໂລກຄັ້ງທີ ໜຶ່ງ ແລະ ຄັ້ງທີ ສອງ ແລະ ລະ ບອບຂ້າທາດຊຶ່ງໄດ້ປຸກບັນອະຄະຕິ, ການບໍ່ປະນີປະນອມ ແລະ ການຈຳແນກ ແລະ ຕໍ່ ໜ້າຄວາມຈຳເປັນທີ່ຕ້ອງຮັບປະກັນສັນຕິພາບໃນອະນາຄົດ, ບອກນັກຮຽນໃຫ້ສະແດງ ຄວາມຄິດເຫັນຂອງຕົນດ້ວຍການຂຽນບົດ, ການແຕ້ມຮູບ, ແຜ່ນໂຄສະນາ, ການແຕ່ງ ກາບກອນ, ເພັງ ຫຼື ດົນຕີ.
- ຖາມນັກຮຽນວ່າສິ່ງທີ່ເຂົາເຈົ້າໄດ້ສະເໜີນັ້ນມີສາຍກ່ຽວພັນກັບມໍລະດົກໂລກທີ່ເຂົາເຈົ້າ ໄດ້ຮຽນຮູ້ແນວໃດ, ການຮູ້ຈັກວັດທະນະທຳ ແລະ ວິທີດຳລົງຊີວິດອື່ນໆ, ຜ່ານການຮຽນ ມໍລະດົກໂລກຊ່ວຍໃຫ້ເຂົາເຈົ້າເຂົ້າໃຈ, ເຫັນຄຸນຄ່າ ແລະ ເຄົາລົບປະຊາຊາດອື່ນ ແລະ ສະພາບແວດລ້ອມຂອງໂລກບໍ່?

ເສລີພາບແມ່ນຄຸນຄ່າພື້ນຖານ ແລະ ເປັນຄວາມໝາຍຂອງຫຼາຍສະຖານທີ່ໃນມໍລະດົກ ໂລກ ຕົວຢ່າງ ຮູບປັ້ນຂອງເທພີແຫ່ງສັນຕິພາບ (La statue de la Liberté) ແລະ ສາລາແຫ່ງເອກະ ລາດ (Independence Hall) ຊຶ່ງຕັ້ງຢູ່ສະຫະລັດອາເມລິກາ. ຮູບປັ້ນຂອງເທພີເສລີພາບຕັ້ງຢູ່ປະຕູ ຂອງທ່າກຳປັ້ນທີ່ນິວຢອກ ເພື່ອຕ້ອນຮັບຊາວອົບພະຍົບຫຼາຍລ້ານຄົນທີ່ມາຕັ້ງຖິ່ນຖານຢູ່ສະຫະລັດ ໃນເມື່ອກ່ອນ ໄດ້ຂຶ້ນທະບຽນໃນບັນຊີລາຍຊື່ມໍລະດົກໂລກໃນປີ 1984. ອະນຸສອນສະຖານແຫ່ງນີ້ ໄດ້ເປີດເປັນທາງການໃນປີ 1886 ແລະ ມີຄວາມສູງ 46 ແມັດໂດຍແມ່ນ ຟະເຣເດຣິກ-ໂອກຸດ ບາກໂຕນດີ (Frédéric-Auguste Bartholdi) ນັກປະຕິມາກຳຝຣັ່ງ ແລະ ກຸດສະຕາວ ແອບແຟນ (Gustave Eiffel) ຜູ້ສ້າງທໍ່ແອບແຟນເປັນຜູ້ຮ່ວມງານທີ່ຮັບຜິດຊອບດ້ານເສົາເຫຼັກຮ່ວມກັນສ້າງ ທີ່ນະຄອນຫຼວງປາຣີ. ສັນຍາລັກແຫ່ງເສລີພາບນີ້ແມ່ນໜຶ່ງໃນການນຳໃຊ້ເຕັກນິກຂະໜາດໃຫຍ່ ຂອງສະຕະວັດທີ 19. ຍ້ອນວ່າອະນຸສາວະລີໄດ້ສ້າງຂຶ້ນຢູ່ທະວີບເອີຣົບໂດຍນັກປະຕິມາກຳ

ຝຣັ່ງແຕ່ໂດຍການອຸປະຖຳຂອງສາກົນ, ສະນັ້ນ ສະຖານທີ່ມໍລະດົກໂລກແຫ່ງນີ້ຈຶ່ງເປັນບ່ອນສະແດງອອກຂອງການແລກປ່ຽນວັດທະນະທຳຢ່າງສັນຕິ ແລະ ມີຄຸນຄ່າສູງໃນດ້ານສັນຍາລັກ. ອະນຸສອນສະຖານແຫ່ງນີ້ໄດ້ຂຶ້ນທະບຽນໃນບັນຊີລາຍຊື່ມໍລະດົກໂລກໃນປີ 1979.


ກົດຈະກຳທີ 42 ສຳລັບນັກຮຽນ

ຈື່ຄຳສັບກ່ຽວກັບມໍລະດົກໂລກ ແລະ ສັນຕິພາບ

ວັດຖຸປະສົງ: ເສີມສ້າງຄວາມຮັບຮູ້ຂອງນັກຮຽນກ່ຽວກັບສາຍກ່ຽວພັນລະຫວ່າງມໍລະດົກໂລກ ແລະ ສັນຕິພາບ

- ບອກນັກຮຽນໃຫ້ຊອກຄຳສັບກ່ຽວກັບມໍລະດົກໂລກ ແລະ ສັນຕິພາບເຊັ່ນ: ຄຳສັບທີ່ມີຄວາມໝາຍຄືກັນ ຫຼື ໃກ້ຄຽງກັນ ຫຼື ຄຳກົງກັນຂ້າມກັນ.
- ໃຫ້ເຂົາເຈົ້າສ້າງຄຳສັບໄຂວ່ກັນດັ່ງ ຕົວຢ່າງ ໃນຮ່າງກົດຈະກຳເພື່ອການສຶກສາ.

ກິດຈະກຳເພື່ອການສຶກສາ
ສ້າງຄຳສັບກ່ຽວກັບມໍລະດົກໂລກ ແລະ ສັນຕິພາບ



ມໍລະດົກໂລກ ແລະ ວັດທະນະທຳແຫ່ງສັນຕິພາບ

ຕາມຫຼັກສູດຂອງລາຍວິຊາ

ສິລະປະ

ຄັດເລືອກສະຖານທີ່ມໍລະດົກໂລກທີ່ມີຄວາມກ່ຽວພັນກັບສັນຕິພາບ ຫຼື ຄວາມງາມ ສ້າງແຜ່ນໂຄສະນາທີ່ສົ່ງເສີມສັນຕິພາບ ແລະ ການປົກປັກຮັກສາມໍລະດົກໂລກ

ພາສາຕ່າງປະເທດ

ໃຫ້ນັກຮຽນແປຄຳສັບ “ສັນຕິພາບ” ແລະ “ມໍລະດົກໂລກ” ເປັນພາສາຕ່າງປະເທດ. ອາດໃຫ້ເຂົາເຈົ້າແຕ່ງປະໂຫຍກ ຫຼື ຂຽນບົດສັ້ນຖ້າມີຄວາມສາມາດເຮັດໄດ້.

ພູມສາດ

ຊອກບົດໃນໜັງສືພິມທີ່ສະເໜີຄວາມຂັດແຍ່ງ ແລະ ການລູ້ຮົບໃນພາກພື້ນຕ່າງໆຂອງໂລກຊຶ່ງ ເປັນໄພຂົ່ມຂູ່ຕໍ່ມໍລະດົກໂລກ

ປະຫວັດສາດ

ຊອກສະຖານທີ່ໃນປະເທດຊຶ່ງເປັນສັນຍາລັກຂອງສັນຕິພາບ ສະເໜີຄວາມສຳຄັນໃນປະຫວັດສາດຂອງສະຖານທີ່ນັ້ນ, ສະພາບໃນປັດຈຸບັນ ແລະ ໃນອະນາຄົດ.

ພາສາລາວ

ຊອກຫາຄຳສັບທີ່ມີຄວາມໝາຍຄືກັນກັບສັນຕິພາບ, ເລືອກເອົາຄຳສັບໜຶ່ງເພື່ອຂຽນບົດສັ້ນກ່ຽວ ກັບຄວາມສຳພັນລະຫວ່າງຄຳສັບ ແລະ ມໍລະດົກໂລກ

ຄະນິດສາດ

ເລືອກສະຖານທີ່ມໍລະດົກໂລກ ຕົວຢ່າງ ດອນກໍເຣ ຢູ່ປະເທດເຊເນການ ແລ້ວຊອກຫາຈຳນວນຂ້າ ທາດທີ່ຖືກສົ່ງໄປຂາຍທີ່ອາເມລິກາເພື່ອສ້າງເປັນສະຖິຕິໃນໄລຍະສິບປີ ຫຼື ສະຕະວັດເພື່ອວິເຄາະ ຂະບວນວິວັດຂອງການຄ້າຂ້າທາດ.