

DECLARACIÓN DE AREQUIPA

14 -17 de julio de 2015.

Organizado por el Instituto Geológico, Minero y Metalúrgico del Perú (INGEMMET), se celebró en la ciudad de Arequipa, del 14 al 17 de julio de 2015, el 1er. SIMPOSIO DE GEOPARQUES. El mismo contó con la participación de varias delegaciones de países Latinoamericanos, autoridades de UNESCO y representantes de la Red Global de Geoparques bajo de los auspicios de la UNESCO.

Con el objetivo de generar insumos para la reflexión colectiva, y de acuerdo a lo establecido en el Taller Regional celebrado en el Instituto de Geografía de la Universidad Autónoma Nacional de México (Ciudad de México, mayo de 2015), el geoparque Grutas del Palacio presentó el documento denominado "Hacia una Red de Geoparques Latinoamericanos y del Caribe; propuesta de constitución" (Anexo I), el cual incluye pautas de organización, estructura y membresía.

A partir de los intercambios mantenidos, los representantes de los geoparques globales bajo los auspicios de UNESCO y de los proyectos aspirantes, presentes en el evento, conjuntamente con referentes de UNESCO y la Red Global de Geoparques, convienen en suscribir la "Declaración de Arequipa", la cual expresa los siguientes puntos:

1. Desde hace más de diez años América Latina viene promoviendo la valorización y conservación del patrimonio geológico, buscando involucrar a las comunidades locales y originarias latinoamericanas en el desarrollo sostenible de sus territorios. Seminarios, simposios, talleres y conferencias han servido de marco para difundir y construir nuevos conocimientos entorno a los geoparques, compartiendo buenas prácticas de gestión en materia de geoturismo, geoeducación, y geoconservación. Todo lo anterior refleja el compromiso de la región con los denominados "territorios del siglo XXI" o Geoparques.
2. El actual mapa de geoparques globales bajo los auspicios de la UNESCO deja en evidencia que pese a su potencial y esfuerzos sostenidos, Latinoamérica y el Caribe se encuentran todavía muy por debajo de Europa y Asia-Pacífico en número de Geoparques, ya que de los 111 existentes, únicamente dos se encuentran en el continente: Araripe en Brasil y Grutas del Palacio en Uruguay, mientras que actualmente se encuentra en evaluación la candidatura de Imbabura (Ecuador).

Sin perjuicio de lo anterior cabe destacar que existe un elevado interés en la temática, lo cual se ve reflejado en las propuestas que surgen con distintos niveles de profundidad y desarrollo, en países como Perú, México, Chile, Ecuador, Nicaragua y Argentina, entre otros. Por tal motivo, deben fortalecerse las iniciativas que permitan eliminar tales asimetrías, incentivando el crecimiento y la consolidación de los geoparques en América Latina.


3. En virtud de lo anterior, quienes suscriben la presente Declaratoria manifiestan la voluntad de reafirmar la Declaración de Araripe (2010) en busca de avanzar con la

constituición de la **Red de Geoparques Latinoamericanos y del Caribe (LACGN)**, como una herramienta para superar las limitaciones y desafíos que presentan los geoparques constituidos y aspirantes, procurando asimismo el logro de los objetivos descritos en el documento referido al inicio de la presente (Anexo I) y generando el contexto necesario para establecer la colaboración técnica entre éstos.

4. De acuerdo con lo anterior, los abajo firmantes se comprometen a crear los estatutos de la Red de Geoparques Latinoamericana del Caribe a ser presentados en el próximo Taller de Geoparques en 2016, como avance del IV Simposio Regional de Geoparques en Arequipa - Perú en 2017.
5. Para dar cumplimiento a lo anteriormente expuesto, los geoparques globales Grutas del Palacio y Araripe, junto con la Oficina Regional de la UNESCO para América y Latina y el Caribe, asumen la responsabilidad (transitoria) de avanzar con la creación de los estatutos de la LACGN y otros objetivos de comunicación en conjunto con los socios firmantes. Asimismo, se buscará interactuar con la Red Global de Geoparques con el fin de crear e impartir específicamente en los países de América Latina y Caribe cursos de capacitación para geoparques existentes y aspirantes en la región.


Diego Irzabal y César Goso
Geoparque Global Grutas del Palacio,
Uruguay



Flavia Fernanda de Lima
Geoparque Global Araripe, Brasil


James Posso y Gilberto Zavala Carrión
Geoparque aspirante Cañón del Colca y
Valle de los Volcanes de Andagua, Perú


Carlos Merizalde
Geoparque aspirante Imbabura, Ecuador



Manuel Schilling
Geoparque aspirante Kütralkura, Chile


José Luis Palacio Prieto
Geoparque aspirante Mixteca Alta, México


Denise Gorfinkiel
Oficina Regional de Ciencias de la
UNESCO para América Latina y el Caribe

Apoyan la constituición de la Red de Geoparques Latinoamericana y del Caribe:


Pablo Rivas Palomo
Miembro de la Red Global de Geoparques


Artur Abreu Sá
Geoparque Global Arouca, Portugal