




GOBIERNO DE LA
REPÚBLICA DE HONDURAS

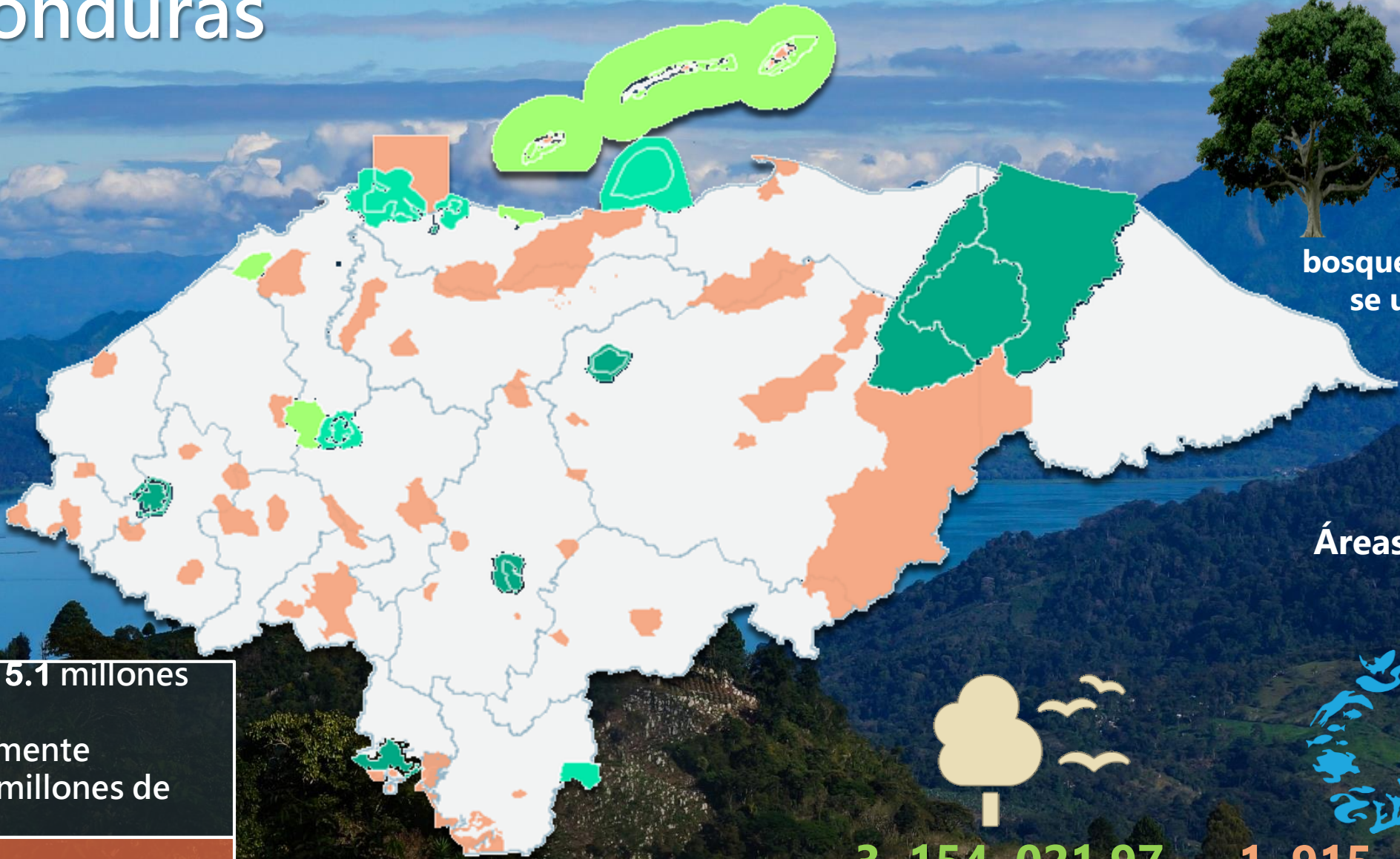


INSTITUTO NACIONAL
DE CONSERVACIÓN Y DESARROLLO FORESTAL,
ÁREAS PROTEGIDAS Y VIDA SILVESTRE

Coordinación interinstitucional para el manejo del fuego en la Región de Occidente en Honduras



Sistema Nacional de Areas Protegidas de Honduras



40%
bosques de Honduras
se ubican en AP

91
Áreas Protegidas

Superficie Total: **5.1 millones** de hectáreas
Superficie Legalmente establecida: **3.5 millones** de hectáreas

3.3 millones de Hectáreas en procesos de gestión.

3, 154, 021.97
Hectáreas

1, 915, 813.88
Hectáreas

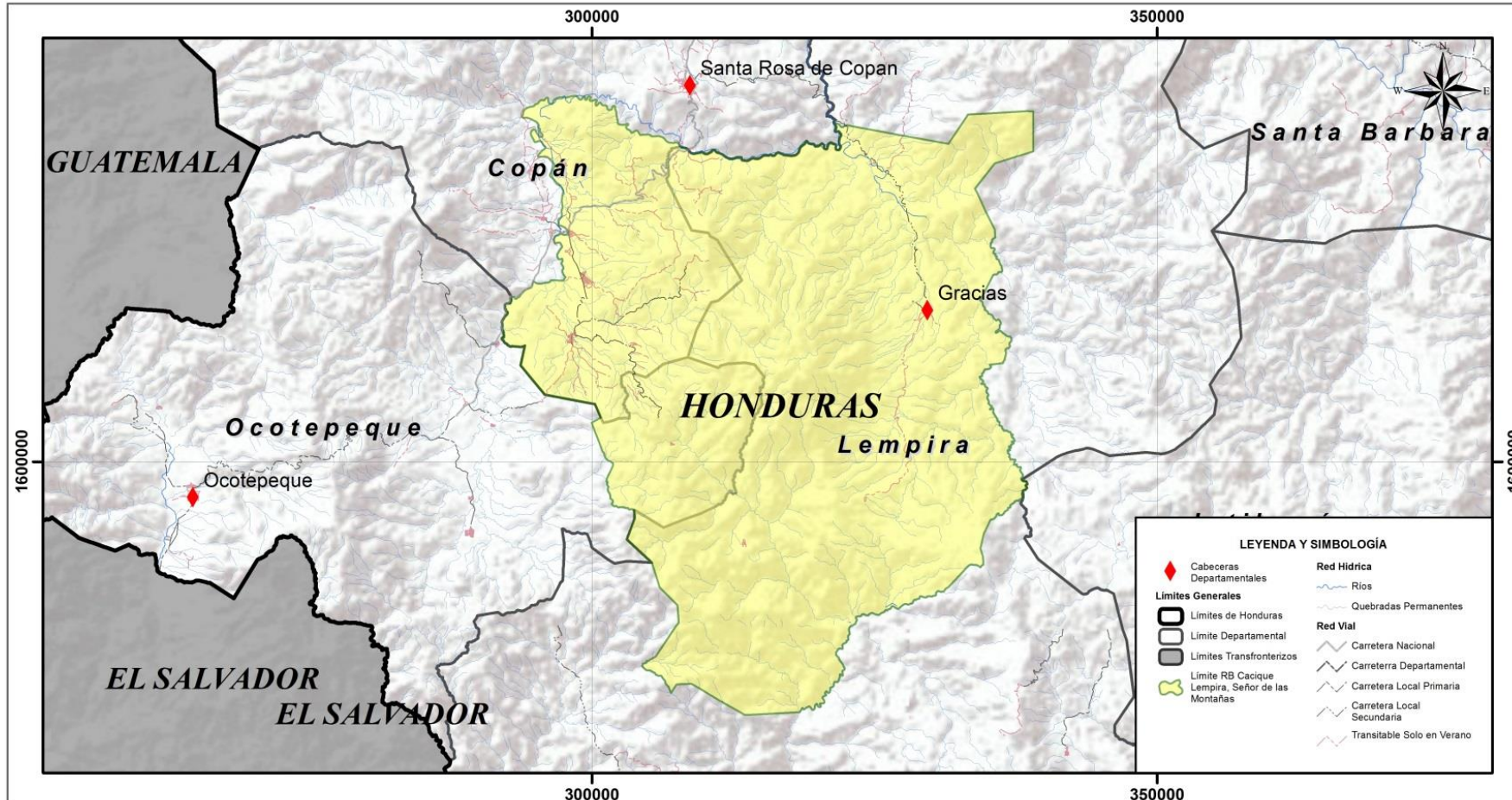
Área de Occidente dentro de Reservas de Biósfera

Existen 2 Reservas de Biósfera en el occidente de Honduras con un área total de 465,822.40 Ha. Que incluyen 35 municipios. Lo que representa el 84.76 % del territorio total que cubren los tres departamentos de la Región de Occidente.

Reserva de Biosfera Cacique Lempira Señor de las Montañas

Incluye la totalidad del Parque Nacional Montaña de Celaque y cierta porción de otras dos áreas protegidas legalmente declaradas, el Refugio de Vida Silvestre Puca y la Reserva Biológica Volcán Pacayitas.

MAPA DE UBICACIÓN GENERAL DE LA RESERVA DE BIÓSFERA CACIQUE LEMPIRA, SEÑOR DE LAS MONTAÑAS HONDURAS



LEYENDA Y SIMBOLOGÍA

Cabeceras Departamentales	Red Hidrica
Límites Generales	Rios
Límites de Honduras	Quebradas Permanentes
Límite Departamental	Red Vial
Límites Transfronterizos	Carretera Nacional
Límite RB Cacique Lempira, Señor de las Montañas	Carretera Departamental
	Carretera Local Primaria
	Carretera Local Secundaria
	Transitable Solo en Verano



Los límites políticos-administrativos de Honduras y límites fronterizos utilizados en este mapa, fueron tomados del Sistema Nacional de Información Territorial (SINIT); la inclusión de los mismos se ha realizado exclusivamente para relacionarlos con los elementos cartográficos representados en este mapa.

Todos los derechos de reproducción del presente mapa corresponden al Instituto Nacional de Conservación y Desarrollo Forestal, Áreas Protegidas y Vida Silvestre, República de Honduras, Centroamérica.

ELABORADO POR:
DEPARTAMENTO DE ÁREAS PROTEGIDAS
INSTITUTO NACIONAL DE CONSERVACIÓN Y DESARROLLO FORESTAL
ÁREAS PROTEGIDAS Y VIDA SILVESTRE
OCTUBRE 2015

DESCRIPCIÓN CARTOGRÁFICA

PROYECCIÓN: Universal Transversal Mercator
 DATUM: WGS84
 ZONA: 16N
 ESFEROIDE: Clarke 1866
 UNIDAD DE MEDICIÓN: Metros
 FORMATO: Shapefile
 TABLA DE ATRIBUTOS: ".DBF"
 TOPOLOGÍA: Puntos, Polígonos, Líneas



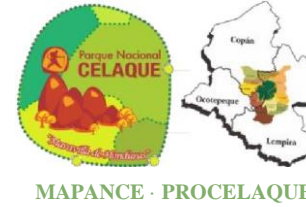
Reserva de Biosfera Transfronteriza Trifinio-Fraternidad

Tiene una superficie total 307,167.75 hectáreas, de las cuales Honduras cuenta con 297,188.39 Ha.

que incluye a la Reserva Biológica El Pital, Reserva Biológica Güisayote, Refugio de Vida Silvestre Erapuca (zona núcleo), Parque Arqueológico Copán Ruinas y Parque Nacional Cerro Azul Copán.

RESERVA DE BIÓSFERA TRANSFRONTERIZA TRIFINIO FRATERNIDAD





Centro Regional de Operaciones Interinstitucional de Incendios Forestales (CROIIF)

Antecedentes

CROIIF inició operaciones el año 2017, en labores específicas de coordinación interinstitucional para la protección del bosque contra los incendios forestales con el apoyo del USFS.

¿Qué es el CROIIF?

Es la entidad de carácter interinstitucional que coordina el esfuerzo para el monitoreo, detección, validación, vigilancia, movilización de recursos para el combate y control de los incendios forestales, estadística, reporte e información de la Región Forestal Occidente.

Objetivo CROIF

Gestionar de manera coordinada y a nivel interinstitucional las situaciones de manejo y control de incendios forestales en la Región Forestal de Occidente.

Disponibilidades

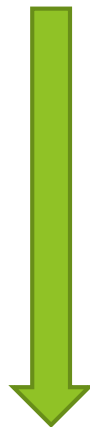
Cuenta con personal técnico (temporal), un local físico, posee equipo de radiocomunicación, líneas telefónicas, celular, plataforma digital, Internet, computadora, impresora. Cuenta con sus propios protocolos de operación y de atención de incendios con los que maneja la situación actual de los incendios que ocurren en la Región Forestal Occidente.

Protocolo del CROIIF

Diario: Los enlaces del CROIIF, notifican al CROIIF si existen cambio de ubicación de recursos o de disponibilidad.



Detección



- Torres
- Cámaras C-9
- Público
- Bomberos x 198
- COPECO x 911
- ICF x116
- UMA
- Mancomunidad
- Cuadrillas
- Otras



CROIF
Gerente, personal, x 911 x 116,
radio, teléfono, whatsapp. Recibe
Denuncia de Incendio Forestal

Enlace de Turno
Actualiza

Auxiliar
Actualiza

Pizarra de resumen diario
de Incendios Forestales



Asigna número al Incendio

1

Mapa magnético



Empieza a llenar en la computadora
el Resumen diario de incendios



Asigna recursos



Empieza a llenar el RIF físico



Captura información en la plataforma
digital



Gerente o persona designada

Avisa a enlaces del COIF de recursos asignados

(Enlace moviliza los recursos, si es ICF, CROIF moviliza las cuadrillas)



El enlace informa todo a grupo de enlaces del CROIF

Por mensajes de Whatsapp, radio, teléfono, etc.

Número de incendio

Ubicación

Recursos asignados



Recursos innovadores

Seguimiento a las cuadrillas capacitadas por parte del USFS, y otras instancias de apoyo, a las cuales se les brindó equipo de combate de incendios y equipo de protección personal, así como también, incentivarlos para que continúen apoyando contra el combate



Recursos innovadores (continuación)

Capacitación a propietarios privados de la región, para que tengan un mayor aprendizaje sobre el manejo y uso adecuado del fuego, lo que incurrirá en la reducción de incendios forestales ocasionados por quemas agrícolas y pastos.





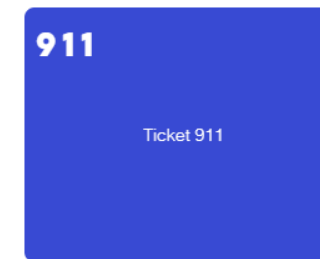

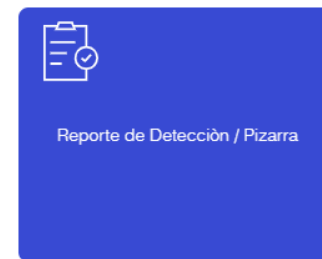
Recursos innovadores (continuación)

Operativización de un COIIF en cada una de las Oficinas Locales de ICF en la Región de Occidente, involucrando a todas las instituciones que realizan actividades de prevención y/o control de incendios forestales en la zona de influencia de cada COIIF.



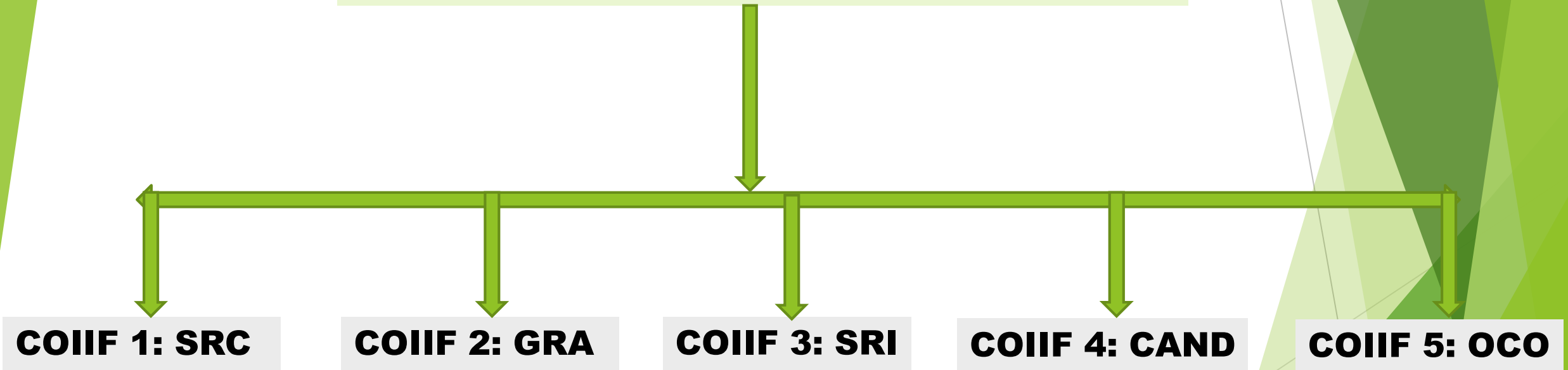
Recursos innovadores (continuación)

Se cuenta con una plataforma digital implementada desde el año 2020, para la gestión de información y monitoreo en tiempo real de los incidentes ocurridos.



Recursos innovadores (continuación)

Nivel 1: CROIIF (Dirección)



Nivel 2: COIIF (Operativo)

Lecciones aprendidas

1. Con la coordinación interinstitucional son más eficientes los recursos, se reducen los daños al ambiente.
2. En las comunidades se cuenta con cuadrillas comunitarias capacitadas y equipadas y participan de manera voluntaria en actividades de prevención física.
3. Es importante la comunicación efectiva y oportuna en la atención de los incendios forestales.
4. Las municipalidades están elaborando sus planes de prevención con apoyo de ICF y USFS.

Próximos pasos

Estandarización y revisión del protocolo de Atención de Incendios Forestales y zacateras y del Protocolo de funcionamiento de los Centros de Operaciones Interinstitucionales de Incendios Forestales para su aplicación a nivel nacional.

Capacitación del personal técnico de las Oficinas a Nivel Nacional para su funcionamiento.

Gracias por su atención



¡CROIIF Somos Todos!



Email: croiif.hn@gmail.com

www.croiifhn.wixsite.com/occidente

