

Planes de acción local para la reducción de riesgo de desastres en el patrimonio

T. Luke Young
Director de Resiliencia y Planeación Climática

Taller Programa de Evaluación y Sistematización de Gestión de Riesgos ante Desastres
Perú (Virtual)
25.08.20

Autoevaluación para la resiliencia del patrimonio

La Herramienta de Autoevaluación

- Evaluar, documentar y mejorar la reducción del riesgo de desastres del patrimonio.
- Ayudar a las autoridades locales y otros actores a evaluar sus necesidades y capacidades actuales y futuras.
- Reunir a los actores clave para definir conjuntamente estrategias y objetivos.
- Adquirir un conocimiento integral del estado del patrimonio de la ciudad, incluidas sus interrelaciones.
- Identificar las políticas e intervenciones que podrían mejorar la resiliencia del patrimonio.



Características Únicas

- Edificios antiguos de materiales tradicionales no sismo-resistente
- Patrimonio tangible como la arquitectura, las iglesias y los museos
- Infraestructura crítica de la primera respuesta en edificios históricos
- Espacios públicos pequeños
- Patrimonio intangible como festivales tradicionales, teatro, gastronomía
- Red de movilidad no organizado con calles estrechas



(Google Earth)

Relacionado con COVID-19

Caso Estudio: Sanaa, Yemen

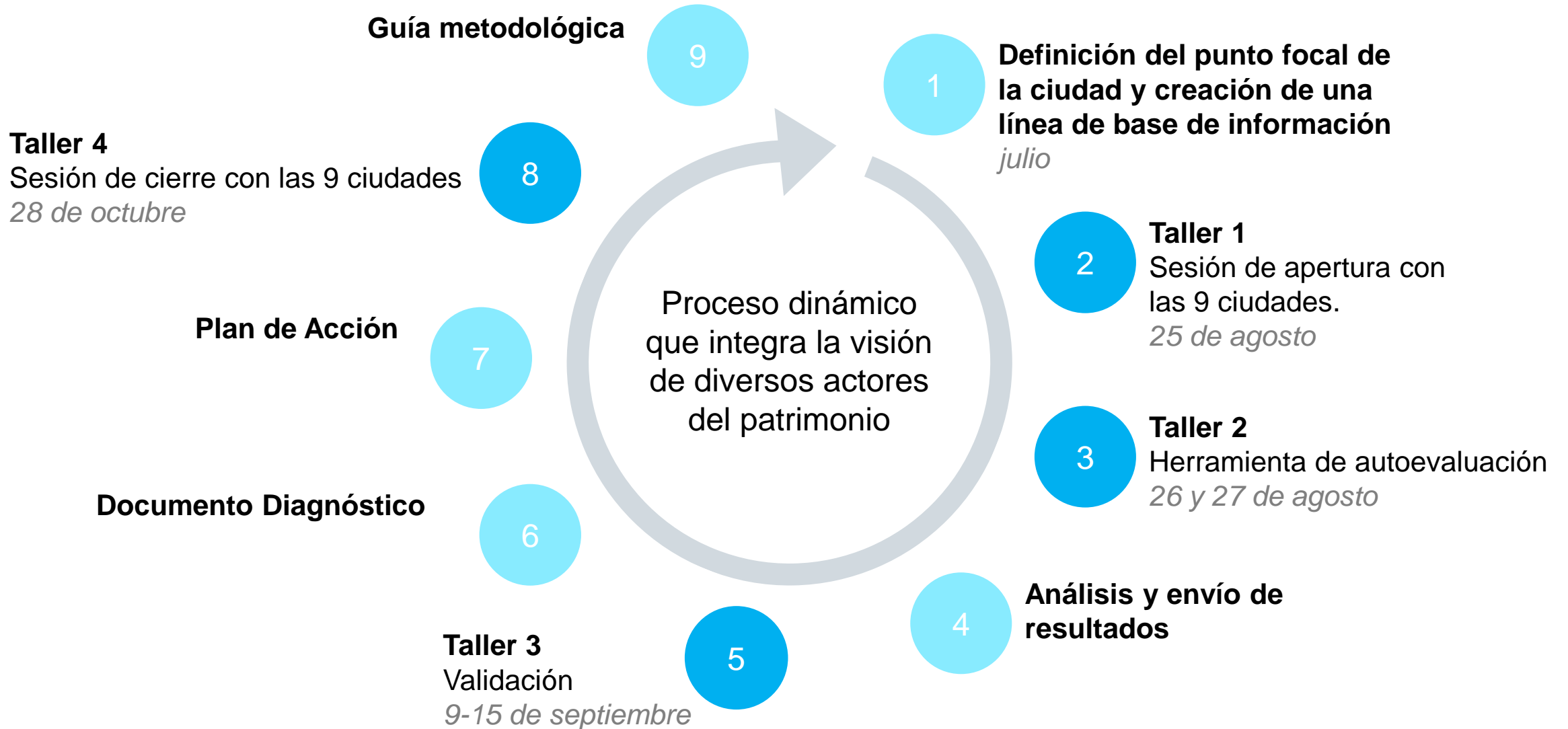
- Una ciudad de UNESCO en peligro por la guerra civil desde 2015.
- Edificios de 500 años construida en adobe hasta 8 pisos.
- Un castillo de arena expuesta a grandes inundaciones y lluvia torrencial en agosto de 2020.
- Potencial de colapso de edificios y daño significativo de los negocios y interiores.
- Recurso limitados por la reducción de apoyo internacional y COVID-19.
- Perdida total de su historia es posible.



(Mohammed Huwais/AFP/Getty Images)

Proceso

Proceso



Taller 2: Herramienta de autoevaluación



Taller 2: Herramienta de autoevaluación

1

10 min.

Se presentará la herramienta y se [explicará la metodología a utilizar](#).

Previo al taller se [organizarán 5 tipos de cuestionarios](#) para que no todos los participantes respondan a todas las preguntas, sino solo las de su conocimiento.

2

60 min.

Los participantes [recibirán un enlace para responder las preguntas de la herramienta](#) dependiendo del estado en que considere se encuentra la ciudad (entre 0-3). Si no conocen la respuesta a la pregunta no deberán responderla.

3

10 min.

Agradecimientos y próximos pasos

P1.1 - Realización de planes
Pregunta/área de evaluación
¿Incluye el plan maestro (o plan/estrategia relevante) de la ciudad enfoques para la reducción del riesgo de desastres, y se aplican de conformidad con el Marco de Sendai? Por lo general, con 'plan' queremos decir algún tipo de plan, visión o estrategia transversal de la ciudad. Esto podría ser un plan sobre el espacio geográfico, un plan sobre infraestructura o uno ambiental o de sostenibilidad que cumpla con los criterios establecidos en el párrafo 27 (b) del Marco de Sendai. Como alternativa, si una ciudad cuenta con una política/ estrategia/ plan autónomo, de conformidad con las estrategias en el ámbito nacional, también se puede demostrar conformidad con alguno de estos criterios.
Escala indicativa de medida
<input type="radio"/> 3 – Un plan en el que se incorpora plenamente la reducción del riesgo de desastres, de conformidad con el Marco de Sendai, en el cual se abarcan los puntos de todos los diez aspectos esenciales.
<input checked="" type="radio"/> 2 – Un plan autónomo sobre la reducción del riesgo de desastres, de conformidad con el Marco de Sendai, en el cual se abordan todos los diez aspectos esenciales.
<input type="radio"/> 1 – Planes con una conformidad parcial con el Marco de Sendai y que abarcan algunos de los diez aspectos esenciales.
<input type="radio"/> 0 – No hay planes/conformidad.
Acciones para lograr el máximo grado de resiliencia

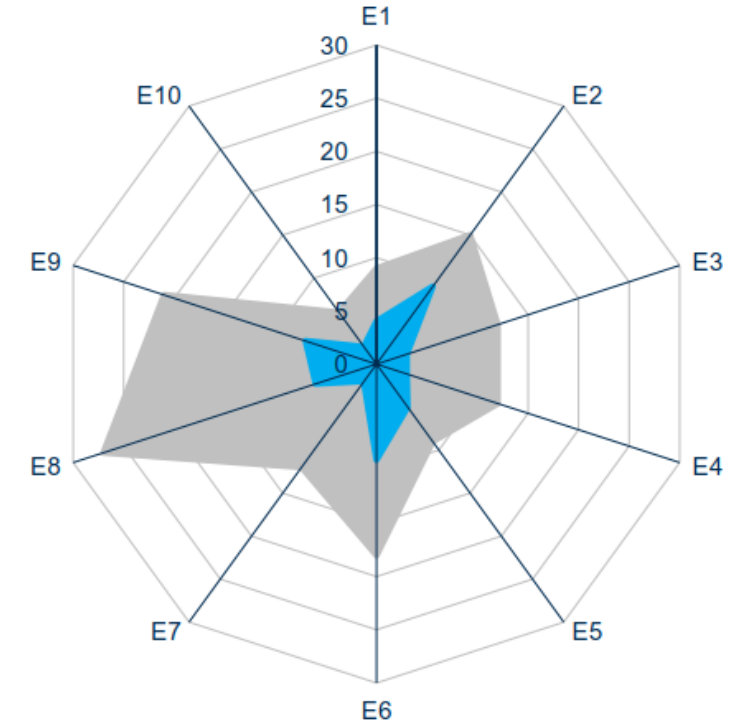
Análisis y envío de resultados

Se enviarán a los participantes los resultados cuantitativos de la herramienta y se subrayarán:

- Las preguntas con **bajos puntajes**
- Las preguntas en las que **los resultados no fueron uniformes** (ej. 5 personas respondieron 0 y 5 personas respondieron 3)

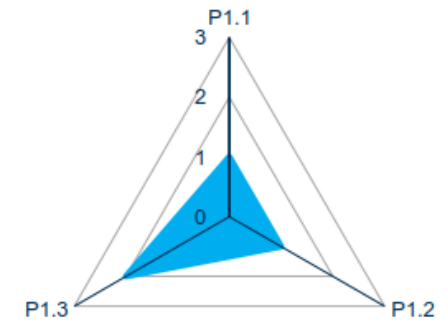
Estas preguntas subrayadas serán las que se **debatirán en el siguiente taller**.

La puntuación total para esta evaluación es 30 / 95

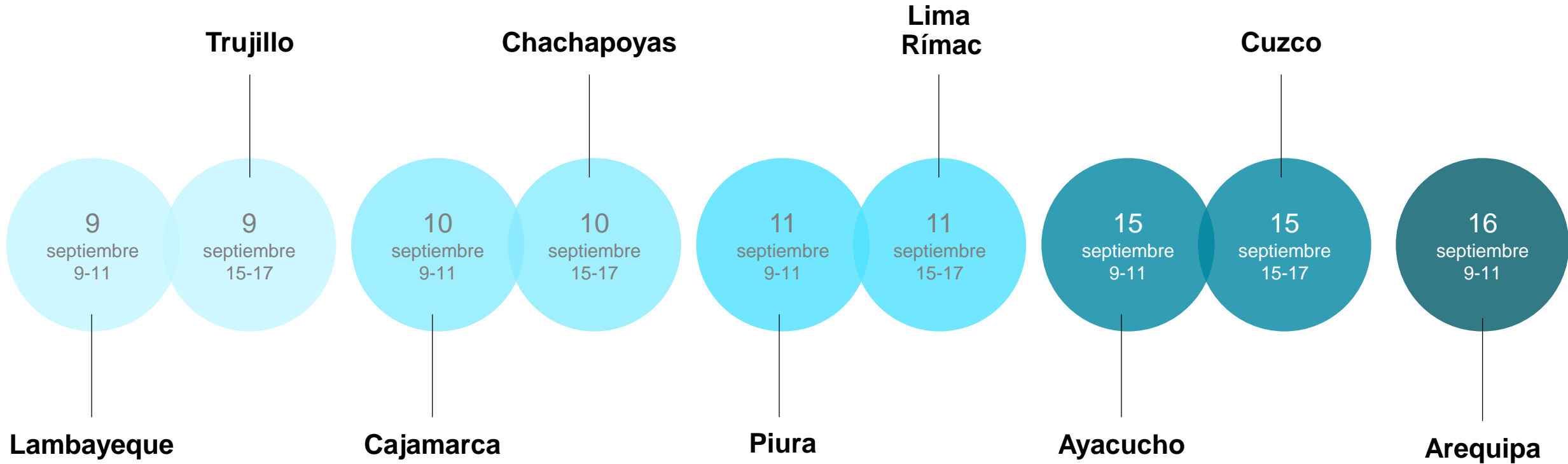


Aspecto Esencial 01: Organizarse para la resiliencia

P1.1	¿Incluye el plan maestro (o plan/estrategia relevante) de la ciudad enfoques para la reducción del riesgo de desastres, y se aplican de conformidad con el Marco de Sendai?	1
P1.2	¿Existe algún mecanismo interinstitucional/sectorial con la autoridad y los recursos pertinentes para abordar la reducción del riesgo de desastres?	1
P1.3	¿Se integra adecuadamente la resiliencia a otras funciones esenciales/carteras de proyectos de la ciudad?	2



Taller 3: Validación de resultados



Taller 3: Validación de resultados

1

10 min.

Se presentarán **los resultados generales de la herramienta** en términos de brechas y oportunidades.

2

60 min.

Se abordará a cada uno de los grupos y se **validarán las preguntas con bajos puntajes y con resultados que no son uniformes**. Todos los participantes podrán participar indistintamente de su grupo.

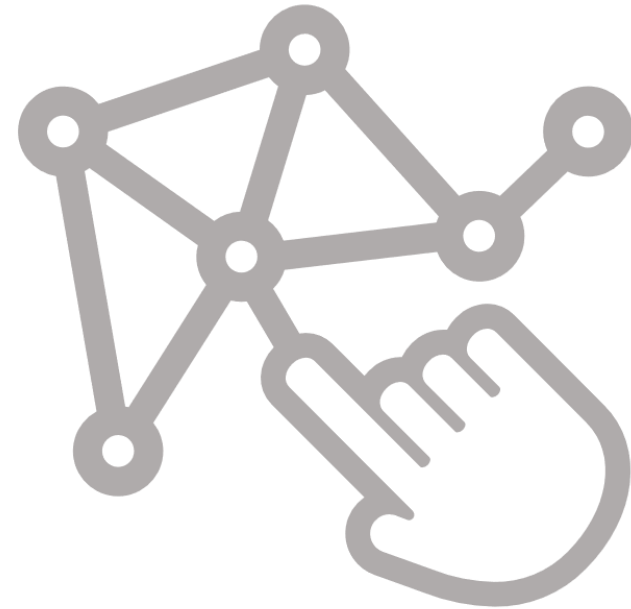
3

10 min.

Agradecimientos y próximos pasos

Documento Diagnóstico

- Cada ciudad deberá **elaborar un reporte diagnóstico con los hallazgos más importantes** basándose en los resultados de la herramienta
- Debe **reflejar la realidad del patrimonio en cada territorio** en temas de cambio climático, gestión del riesgo y resiliencia
- Se proveerá **asistencia y una plantilla básica con elementos esenciales** a ser desarrollados con el objetivo de **unificar y hacer comparables los resultados con otras ciudades.**

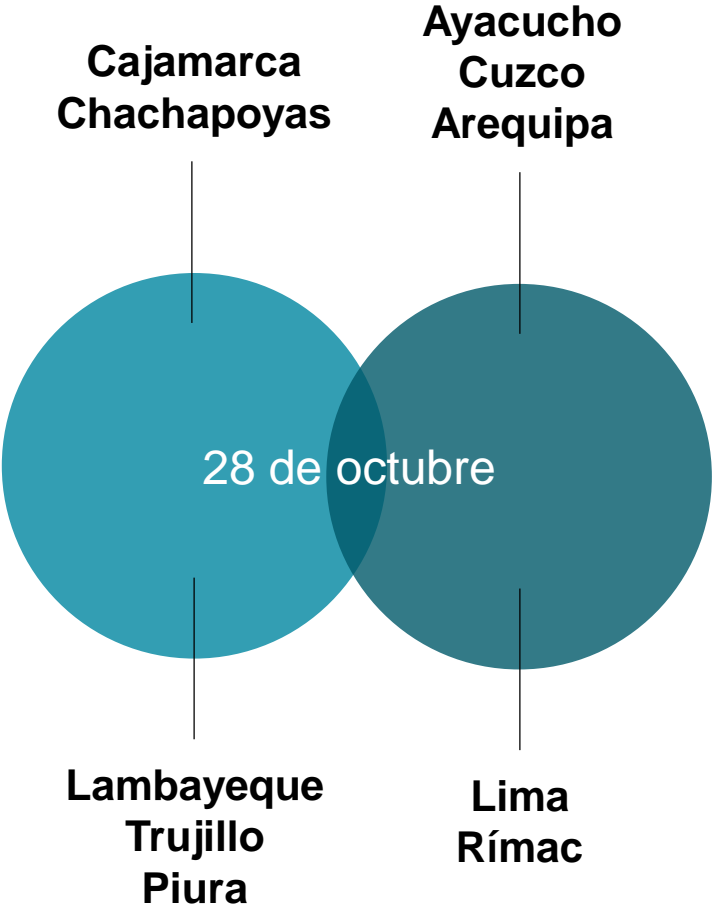


Plan de acción

- Basados en el proceso diagnóstico **cada ciudad debe elaborar un plan de acción.**
- Se proveerá **asistencia y una plantilla guía** para que a las ciudades patrimonio les facilite la elaboración de los planes
- Abordar los puntos más importantes a considerar en **resiliencia, cambio climático y gestión de riesgos.**
- El plan de acción tendrá como base algunos **ejes importantes de los planes locales de reducción de riesgo de las ciudades de UNDRR**
- Generar una **simbiosis entre los lineamientos de la ciudad y el patrimonio cultural**




Taller 4: Sesión de cierre con las 9 ciudades



Guía metodológica

- Objetivo de que **el proceso pueda ser replicado** en otras ciudades patrimonio de la región.
- Se desarrollará **una guía que permita conocer el paso a paso** en el desarrollo de un plan de acción para la reducción del riesgo de desastres para el patrimonio cultural.
- **Construcción de una línea de base**, seguido de la construcción del diagnóstico utilizando la herramienta de autoevaluación.
- Concluye con la **construcción del plan de acción**.



Gracias

T. Luke Young
Director de Resiliencia y Planeación Climática

Taller Programa de Evaluación y Sistematización de Gestión de Riesgos ante Desastres
Perú (Virtual)
25.08.20